

T.C.
KÜLTÜR VE TURİZM BAKANLIĞI
DİYARBAKIR KÜLTÜR VARLIKLARINI
KORUMA BÖLGE KURULU
KARAR

Tarihi ve No. :25/08/2021-331
Karar Tarihi ve No. :25/08/2021-8603
Dosya No :23.00.99

Toplantı Yeri
DİYARBAKIR

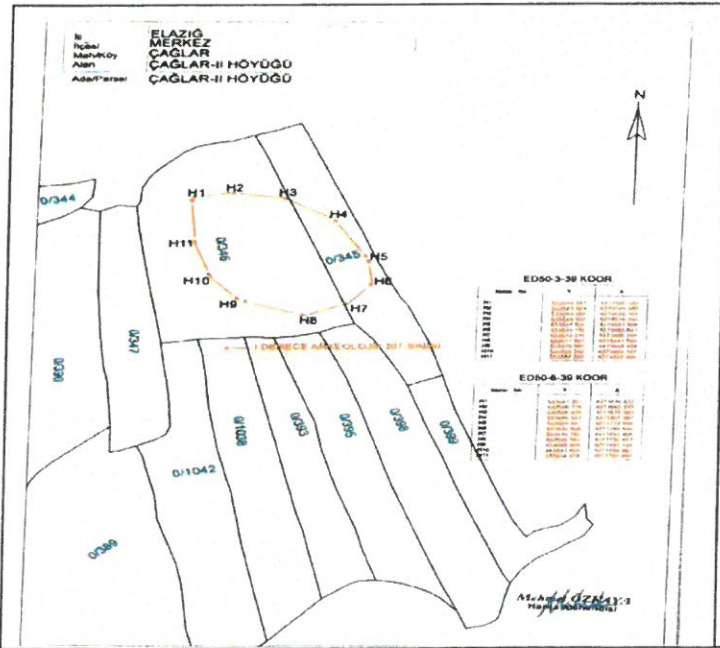
Elazığ İli, Merkez İlçesi, Çağlar (Sarpulu) Köyü, Kent Altı Mevkii'nde bulunan, mülkiyeti Devlet Su İşleri Genel Müdürlüğü'ne ait, sulu tarla vasıflı, tapunun 345,346 no.lu parsellerinde tespit edilen Çağlar 2 Höyüğü'nün 2863 sayılı Kanunun 6. Maddesi kapsamında değerlendirilmesi talebine ilişkin; Kültür Varlıkları ve Müzeler Genel Müdürlüğü'nün 11.03.2021 gün ve E.1211348 sayılı yazısı ve eki yüzey araştırması sonuç raporları, Elazığ İl Kültür ve Turizm Müdürlüğü'nün 17.03.2021 gün ve E.1228432 sayılı yazısı ve ekleri ile Koruma Bölge Kurulu Müdürlüğü'nün 17.06.2021 tarih ve E.789210 sayılı görevlendirmesi, kurum görüşlerinin istendiği, Koruma Bölge Kurulu Müdürlüğü'nün 01.07.2021 gün ve E-1506003-656 sayılı yazısı, alana ilişkin kadastro haritanın istendiği; Koruma Bölge Kurulu Müdürlüğü'nün 01.07.2021 gün ve E.1506033 sayılı yazısı, Karayolları 9. Bölge Müdürlüğü'nün 16.07.2021 gün ve E.503880 sayılı görüş yazısı, İller Bankası A.Ş. Elazığ Bölge Müdürlüğü'nün 26.07.2021 gün ve E.25686 sayılı yazısı, Maden ve Petrol İşleri Genel Müdürlüğü'nün 14.07.2021 tarih ve E.2021222792 sayılı yazısı ile istenen kadastro haritanın iletildiği, Elazığ Kadastro Müdürlüğü'nün bila gün ve E.1844898 sayılı yazısı ve eki ile Koruma Bölge Kurulu Müdürlüğü uzmanlarınca hazırlanan, Müdürlük evrakına 02.07.2021 gün ve 824083 sayı ile kayıtlı rapor okundu, ekleri ve işlem dosyası incelendi, yapılan görüşmeler sonucunda;

“Çağlar 2 Höyüğü” 2863 sayılı Kanunun 6. Maddesi ile Korunması Gerekli Taşınmaz Kültür Varlıklarının ve Sitlerin Tespit ve Tescili Hakkında Yönetmelik'in 4. Maddesinde belirtilen “Korunması Gerekli Taşınmaz Kültür Varlığı” niteliklerini gösterdiğinden, anılan Kanunun 7. Maddesi kapsamında sınırları ekli koordinatlı haritada belirlenen şekli ile I. (Birinci) Derece Arkeolojik sit olarak tesciline, hazırlanan tescil fişinin uygun olduğuna,

13.03.2012 tarih ve 28232 Resmi Gazetede yayımlanarak yürürlüğe giren “Korunması Gerekli Taşınmaz Kültür Varlıklarının ve Sitlerin Tespit ve Tescili Hakkında Yönetmelik” gereği ilgili Tapu Müdürlüğüne, Bir kısmı sit sınırları içerisinde kalan Elazığ İli, Merkez İlçesi, Çağlar (Sarpulu) Köyü, 345,346 no.lu parsellerin tapu kütüğünün beyanlar hanesine; “Bir Kısım I. (Birinci) Derece Arkeolojik Sit” şerhinin, bırakılmasına ve işlem sonucuna ilişkin bilgi, belgelerin Koruma Bölge Kurulu Müdürlüğü'ne iletilmesine, Çağlar 2 Höyüğü'nün bulunduğu alanda, Kültür ve Tabiat Varlıklarını Koruma Yüksek Kurulu'nun Arkeolojik Sitler, Koruma ve Kullanma Koşulları başlıklı 05.11.1999 gün ve 658 sayılı ilke kararının I. Maddesinde belirtilen hükümlerinin geçerli olduğuna ve bu hükümlerin geçiş dönemi koruma esasları ve kullanma koşulları olarak belirlenmesine;

Çağlar 2 Höyüğü'nün sit sınırları içerisinde yapılacak olan her türlü fiziki ve inşai (ifraz, tevhit, imar uygulaması dahil) uygulama öncesinde Koruma Bölge Kurulu'ndan izin alınması gerektiğine, karar verildi.

AVRUPA KONSEYİ	DOĞAL VE KÜLTÜREL VARLIKLARI KORUMA ENVANTERİ	D.K.V.K.E.	SİT	ENVANTER NO	
TÜRKİYE	KÜLTÜR VARLIKLARI VE MÜZELER GENEL MÜDÜRLÜĞÜ			HARİTA NO	
İLİ : Elazığ	İLÇESİ : Merkez	MAHALLE - KÖY	Çağlar Köyü	PAFTA :	ADA PARSEL
ADI : Çağlar 2 Hüyük				...	345-346
<p>GENEL TANIM: Çağlar 2 Hüyük; Çağlar (Sarpulu) Köyünün yaklaşık 1km. Kuzeydoğusunda yer almaktadır. Tespiti yapılan alanın hemen Kuzeyinde Keban Baraj Göledi bulunmaktadır. Höyüğün Kuzeyinde bulunan baraj göledi sularının yükselmesi dönemlerinde muhtemelen bir kısmı sular altında kalmaktadır. Söz konusu höyüğe en yakın köy alanın yaklaşık 1 km. güneybatıdaki Çağlar (Sarpulu) Köyüdür. Bahse konu parselin güney sınırında yer alan tarihi yerleşim alanı üzerinde yapılan incelemede; alan yüzeyinde kültür tabakasının olduğu ve alana yayılım gösteren yoğun seramik parçalarının olduğu görülmüştür. Alanın yüzeyinde tespit edilen seramik parçalarının özelliklerine bakıldığında alanın farklı dönemlerde yerleşim gördüğü anlaşılmaktadır.</p>					
<p>ŞİMDİKİ TEHLİKELER : Çağlar 2 Hüyük Mevcut Keban Baraj Göledi sınırlarında kalmaktadır..</p>					
<p>ŞİMDİKİ DURUM : Çağlar 2 Hüyük'te tahribat izine rastlanılmamıştır.</p>					
<p>SİT POTANSİYELİ : I.Derece Arkeolojik Sit Alanı.</p>				<p>KORUMA DERECESELİ I.Derece</p>	
<p>ŞİMDİKİ KORUMA : Herhangi bir koruma önlemi bulunmamaktadır.</p>				<p>HAZIRLAYANLAR Hüseyin GÜLER (Arkeolog)</p>	
<p>ÖNERİLEN KORUMA : Tescil edilerek ilgili makamlara duyurulması ve kaçak kazıların önüne geçilebilmesi için gerekli tedbirlerin alınması.</p>				<p>Yılmaz ERGİ(Arkeolog)</p>	
<p>YAYIN DİZİSİ :</p>				<p>KONTROL EDEN: Mehriban KARAAŞLAN (Bölge Kurul Müdürü)</p>	
<p>GÖZLEMLER :Alanda bilimsel sondaj, kazı ve temizlik çalışmalarının yapılması gerekmektedir.</p>				<p>02.07.2021</p>	
				<p>KORUMA KURULU KARARLARI</p>	
				<p>KORUMA KURULU ONAYI</p>	





W. Bayal

ASLI GIBİDİR

Handwritten signature and stamp.

T.C.
Diyarbakır Kültür Varlıkları
Koruma Bölge Kurulunun
25.08.2021 tarih ve 86.08
Sayılı Karar Eki dir.

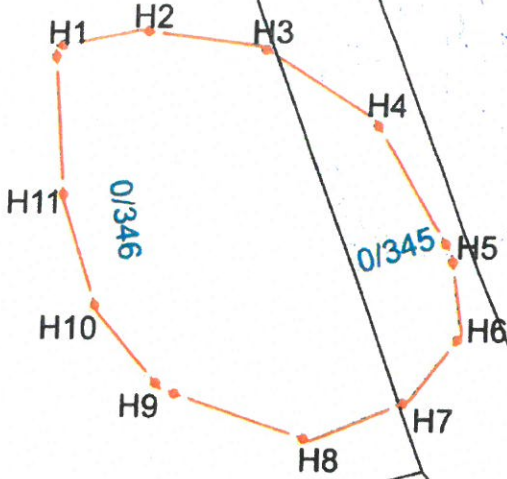


İli
İlçesi
Mah/Köy
Alan
Ada/Parsel

ELAZIĞ
MERKEZ
ÇAĞLAR
ÇAĞLAR-II HÖYÜĞÜ
ÇAĞLAR-II HÖYÜĞÜ



0/344



ED50-3-39 KOOR.

Nokta No	Y	X
H1	533554.643	4273526.042
H2	533573.208	4273529.689
H3	533599.068	4273526.374
H4	533623.832	4273510.782
H5	533641.504	4273481.949
H6	533644.156	4273465.041
H7	533633.215	4273450.785
H8	533611.997	4273441.834
H9	533579.507	4273453.106
H10	533565.252	4273469.351
H11	533657.285	4273482.888

ED50-6-39 KOOR.

Nokta No	Y	X
H1	533541.221	4271816.632
H2	533559.779	4271820.277
H3	533585.628	4271816.963
H4	533610.483	4271801.387
H5	533628.047	4271772.586
H6	533630.698	4271755.655
H7	533619.762	4271741.405
H8	533598.553	4271732.457
H9	533666.076	4271743.724
H10	533551.825	4271759.963
H11	533543.872	4271783.492



T.C.
Diyarbakir Kültür Varlıklarını
Koruma Bölge Kurulunun
25.08.2021 tarih ve ... 8603
Sayılı Karar Eki dir

Mehmet ÖZKAYA
Harita Mühendisi