

T.C.  
KÜLTÜR VE TURİZM BAKANLIĞI  
ESKİŞEHİR KÜLTÜR VARLIKLARINI KORUMA BÖLGE KURULU







KARAR

**Toplantı Tarih ve no:** 19.03.2021- 366  
**Karar Tarih ve no :** 19.03.2021- 9496

**Toplantı Yeri**  
**ESKİŞEHİR**

Eskişehir İli, Seyitgazi İlçesi, Yunus Mahallesi sınırları içinde tapunun 300 ada 8 numaralı parseline kayıtlı özel mülkiyete ait taşınmazda inşaat kazısı çalışmalarında tespit edilen alanın 2863 sayılı kanun kapsamında değerlendirilmesine ilişkin Eskişehir Valiliği'nin (İl Kültür ve Turizm Müdürlüğü) 11.01.2021 tarihli ve 1030268 sayılı yazısı doğrultusunda yapılan inceleme sonucunda; Kurul Müdürlüğü uzmanları tarafından incelenen alanın 2863 sayılı kanun kapsamında I.(Bir) Derece Arkeolojik Sit olarak tesciline esas hazırlanan belgelerin değerlendirilmesinin istendiği Kurul Müdürlüğü uzmanlarının 20.01.2021 tarih, 571386 sayılı raporu ve ekleri, faaliyeti etkilenen kurum ve kuruluşların görüşlerinin istendiği Kurul Müdürlüğü'nün 26.01.2021 tarih ve E. 1071412 sayılı yazısı, kurum görüşlerinin iletildiği yazılar, Kadastro Müdürlüğü'nün 05.02.2021 tarih, 372828 yazısı ile Kurul Müdürlüğü uzmanlarının 16.03.2021 tarih ve 661363 sayılı dosya inceleme raporu okundu, tescil fişi, koordinatlı sit sınırı krokisi, sit sınırlarının işaretlendiği kadastral kroki, fotoğrafları ve dosyası incelendi, yapılan görüşmeler sonunda;

Eskişehir İli, Seyitgazi İlçesi, Yunus Mahallesi sınırları içerisinde tapunun 300 ada 8 numaralı parseline kayıtlı özel mülkiyete ait taşınmazda tespit edilen ve 2863 sayılı Kanun'un 6. Maddesi kapsamında korunması gerekli kültür varlıklarından olan alanın, "Yunus Mahallesi Kaya Mezarı" adıyla I. (Bir) Derece Arkeolojik Sit olarak tesciline; hazırlanan tescil fişi, koordinatlı sit sınırı krokisi ve sit sınırlarının işaretlendiği kadastral krokinin uygun olduğuna, temel kazısı amaçlı açılan çukurun kendi toprağı ile Müze Müdürlüğü denetiminde, İlçe Belediyesince kapatılmasına; Sit sınırları içerisinde Kültür ve Tabiat Varlıklarını Koruma Yüksek Kurulu'nun Arkeolojik Sitler, Koruma ve Kullanma Koşullarına ilişkin 05.11.1999 tarih, 658 sayılı İlke Kararı'nın ilgili hükümlerinin geçerli olduğuna ve bu hükümlerin geçiş dönemi koruma esasları ve kullanma şartları olarak belirlenmesine, sit sınırları içerisinde Kurulumuzdan izinsiz herhangi bir fiziki ve inşai müdahalede bulunulmamasına karar verildi.

AVRUPA KONSEYİ	KÜLTÜREL VARLIKLARI KORUMA ENVANTERİ K.V.K.E		SİT	ENVANTER NO:	
TÜRKİYE	ESKİŞEHİR KÜLTÜR VARLIKLARINI KORUMA BÖLGE KURULU			HARİTA NO:	
İli: Eskişehir	İlçesi: Seyitgazi	Mahalle veya Köyü: Yunus Mahallesi	Pafta:	Ada:	Parsel:
Adı:	Yunus Mahallesi Kaya Mezarı				
<p>Seyitgazi İlçesi, Yunus Mahallesi, Maltepe Mevkii, wgs 84 39.45100970-30.69448490 koordinatında ilçenin kuzeybatısında yamaçta yer almaktadır. Taşınmazın yüzeyi doğal jeolojik kistli bir tabaka şeklinde devam etmektedir. Yaklaşık 1 metrelik temel kazısı sırasında sadece 40x70 cm ölçülerinde giriş açıklığı ortaya çıktığı tespiti yapılmıştır. Doğu-batı uzantılı bir forma sahip mezarda, ortada 90 cm genişliğinde ve 60 cm derinlikte küçük bir hol, sağda ve solda kline şeklinde birer adet sekli bulunmaktadır. Sol tarafta yer alan kline, 70 cm genişliğinde, 200 cm uzunluğundan ve 50 cm ara holden yükseklikte yapılmış olup üzerinde aşırı şekilde deforme olmuş ve tamamıyla küçük parça şeklinde insan kemikleri yer almaktadır. Sağda yer alan kline, 110 cm genişliğinde ve 173 cm uzunluğunda ve üzeri boş bırakılmıştır. Klineelerin altında yaklaşık 12 cm den sonra kumlu toprak yapısı başlamaktadır. Mezar odasının iç yüksekliği yaklaşık 110 cm olup tonozvari şeklinde yapılmıştır. Yapının duvar ve tavanında murç izleri kolaylıkla izlenebilmektedir. Yapının içinde ve kemiklerin olduğu kline üzerinde herhangi bir taşınmaz kültür varlığına rastlanılmamıştır. Mezarın girişini kapatmak için mezarın iç kısmında kapı girişi olduğu yönde 50x80 cm ölçülerinde izlenebilen ince sal taşı mevcuttur.</p> <p><b>Koruma Şimdiki Tehlikeler:</b> Herhangi bir koruma yoktur.</p>					
Şimdiki Durum: Seyitgazi İlçe merkezinde yer almaktadır.			Koruma Derecesi: I. (Bir) Derece Arkeolojik Sit		
Sit Potansiyeli: Temizlik çalışması yapılabilir.			HAZIRLAYANLAR : TARİH: 22.01.2021		
Şimdiki Koruma: Herhangi bir koruma yoktur.			Bilent OKTA Arkeolog <i>Bilent OKTA</i>		
Önerilen Koruma: Tescilinden sonra İlçe Polis Karakoluna ve Belediyesi ilan yapılması.			KONTROL EDEN:		
ESKİŞEHİR KÜLTÜR VARLIKLARINI KORUMA BÖLGE KURULUNUN 19.03.2021 TARİH VE 9496 SAYILI KARARI EKİDİR.			Rahime KARAOĞLU MURAT Bölge Kurulu Müdür V. <i>Rahime KARAOĞLU MURAT</i>		
Yayın Dizisi: ASLI GİBİDİR			REVİZYON:		
Rahime KARAOĞLU MURAT			GEEAYK ONAYI:		
Bölge Kurulu Müdür V.			Kurul İsmi:		
Gözlemler:			Kurul Karar Tarihi:		
			Kurul Karar No:		
     					

KOORDİNATLI ARKEOLOJİK SİT SINIRI KROKİSİ



İl	: Eskişehir
İlçe	: Seyitgazi
Mah.	: Yunus
Pafta	: J25-A2
Adı	: Yunus Mahallesi Kaya Mezarı
Tür/Derece	: I.(Bir) Der. Arkeolojik Sit
Ölçek	: 1/Kroki
	: I. (Bir) Der. Ark. Sit Sınırı

I.(Bir) Derece Sit Sınırı  
Koordinat Listesi

ED50-6° DOM33

Nokta No	Y	X
1	301671.024	4369549.568
2	301674.318	4369536.925
3	301651.899	4369531.718
4	301650.199	4369545.318

ED50-3° DOM30

Nokta No	Y	X
1	559831.582	4368992.072
2	559835.295	4368979.545
3	559813.063	4368973.596
4	559810.911	4368987.131

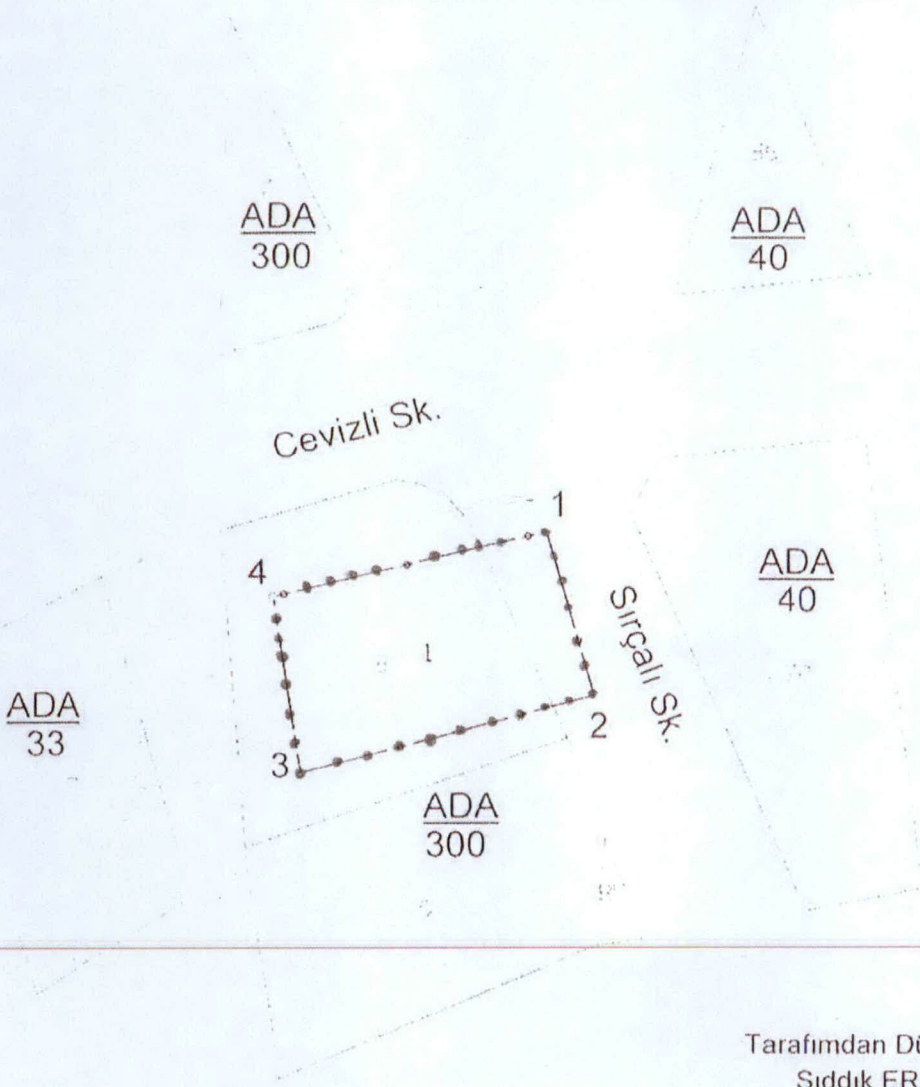
ESKİŞEHİR KÜLTÜR VARLIKLARINI  
KORUMA BÖLGE KURULUNUN  
19.03.2021 TARİH VE 9496 SAYILI  
KARARI EKİDİR

ASLI GİBİDİR

Rahime KARAOĞLU MURAT  
Bölge Kurulu Müdür-V

# YUNUS MAHALLESİ KAYA MEZARI

ESKİŞEHİR, SEYİTGAZİ İLÇESİ, YUNUS MAHALLESİ  
YUNUS MAHALLESİ KAYA MEZARI  
..... I.(BİR) DERECE ARKEOLOJİK SİT SINIRI



Tarafımdan Düzenlenmiştir.  
Sıddık EROĞLU  
Kadastro Teknisyeni

ESKİŞEHİR KÜLTÜR VARLIKLARINI KORUMA BÖLGE  
KURULUNUN 19.03.2021 TARİH VE 9496 SAYILI KARARI  
EKİDİR.

