

03.01.643

**T.C.**  
**KÜLTÜR VE TURİZM BAKANLIĞI**  
**ESKİŞEHİR KÜLTÜR VARLIKLARINI KORUMA BÖLGE KURULU**

**KARAR**


**Toplantı Tarih ve no:** 27.05.2021 - 371  
**Karar Tarih ve no :** 27.05.2021 - 9642

**Toplantı Yeri**  
**ESKİŞEHİR**

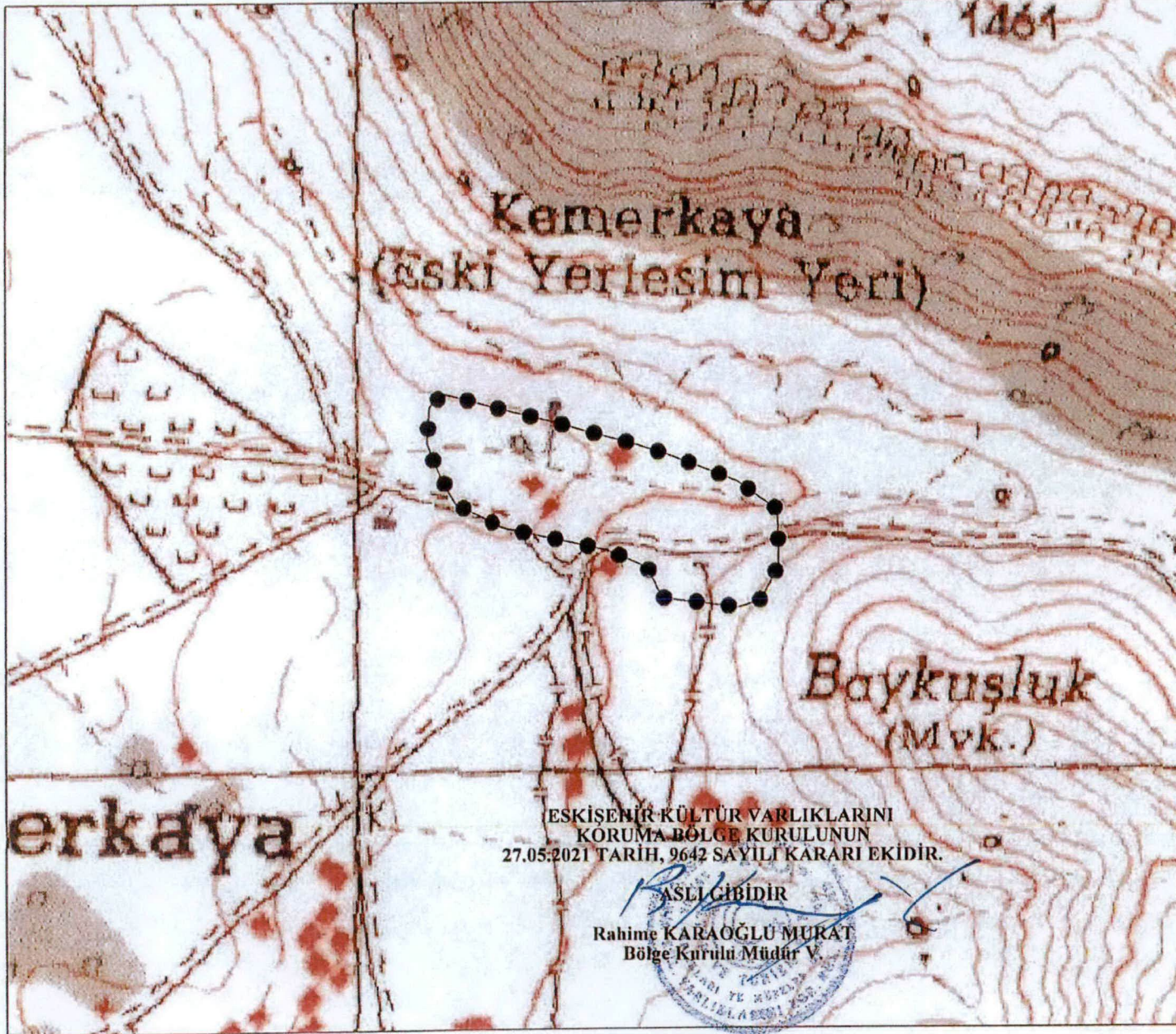
Afyonkarahisar İli, Bolvadin İlçesi, Kemerkaya Köyü'nde Afyonkarahisar Müze Müdürlüğü uzmanlarınca tespit edilen alanın 2863 sayılı Kanun kapsamında incelenmesini konu alan Afyonkarahisar Valiliğinin (İl Kültür ve Turizm Müdürlüğü) 03.02.2021 tarih, 1095187 sayılı yazısı doğrultusunda Kurul Müdürlüğü uzmanlarınca yapılan inceleme sonucunda alanın tesciline esas bilgi ve belgelerin değerlendirilmesine ilişkin Kurul Müdürlüğünün 02.03.2021 tarih ve 1171373 sayılı yazısı, Kurul Müdürlüğü uzmanlarının 28.02.2021 tarihli ve 629337 sayılı raporu, konuyla ilgili Kurum ve Kuruluşların görüşlerinin iletiği yazılar, 25.05.2021 tarih ve 761114 sayılı dosya inceleme raporu okundu, koordinatlı sit sınırı krokisi, sit sınırlarının aktarıldığı kadastral kroki, tescil fişi, fotoğrafları ve dosyası incelendi, yapılan görüşmeler sonucunda;

Afyonkarahisar İli, Bolvadin İlçesi, Kemerkaya Köyü'nde sınırları içerisinde tespit edilen ve 2863 sayılı Kanun'un 6. Maddesi kapsamında korunması gerekli kültür varlıklarından olan alanın "Kemerkaya Kaya Mekanları" adıyla I.(Bir) Derece Arkeolojik Sit olarak tesciline, hazırlanan tescil fişi ve koordinatlı sit sınırı krokisinin uygun olduğuna; söz konusu alanda Kültür ve Tabiat Varlıklarını Koruma Yüksek Kurulu'nun Arkeolojik Sitler, Koruma ve Kullanma Koşulları'na ilişkin 05.11.1999 tarih ve 658 sayılı İlke Kararı'nın ilgili hükümlerinin geçerli olduğuna, bu hükümlerin geçiş dönemi koruma esasları ve kullanma şartları olarak belirlenmesine, sit sınırları içerisindeki çöp ve hafriyat atığının Müze Müdürlüğü denetiminde Valiliğince temizlenmesinin sağlanmasına, alanda kolluk kuvvetlerince gerekli güvenlik önlemlerinin artırılmasına ve sit sınırları içerisinde Kurulumuzdan izinsiz herhangi bir fiziki ve inşai müdahalede bulunulmamasına karar verildi.

AVRUPA KONSEYİ	KÜLTÜREL VARLIKLARI KORUMA ENVANTERİ K.V.K.E		SİT	ENVANTER NO:	
TÜRKİYE	ESKİŞEHİR KÜLTÜR VARLIKLARINI KORUMA BÖLGE KURULU			HARİTA NO:	
İli: Afyonkarahisar	İlçesi: Bolvadin	Köy: Kemer kaya	Pafta:	Ada:	Parsel:
Adı:	Kemer kaya Kaya Mekanları				
<p><b>GENEL TANIM:</b> Kemer kaya Köyü'nün yaklaşık 1,2 kilometre kuzeydoğusunda, hâlihazır paftada Kızılkaya Sırtı olarak gösterilen kayalığın yamaçlarında yer almaktadır. Kaya mekânlarının oldukça tahrip olduğu, bazılarının tavan kısımlarının çöktüğü görülmüştür. Birkaç grup halinde yamaca yayılmış vaziyette birçoğu birbirine bağlantılı mekânlardan oluşan kaya yerleşimi alanında Demir Çağı ile Geç Bizans Dönemi'ne tarihlenen seramik parçalarının da bulunduğu gözlemlenmiştir. Yaşam alanı olarak kullanılan mekânlar içerisinde duvara işlenmiş nişler ve ayrı bir bölüm yaratılmak için açılmış apsilere rastlanılmıştır. Mekânların bazılarında tabana açılmış silo olarak kullanılmış olabileceği ya da öğütme çukuru olabileceğini düşündüğümüz çukurlar bulunduğu görülmüştür. Mutfak veya yemek salonu (odası) olarak kullanılmış olabilecek batı duvarında nişlerin bulunduğu ve doğu duvarında yerden yaklaşık 60-70 santimetre yüksekliğinde yaklaşık yarım metre genişliğinde bir sekinin bulunduğu mekânın arka duvarının önünden ve sekinin altından alt kata bir iniş açıldığı görülmüş ve burada muhtemelen birkaç basamaklık merdiven olduğu kanaatine varılmıştır. Taş ve toprak dolgu nedeniyle alt kata inilip inileme yapılamamış olup buranın depo olarak kullanılmış olabileceği düşünülmektedir.</p>					
Koruma Şimdiki Tehlikeler: Kaçak kazılara karşı korumasız.					
Şimdiki Durum: Yaklaşık 170 metre doğusundan tren yolu geçmektedir.			Koruma Derecesi: I.(Bir) Derece Arkeolojik Sit		
Sit Potansiyeli: Arkeolojik kazı ve yüzey araştırması yapılabilir.			HAZIRLAYANLAR : TARİH: 25.05.2021		
Şimdiki Koruma: Kaçak kazılara karşı korumasız.			Kaan KIRÇIN Arkeolog		
			Onur YILDIRIM Arkeolog		
<p><b>Önerilen Koruma:</b> Kolluk kuvvetlerince; gerekli güvenlik tedbirlerinin alınması, kontrollerin sıklaştırılması ve çevre halkının bilinçlendirilmesi gerekmektedir.</p> <p><b>ESKİŞEHİR KÜLTÜR VARLIKLARINI KORUMA BÖLGE KURULUNUN 27.05.2021 TARİH 9642 SAYILI KARARI EKİDİR.</b></p> <p><b>ASLI GİBİDİR</b></p> <p>Rahime KARAĞLU MURAT Bölge Kurulu Müdürü V.</p>			KONTROL EDEN: TARİH : 25.05.2021		
			Rahime KARAĞLU MURAT Bölge Kurulu Müdürü V.		
Yayın Dizisi: -			KURUL KARARLARI:		
Gözlemler:			REVİZYON: GEEAYK ONAYI:		
Kurul İsmi:					
Kurul Karar Tarihi:					
Kurul Karar No:					



KOORDİNATLI ARKEOLOJİK SİT SINIRI KROKİSİ



İl	: Afyonkarahisar
İlçe	: Merkez
Mahalle	: Kemer kaya
Pafta	: K26-A1
Adı	: Kemer kaya Kaya Mekanları
Tür/Derece	: I.(Bir) Der. Arkeolojik Sit
Ölçek	: 1/Kroki
●●●●●	: I. (Bir) Der. Ark. Sit Sınırı

I.(Bir) Derece Sit Sınırı  
Koordinat Listesi

ED50-6° DOM33

Nokta No	Y	X
1	333085.407	4307411.524
2	333134.041	4307398.389
3	333192.058	4307383.970
4	333298.038	4307354.525
5	333336.123	4307341.538
6	333403.778	4307315.329
7	333449.117	4307283.479
8	333450.695	4307224.036
9	333432.204	4307186.694
10	333407.448	4307178.150
11	333322.699	4307189.062
12	333307.035	4307221.873
13	333263.537	4307241.221
14	333152.274	4307265.717
15	333098.155	4307292.241
16	333078.171	4307330.349
17	333067.462	4307358.747
18	333070.125	4307397.172

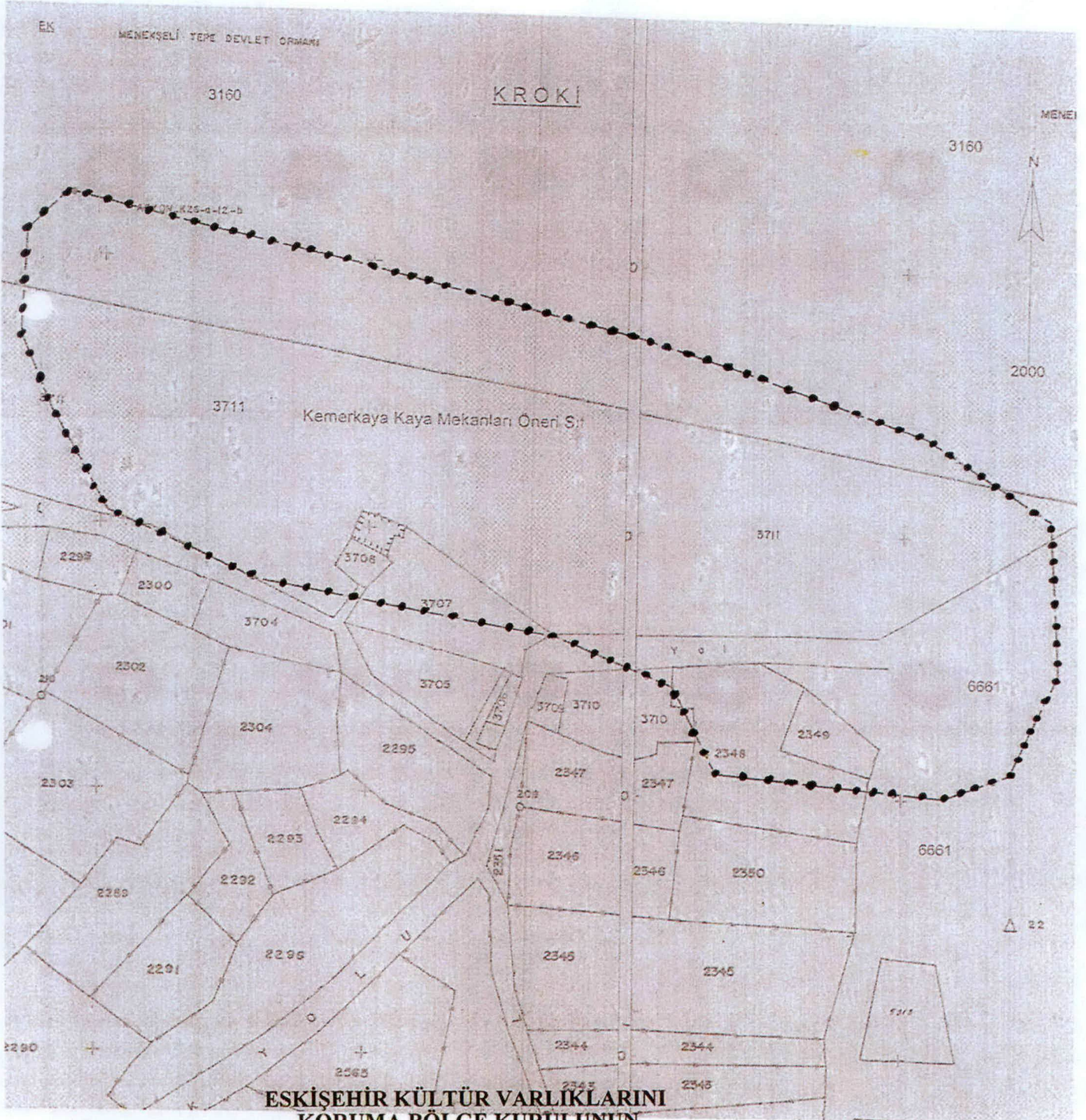
ED50-3° DOM30

Nokta No	Y	X
1	593286.151	4307923.344
2	593335.198	4307911.813
3	593393.668	4307899.307
4	593500.577	4307873.358
5	593539.074	4307861.628
6	593607.566	4307837.654
7	593653.935	4307807.307
8	593657.467	4307747.939
9	593640.211	4307710.002
10	593615.745	4307700.647
11	593530.669	4307708.768
12	593513.931	4307741.052
13	593469.814	4307758.963
14	593357.788	4307779.791
15	593302.816	4307804.524
16	593281.587	4307841.961
17	593269.948	4307869.997
18	593271.347	4307908.495

İLÇESİ: BOLVADİN  
KÖYÜ: KEMERKAYA  
PAFTA: 15-18-K26-a-12-b  
PARSEL: 2348-2349-3707-3708  
3710-3711-3160-6661

AFYONKARAHİSAR İLİ, BOLVADİN İLÇESİ  
KEMERKAYA KÖYÜ  
KEMERKAYA KAYA MEKANLARI  
I. (BİR) DERECE ARKEOLOJİK SİTİ

\*\*\*\*\* I. (Bir) Derece Arkeolojik Sit Sınırı



ESKİŞEHİR KÜLTÜR VARLIKLARINI  
KORUMA BÖLGE KURULUNUN

27.05.2021 TARİH, 9642 SAYILI KARARI EKİDİR.

—●— SİT SINIRI  
— KADASTRO

ASLI GİBİDİR

Rahime KARAOĞLU MURAT  
Bölge Kurulu Müdür V.



Rahime KARAOĞLU MURAT

04.03.2021