

T.C.
KÜLTÜR VE TURİZM BAKANLIĞI
Kayseri Kültür Varlıklarını Koruma Bölge Kurulu

KARAR

Toplantı no ve tarih : 276- 10.04.2020
Karar no ve tarih : 4444 -10.04.2020

Toplantı Yeri
KAYSERİ

Yozgat İli, Şefaattli İlçesi, Gülistan Köyü'nde bulunan, özel mülkiyete ait 168 ada, 185 ve 190 parsellerin bir kısmında, 168 ada, 183 ve 184 nolu mera parselinin bir kısmında yer alan "Göztepe Tümülsü"nün 1.derece arkeolojik sit alanı olarak tescili ile can ve mal güvenliği tehlikesi arz eden kaçak kazı çukurlarının kapatılması konusunun Koruma Bölge Kurulunda değerlendirilmesi istemine ilişkin Yozgat İl Kültür ve Turizm Müdürlüğünün 05.02.2020 gün ve E.110757 sayılı yazısı; konuya ilişkin Kayseri Çevre ve Şehircilik İl Müdürlüğünün 13.02.2020 gün ve E.3882 sayılı, Yozgat Valiliği İl Kültür ve Turizm Müdürlüğünün 17.02.2020 gün ve E.151870 sayılı, Enerji ve Tabii Kaynaklar Bakanlığı Maden İşleri Müdürlüğünün 14.02.2020 gün ve E.408226 sayılı, Kültür ve Turizm Bakanlığı Yatırım ve İşletmeler Genel Müdürlüğünün 28.02.2020 gün ve E.189919 sayılı görüş yazıları ile Koruma Bölge Kurulu Müdürlüğü raportörünün 17.03.2020 gün ve 135783 sayılı dosya inceleme raporu okundu, dosyasındaki bilgi ve belgeler incelendi, yapılan görüşme sonucunda;

Yozgat İli, Şefaattli İlçesi, Gülistan Köyü'nde bulunan, özel mülkiyete ait 168 ada, 185 ve 190 parsellerin bir kısmında, 168 ada, 183 ve 184 nolu mera parselinin bir kısmında yer alan "Göztepe Tümülsü"nün, 2863 sayılı yasa kapsamına giren özellikler taşıması nedeniyle 1.derece arkeolojik sit alanı olarak tescil edilmesine; bu doğrultuda hazırlanan ve kararımız eki 1/2500 ölçekli kadastral harita ve 1/25000 ölçekli topoğrafik harita ile sit fişinin uygun olduğuna;

- Yozgat İli, Şefaattli İlçesi, Gülistan Köyü'nde bulunan, 168 ada, 183, 184, 185 ve 190 parsellerin pafta ve fen klasörleriyle tapu kütüğü beyanlar hanesine **"bir kısmı 1.derece arkeolojik sit alanıdır"** şerhinin ilgili Tapu ve Kadastro Müdürlüklerince 13.03.2012 tarih ve 28232 sayılı Resmi Gazetede yayımlanarak yürürlüğe giren "Korunması Gerekli Taşınmaz Kültür Varlıklarının ve Sitlerin Tespit ve Tescili Hakkında Yönetmelik" gereği verilmesine;
- Söz konusu parselin sit sınırları dışında kalan kısımlarında mera vasfının devam etmesinde 2863 sayılı yasa kapsamında sakınca olmadığına;
- Sit alanı sınırları içinde kalan taşınmaza yönelik Kültür ve Tabiat Varlıklarını Koruma Yüksek Kurulu'nun 05.11.1999 gün ve 658 sayılı ilke kararının I. derece arkeolojik sit alanlarına ilişkin 1. Maddesinde belirtilen Koruma ve Kullanma Koşullarının geçerli olduğuna,
- Tümülsüdeki kaçak kazılara yönelik Yozgat Valiliği İl Kültür ve Turizm Müdürlüğünün 30.01.2020 gün ve 92393 sayılı yazısıyla 2863 sayılı Yasaya muhalefet edenler hakkında yasal işlem başlatıldığı anlaşıldığından tekrar yasal işlem başlatılmasına gerek olmadığına;
- Can ve mal güvenliği açısından tehlike arz ettiği anlaşılan kaçak kazı çukurlarının adli makamların uygun görüşü alındıktan sonra ilgili Müze Müdürlüğü denetiminde yerel yönetimlerce ivedilikle kapatılmasına, bu aşamada adli makamların uygun görüşü alınana kadar can ve mal güvenliğini sağlamaya yönelik gerekli tedbirlerinin ilgili Kaymakamlık tarafından alınmasına, uygulama sonrasına ilişkin bilgi belgelerin Koruma Bölge Kurulu Müdürlüğüne bilgi amaçlı iletilmesine;
- Sit alanlarında daha fazla tahribata neden olunmaması için taşınmazların belli aralıklarla kolluk kuvvetlerince kontrolünün sağlanması gerektiğine karar verildi.

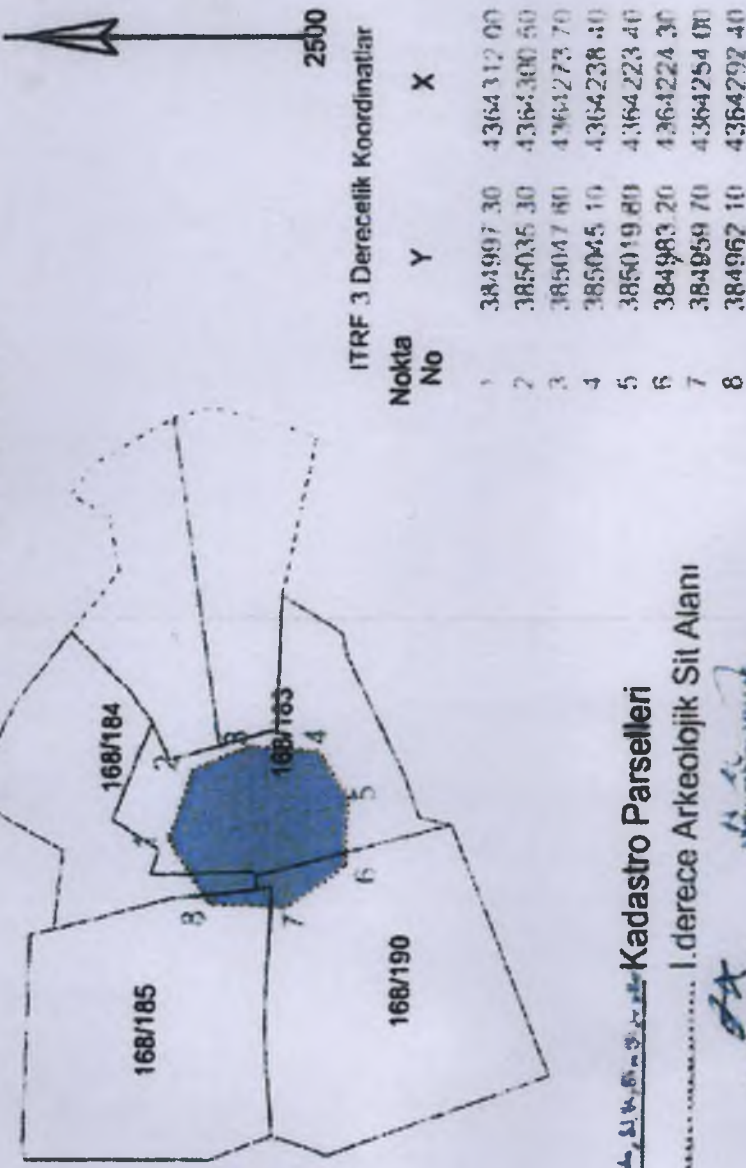
ASLI GİBİDİR

AVRUPA KONSEYİ	DOĞAL VE KÜLTÜREL VARLIKLARI KORUMA ENVANTERİ	D.K.V.K.E	SİT	ENVANTER NO: 47
TÜRKİYE	KÜLTÜR VARLIKLARI VE MÜZELER GENEL MÜDÜRLÜĞÜ			HARİTA NO:
İLİ: YOZGAT	İLÇESİ:ŞEFAATLI	MAHALLE / KÖY veya MEVKİİ:Gülistan Köyü		
KADASTRO PAFTA:		ADA: 168	PARSELLER:183,184,185 ve 190	
ADI:GÖZTEPESİ TÖMÜLÖSÜ				
<p>GENEL TANIM: Yozgat İli, Şefaatli İlçesi, Gülistan Köyü, 168 ada, 183,184,185 ve 190 parsellerde yer alan tömölös, Gülistan Köyünün yaklaşık olarak 1,5 km batısında çevresine hakim bir yükselti üzerinde yer almaktadır. Tömölös yaklaşık 70 m çapında olup, tömölösün batı yamacında yaklaşık 12 metre genişliğinde, 20 metre uzunluğunda, 3-6 metre arasında değişen derinlikte iş makinesi ile yapılan bir kaçak kazı çukuru yer almaktadır. Tömölösün konik yapısı kaçak kazılar neticesinde kısmen bozulmuştur. Kaçak kazı çukuru ve hafriyat toprağından mezar odasına ulaşamadığı düşünülmektedir. Tömölöste yer alan kaçak kazı çukurları mevcut durumda can ve mal güvenliği açısından tehlike arz etmektedir.</p>				
ŞİMDİKİ TEHLİKELER: Kaçak kazılar				
ŞİMDİKİ DURUM:				
SİT POTANSİYELİ: I. Derece Arkeolojik Sit.			KORUMA DERECEŚİ: I. Derece Arkeolojik Sit.	
ŞİMDİKİ KORUMA:Korumasız.			HAZIRLAYANLAR:	
			Necip BECENE Arkeolog	
			Abdurrahim MUTAŞ Sanat Tarihçesi	
ÖNERİLEN KORUMA:1/2500 ölçekli haritada işaretli olduğu şekliyle I.Derece Arkeolojik Sit Alanı olarak tescili ve kolluk kuvvetlerince korunması.			KONTROL EDEN:	
			Ömer YILMAZ Mühür Müdürü 02/02/2020	
YAYIN DİZİSİ:			K.K.V.K.B.K. KARARLARI	
			No: .../20...	
GÖZLEMLER: 10.04.2020'de 4444 Sayılı karar ektir.			REVİZYON:	
			K.K.V.K.B.K. ONAYI: .../20...	



YOZGAT İLİ, ŞEFAATLİ İLÇESİ, GÜLISTAN KÖYÜ


GÖZTEPESİ TÖMÜLÖSÜ



Kadastro Parselleri

I. derece Arkeolojik Sit Alanı

Necip BECENE
Arkeolog



Halake Ag

YOZGAT İLİ, ŞEFAATLİ İLÇESİ, GÜLİSTAN KÖYÜ GÖZTEPESİ TÜMÜLÜSÜ I.derece Arkeolojik Sit Alanı

Kaymakamın Varlığı
Koruma Bölge Kurulunun
10.4.2020 tarih ve 4444 sayılı
kararı ile

Paşayurt

Koruma Bölge Kurulu Modülü

Gülüstan

Gözüyük T.

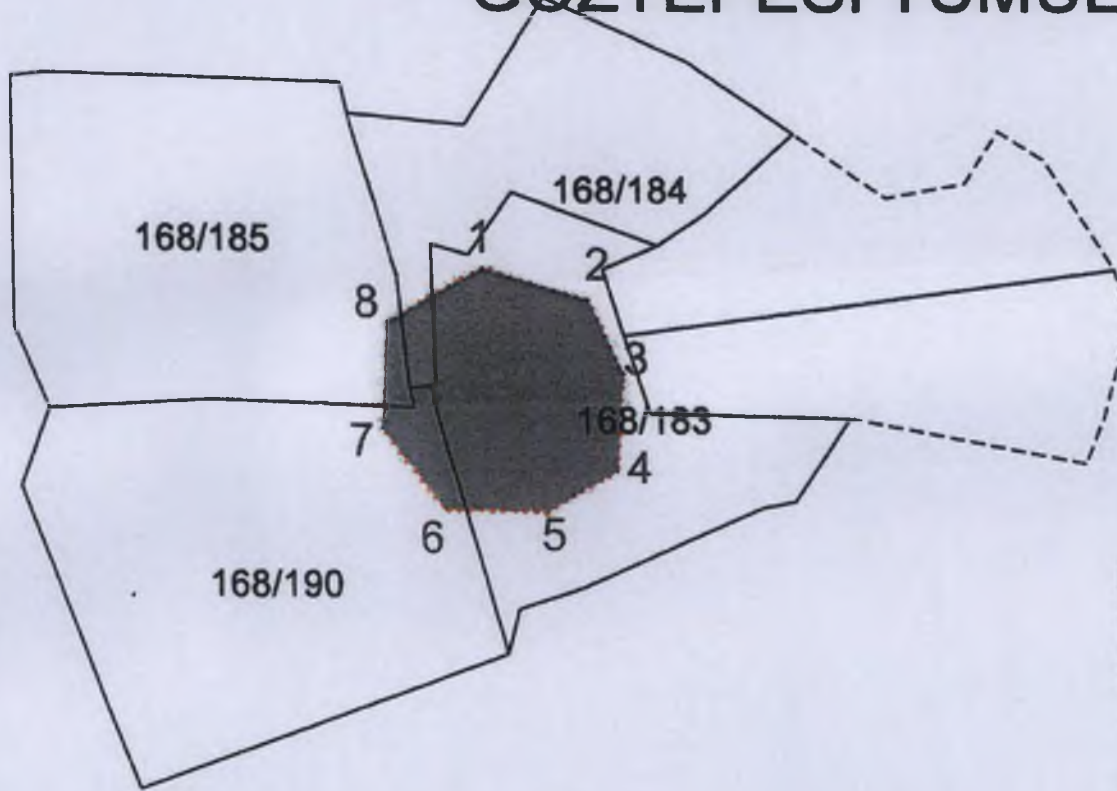
ED-50 Koordinatlar

UTM 6 Derecelik

UTM 3 Derecelik

Nokta No	Y	X	Y2	X2
1	643366.46	4363221.58	385018.44	4364494.76
2	643404.81	4363211.35	385056.44	4364483.26
3	643417.99	4363184.98	385068.74	4364456.46
4	643416.67	4363149.62	385066.24	4364421.16
5	643391.89	4363133.80	385040.94	4364406.16
6	643355.29	4363133.48	385004.34	4364407.06
7	643330.82	4363162.38	384980.84	4364436.76
8	643331.95	4363200.82	384983.24	4364475.16

YOZGAT İLİ, ŞEFAATLİ İLÇESİ, GLİSTAN KY GZTEPESİ TMLS



ITRF 3 Derecelik Koordinatlar

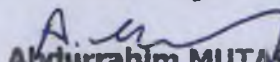
Nokta No	Y	X
1	384997.30	4364312.00
2	385035.30	4364300.50
3	385047.60	4364273.70
4	385045.10	4364238.40
5	385019.80	4364223.40
6	384983.20	4364224.30
7	384959.70	4364254.00
8	384962.10	4364292.40

168 Ada, 83, 84, 85 ve 90 parselleri

Kadastro Parselleri

I. derece Arkeolojik Sit Alanı


Necip BECENE
Arkeolog


Abdurrahim MUTAŞ
Sanat Tarihi