

T.C.
KÜLTÜR VE TURİZM BAKANLIĞI
Kayseri Kültür Varlıklarını Koruma Bölge Kurulu
KARAR

Toplantı No. ve Tarihi : 281 - 26.06.2020
Karar No. ve Tarihi : 4568 - 26.06.2020

Toplantı Yeri
KAYSERİ


Yozgat İli, Çekerek İlçesi, Çandır Köyü, Kale mevkiinde, kadastro harici alanda kalan ve Yozgat Müze Müdürlüğü uzmanlarınca tespit edilen “*Demirçağ Kalesi ve Yerleşimi*” nin I. Derece Arkeolojik Sit alanı olarak tescili ve kaçak kazı çukurlarının kapatılması konusunun Koruma Bölge Kurulunda değerlendirilmesi istemine yönelik; Yozgat Valiliği, İl Kültür ve Turizm Müdürlüğü, Müze Müdürlüğü’nün 05.02.2020 tarih, E.110760 sayılı yazısı ve ekleri ile konuya yönelik, Kültür ve Turizm Bakanlığı, Yatırım ve İşletmeler Genel Müdürlüğü’nün 18.02.2020 tarih, E.157505; Devlet Su İşleri Genel Müdürlüğü 12. Bölge Müdürlüğü’nün 27.02.2020 tarih, 136533; Kayseri Valiliği, Çevre ve Şehircilik İl Müdürlüğü’nün 07.02.2020 tarih, E.3441; Yozgat Valiliği, Çevre ve Şehircilik İl Müdürlüğü’nün 12.02.2020 tarih, E.2337; Yozgat Valiliği, İl Tarım ve Orman Müdürlüğü’nün 07.02.2020 tarih, E.471417; Yozgat İl Kültür ve Turizm Müdürlüğü, 12.02.2020 tarih, E.135491 sayılı kurum görüş yazıları ile konuya ilişkin Koruma Bölge Kurulu Müdürlüğü raportörünün 26.03.2020 tarih ve 151245 sayılı dosya inceleme raporu okundu, açıklamaları dinlendi, dosyasındaki bilgi ve belgeler incelendi, yapılan görüşme sonucunda;

Yozgat İli, Çekerek İlçesi, Çandır Köyü, Kale mevkiinde, kadastro harici alanda kalan “*Demirçağ Kalesi ve Yerleşimi*” nin 2863 sayılı Yasanın 6. Maddesi kapsamına giren özellikler taşıması nedeniyle kararımız eki 1/2500 ve 1/25000 ölçekli haritalarda işaretlendiği şekliyle I. Derece arkeolojik sit alanı olarak tescil edilmesine ve bu doğrultuda hazırlanan sit fişinin uygun olduğuna;

- **Yozgat İli, Çekerek İlçesi, Çandır Köyü, Kale mevkiinde bulunan ve sit sınırlarının bir kısmının kaldığı kadastro harici alanda herhangi bir sınırlandırma veya parsel ihdası yapılması durumunda Koruma Bölge Kurulundan izin alınması gerektiğine,**
- **Sit sınırları içerisinde Kültür ve Tabiat Varlıklarını Koruma Yüksek Kurulu’nun 05/11/1999 tarih ve 658 sayılı ilke kararının I. Derece Arkeolojik sit alanlarına ilişkin 1. Maddesinde belirtilen Koruma ve Kullanma koşullarının geçerli olduğuna,**
- **Sit alanına ilişkin ilgili kurumlar tarafından süresi içinde Koruma Amaçlı İmar Planı hazırlanmasına,**
- **Kaçak kazı yapmak suretiyle 2863 sayılı Yasaya muhalefet edenler hakkında dosya içeriğinden Çekerek Asliye Ceza Mahkemesinde E. 2019/237 esas sayılı dosya ile dava açıldığı anlaşıldığından tekrar yasal işlem başlatılmasına gerek olmadığına,**
- **Kaçak kazı çukurlarının adli makamların uygun görüşü alındıktan sonra ilgili Müze Müdürlüğü denetiminde ilgili yerel yönetimlerce kapatılmasına ve uygulama sonrasına ilişkin bilgi belgelerin Koruma Bölge Kurulu Müdürlüğüne bilgi amaçlı iletilmesine,**
- **Sit alanının korunmasına yönelik belli aralıklarla kolluk kuvvetlerince kontrolünün sağlanması gerektiğine karar verildi.**

ASLI GİBİDİR

AVRUPA KONSEYİ	DOĞAL VE KÜLTÜREL VARLIKLARI KORUMA ENVANTERİ	D.K.V.K.E	SİT	ENVANTER NO: 20
TÜRKİYE	KÜLTÜR VARLIKLARI VE MÜZELER GENEL MÜDÜRLÜĞÜ			HARİTA NO:
İLİ: YOZGAT	İLÇESİ: ÇEKEREK	MAHALLE / KÖY veya MEVKİİ: Çandır Köyü		
KADASTRO PAFTA: ADA: PARSELLER:				
ADI: DEMİRÇAĞ KALESİ VE YERLEŞİMİ				
GENEL TANIM: Söz konusu yerleşim Çandır Köyünün kuş uçuşu yaklaşık olarak 1 km kuzeyinde yer almakta olup, halk tarafından Kale Mevkii olarak ifade edilmektedir. Bu alanda yüksek kayalık bir alan bulunmakta olup etrafı dik bir yamaç şeklindedir. Kayalık etrafında yapılan incelemede irili ufaklı, küçük bir çapa yardımıyla yapıldığı sanılan, ortalama 10-15 cm derinlikte çukurluklarla karşılaşmıştır. Bu çukurlar can ve mal güvenliği açısından tehlike arz etmemektedir. Kayalık alanın kuzey, doğu ve güney eteklerinde yapılan incelemede burasının antik dönem bir nekropol alanı olabileceği kanaatine varılmıştır. Yüzeyle Demirçağ ve Helenistik Dönem tarihlemlenilebilecek seramik parçaları ve bir adet metal bilezik parçasına rastlanılmıştır.				
ŞİMDİKİ TEHLİKELER: Kaçak kazılar sonucu tahribat.				
ŞİMDİKİ DURUM: Tepelik, ve Kayalık Bir Alan				
SİT POTANSİYELİ: I. Derece Arkeolojik Sit.			KORUMA DERECESESİ: I. Derece Arkeolojik Sit.	
ŞİMDİKİ KORUMA: Korumasız.			HAZIRLAYANLAR: Necip BECENE Arkeolog Ömer YILMAZ Arkeolog	
ÖNERİLEN KORUMA: Haritada işaretli olduğu şekliyle Yozgat İli, Çekerek İlçesi, Çandır Köyü kadaströ harici alanda I. Derece Arkeolojik Sit Alanı Olarak Tescili ve Kolluk Kuvvetlerince Korunması			KONTROL EDEN: Ömer YILMAZ Müze Müdür V. 26.10.2020	
YAYIN DİZİSİ: Kayseri Kültür Varlıklarının Koruma Bölge Kurulunun 26.10.2020 Gün ve 4568 Sayılı karar ektir.			K.K.V.K.B.K. KARARLARI No: /20...	
GÖZLEMLER:			REVİZYON: K.K.V.K.B.K. ONAYI: 26.10.2020	



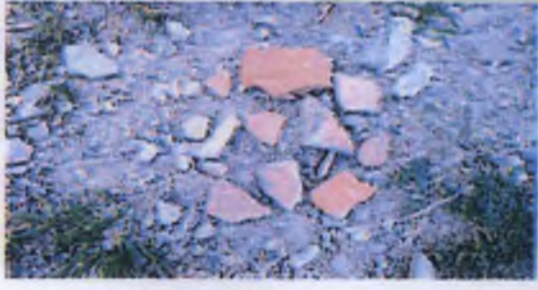
YOZGAT İLİ, ÇEKEREK İLÇESİ, ÇANDIR KÖYÜ
DEMİRÇAĞ KALESİ VE YERLEŞİMİ



ITRF 3 Derecelik Koordinatlar

Nokta No	Y	X
1	487740.21	4464256.33
2	487845.51	4454070.12
3	487888.17	4454760.26
4	487857.49	4454229.41
5	487829.65	4454078.12
6	487794.83	4454054.22
7	487736.77	4454058.77
8	487737.21	4454076.27
9	487818.74	4454124.48
10	487737.29	4454125.22
11	487727.32	4454229.58

— Kadastro Parselleri
 I. Derece Arkeolojik Sit Alanı
 NOT: Sit Alanı Kadaströ Harici Alanda Kalmaktadır.
 Necip BECENE Arkeolog
 Ömer YILMAZ Arkeolog



Handwritten signature in blue ink.

YOZGAT İLİ, ÇEKEREK İLÇESİ, ÇANDIR KÖYÜ
DEMİRÇAĞ KALESİ VE YERLEŞİMİ
(I.Derece Arkeolojik Sit Alanı)

ED-50 KOORDİNATLAR

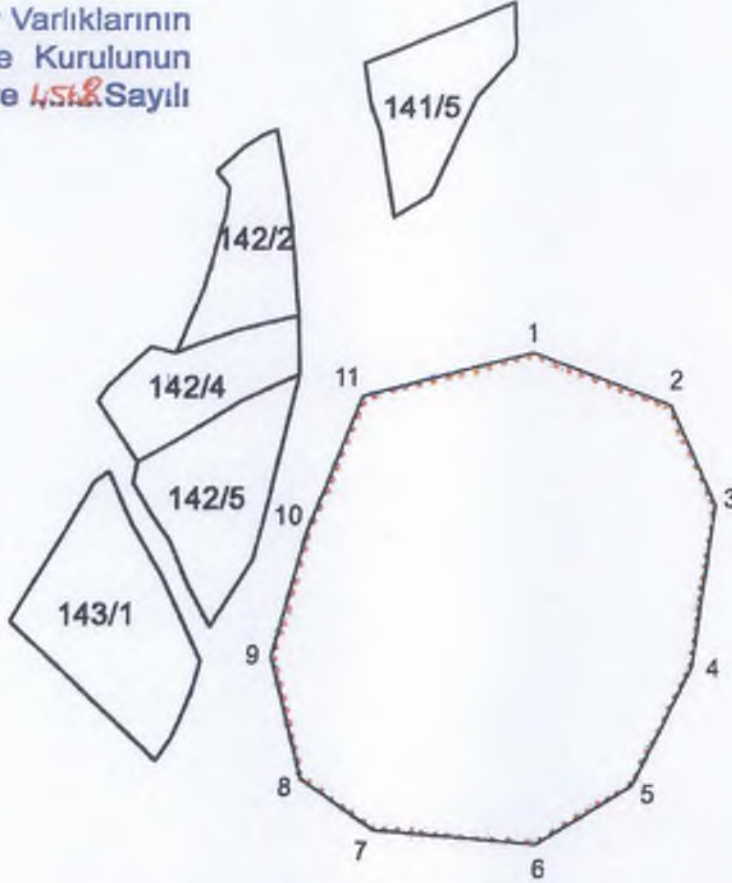
UTM 6 Derecelik UTM 3 Derecelik

Nokta No	Y	X	Y2	X2
1	707100.71	4455326.27	451811.75	4454420.28
2	707152.57	4455308.69	451862.99	4454400.96
3	707171.45	4455272.35	451880.63	4454364.00
4	707165.80	4455212.46	451872.95	4454304.34
5	707145.66	4455167.45	451851.31	4454260.04
6	707111.41	4455144.69	451816.31	4454238.46
7	707051.18	4455147.91	451756.23	4454243.71
8	707022.78	4455166.26	451728.47	4454263.01
9	707009.38	4455211.22	451716.60	4454308.39
10	707019.98	4455257.38	451728.75	4454354.16
11	707038.80	4455308.38	451749.28	4454404.50



YOZGAT İLİ, ÇEKEREK İLÇESİ, ÇANDIR KÖYÜ
DEMİRÇAĞ KALESİ VE YERLEŞİMİ

Kayseri Kültür Varlıklarının
Koruma Bölge Kurulunun
24.06.2020 Gün ve 4518 Sayılı
karar ekidir.



ITRF 3 Derecelik Koordinatlar

Nokta No	Y	X
1	451790.30	4454236.33
2	451841.53	4454217.02
3	451859.17	4454180.06
4	451851.49	4454120.40
5	451829.85	4454076.10
6	451794.85	4454054.52
7	451734.77	4454059.77
8	451707.01	4454079.07
9	451695.14	4454124.45
10	451707.29	4454170.22
11	451727.82	4454220.56

ÇANDIR

(Signature)

Fatih ÇAPAR

Koruma Bölge Kurulu Müdürü

— Kadastro Parselleri

— I.Derece Arkeolojik Sit Alanı

NOT: Sit Alanı Kadastro Harici Alanda Kalmaktadır.

(Signature)
Necip BECENE
Arkeolog

(Signature)
Ömer YILMAZ
Arkeolog

(Signature)