

**T.C.**  
**KÜLTÜR VE TURİZM BAKANLIĞI**  
Kayseri Kültür Varlıklarını Koruma Bölge Kurulu

**KARAR**

**Toplantı No. ve Tarihi** : 292 - 22.10.2020  
**Karar No. ve Tarihi** :4758 - 22.10.2020

**Toplantı Yeri**  
**KAYSERİ**

Kayseri ili, Melikgazi ilçesi, Kayabağ Mahallesi, Belagesi Mevkiinde, sit dışında ve tescil harici alanda bulunan Kayabağ Köprüsünün taşınmaz kültür varlığı olarak tescil edilmesi istemine ilişkin Koruma Bölge Kurulu Müdürlüğü raportörlerinin 03.07.2020 tarih ve 262387 sayılı yerinde inceleme raporu; konuya yönelik Kayseri İl Kültür ve Turizm Müdürlüğü'nün 07.07.2020 tarih, 481719 sayılı; Kayseri Kadastro Müdürlüğü'nün 07.07.2020 tarih, 1608210 sayılı; Karayolları 6. Bölge Müdürlüğü'nün 09.07.2020 tarih, 149296 sayılı; Kayseri Valiliği, Yatırım İzleme ve Koordinasyon Başkanlığının 10.07.2020 tarih, 12100 sayılı; Melikgazi Belediye Başkanlığının 21.07.2020 tarih, 49092 sayılı; Kayseri Büyükşehir Belediye Başkanlığının 22.07.2020 tarih, 2020-268/12054 sayılı; DSİ 12. Bölge Müdürlüğü'nün 05.08.2020 tarih, 451267 sayılı kurum görüş yazıları, raportörün 09.09.2020 tarih ve 369131 sayılı dosya inceleme raporu okundu, açıklamaları dinlendi, dosyasındaki bilgi ve belgeler incelendi, yapılan görüşme sonucunda;

Kayseri ili, Melikgazi ilçesi, Kayabağ Mahallesi, Belagesi Mevkiinde, sit dışında ve tescil harici alanda bulunan Kayabağ Köprüsünün; 2863 sayılı Yasanın 6. Maddesi kapsamına giren özellikler taşıması nedeniyle korunması gerekli taşınmaz kültür varlığı olarak tescil edilme isteminin uygun olduğuna;


- Bu doğrultuda hazırlanan ve kararımız eki olan tescil fişi ile 1/2000 ölçekli kadastral harita üzerinde belirlenen korunma alanının uygun olduğuna,
- Yapı grubunun I. Grup olarak belirlenmesine,
- Kayabağ Köprüsü ve köprünün korunma alanı kadastro harici alanda kaldığından bu alanda yeni bir sınırlandırma ve parsel ihdası olması durumunda Koruma Bölge Kurulundan izin alınmasına,
- Köprünün onarımına yönelik projelerin hazırlanarak Koruma Bölge Kuruluna iletilmesine,
- Tescilli taşınmaz ile korunma alanında izin alınmadan fiziki ve inşai uygulamaya (ifraz,tevhid,imar uygulaması vb. dahil) gidilmemesi gerektiğine karar verildi.

**ASLI GİBİDİR**

AVRUPA KONSEYİ	DOĐAL VE KLTREL VARLIKLARI KORUMA ENVANTERİ	D.K.V.K.E	ENVANTER NO	1670
TRKİYE	KLTR VARLIKLARI VE MZELER GENEL MDRLĐ	ANIT	HARİTA NO	
İLİ: KAYSERİ	İLÇESİ: MELİKGAZİ	MAHALLE /KY: KAYABAĐ MAHALLESİ	KORUMA DERECESEL:	ANITSAL X1 2 3 ÇEVRESEL 1 2 3 Çevreye Aykırı
CADDE / SOKAK	KADASTRO	Pafta: Ada : Parsel:		
ADI: KAYABAĐ KPRS	YAPTIRAN: - YAPIM TARİHİ: -	YAPAN: - KİTABE: -	MİMARİ ÇAĐI(SLUP):	VAKFİYE:

**GENEL TANIM:**  
Kayseri ili, Melikgazi ilçesi, Kayabađ Mahallesinde, Belagesi Mevkiinde, tescil harici alanda, Kayabađ Mahallesi, Belagesi Mevkiinin 450 m kuzeyinde, Kayabađ Mahalle yerleşiminin yaklaşık 2 km batısında yer almaktadır.

KORUMA DURUMU	AX İYİ	TAŞIYICI YAPI	A DIŞ YAPI	A ÜST YAPI	A İÇ YAPI	A SSLEME	A RUTUBET	AX YOK
	B ORTA		BX	BX	BX	BX ELEMANLARI	B	B İZİ VAR
	C FENA		C	C	C	C	C	C NEMLİ



**GZLEMLER:**


<b>BUGNKİ SAĐİBİ</b>	<b>BAKIMINDAN SORUMLU OLMASI GEREKEN KURULUŐ:</b>
KARAYOLLARI GENEL MDRLĐ	MLKİYET SAĐİBİ

**YAPILAN ONARIMLAR:**

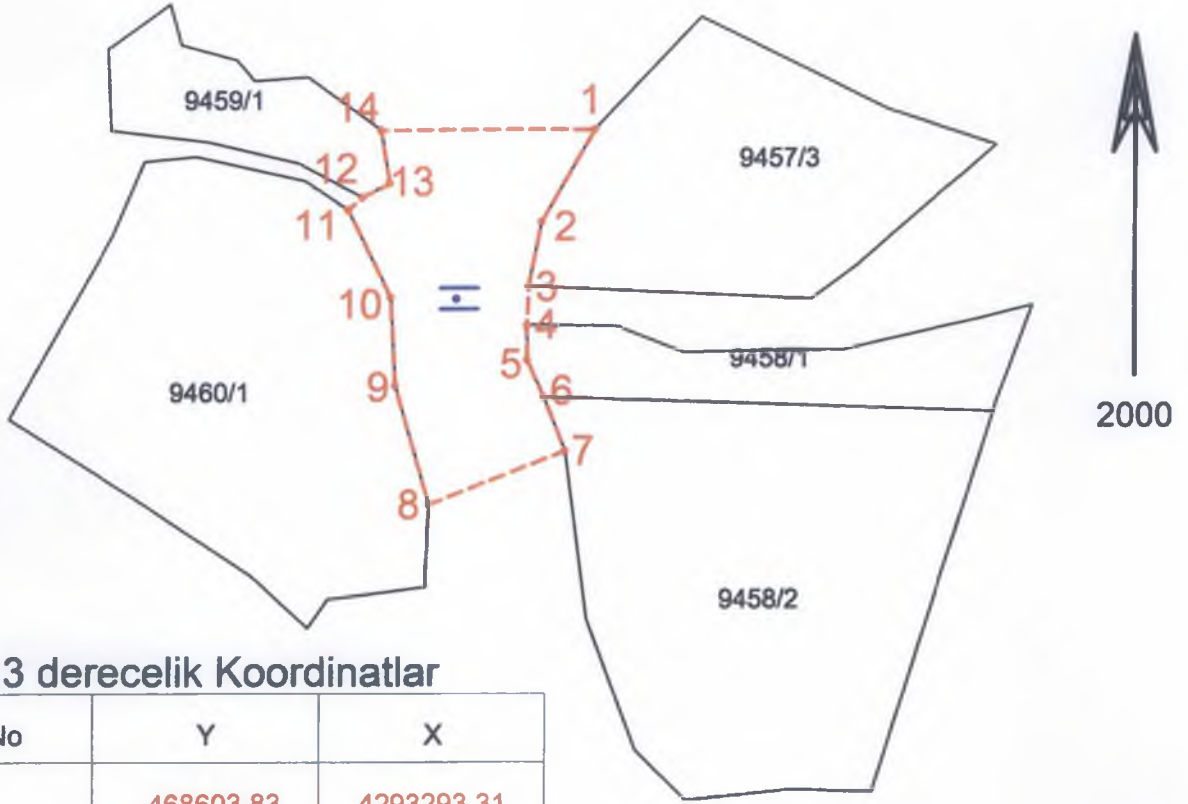
<b>AYRINTILI TANIM:</b> Kuru bir dere zerinde yer alan kpr yaklaşık 16 m uzunluĐunda, 4 m geniŐliĐinde taŐ malzeme ile tek gzlu olarak inŐa edilmiŐtir. Yuvarlak kemerli kprnn kemer kısmı dz kesme taŐ, st dolgu kısımları ise kaba yonu kesme taŐ ile inŐa edilmiŐtir. zerinde herhangi bir ssleme ve kitabe bulunmamaktadır. Kemerin iç yznde taŐlar arasında aılmalar meydana geldiĐi grlmektedir.	<b>TEKNİK BİLGİLER</b>	SU	ELEKTRİK	ISITMA	Kanallizasyon
	<b>ORJİNAL KULLANIMI:</b>				
	<b>BUGNKİ KULLANIMI:</b>				
<b>NERİLEN KULLANIMI:</b>					
<b>HAZIRLAYANLAR:</b>					
Volkan CANİBEK	Sanat Tarihçi				
Smeyya TOPÇU	Mze AraŐtırmacısı				

<b>YAYIN DİZİNİ:</b>	<b>KONTROL EDEN:</b>	03.07.2020
<b>ONANDI</b>	Fatih ÇAPAR	Blge Kurul Mdr
	K.K.V.K.B.K. ONAYI	
	NO.:	23.7.2020
	HARİTA (Kadastral)	.../.../2020
	KROKİ	.../.../2020
	KİTABE	.../.../2020
	VAKFİYE	
	IMAR PLANI	

*Handwritten signatures and notes at the bottom of the page.*



KAYSERİ İLİ, MELİKGAZİ İLÇESİ, GESİ-KAYABAĞ MAHALLESİ  
KAYABAĞ KÖPRÜSÜ



İtrf 3 derecelik Koordinatlar

Nokta No	Y	X
1	468603.83	4293293.31
2	468589.76	4293268.87
3	468586.30	4293251.92
4	468585.87	4293241.61
5	468585.98	4293232.32
6	468590.43	4293222.44
7	468596.14	4293208.29
8	468559.74	4293194.15
9	468550.56	4293225.57
10	468549.35	4293249.09
11	468537.90	4293272.12
12	468541.70	4293275.40
13	468549.03	4293279.07
14	468546.67	4293293.09
Köprü	468567.00	4293248.58

— Kadastro Parselleri  
- - - - - Korunma Alanı Sınırı  
= = = Köprü

ONANDI



Fatih ÇAPAR

Koruma Bölge Kurulu Müdürü

*Handwritten signatures and notes in blue ink.*