

T.C.
KÜLTÜR VE TURİZM BAKANLIĞI
ESKİŞEHİR KÜLTÜR VARLIKLARINI KORUMA BÖLGE KURULU

KARAR



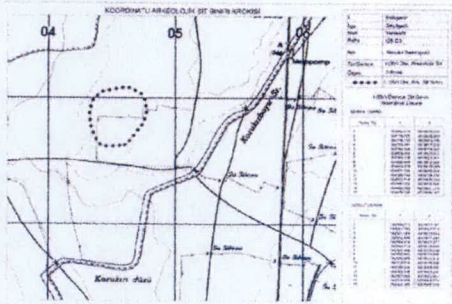
Toplantı Tarih ve no: 22.01.2021 - 359
Karar Tarih ve no : 22.01.2021 - 9309

Toplantı Yeri
ESKİŞEHİR

Eskişehir İli, Seyitgazi İlçesi, Yenikent Mahallesinde tespit edilen yazıtlı taşın çıktığı alanda Müze Müdürlüğü uzmanlarınca yapılan incelemelerde söz konusu alanın 2863 sayılı kanun kapsamında korunması gerekli kültür varlığı niteliğinde bir alan olduğunun bildirildiği Eskişehir İl Kültür Turizm Müdürlüğünün 10.07.2020 tarih ve E.492849 sayılı yazısı doğrultusunda Kurul Müdürlüğü uzmanlarınca yapılan arazi incelemelerinde tespit edilen Korukır Nekropolünün 2863 sayılı Kanun kapsamında tescili ve I. (Bir) Derece Arkeolojik Sit sınırlarına ilişkin hazırlanan bilgi ve belgelerin değerlendirilmesinin istendiği 26.10.2020 tarih, 442558 sayılı Kurul Müdürlüğü uzman raporu, konuyla ilgili faaliyeti etkilenen kurum görüşlerinin ve sit sınırlarının aktarıldığı kadastral krokinin iletilmesinin istendiği Kurul Müdürlüğünün 30.10.2020 tarih, 816913 sayılı yazısı, kurum görüşlerinin iletildiği yazılar, Maden ve Petrol İşleri Genel Müdürlüğünün 05.11.2020 tarih, 2020149013 sayılı yazısı, sit sınırlarının işaretlendiği kadastral krokinin iletildiği Eskişehir Kadastro Müdürlüğünün 05.11.2020 tarih, 2888774 sayılı yazısı, 19.01.2021 tarih, 565992 sayılı dosya inceleme raporu okundu, tescil fişi, koordinatlı sit sınırları krokisi, fotoğrafları ve dosyası incelendi, yapılan görüşmeler sonucunda;

Eskişehir İli, Seyitgazi İlçesi, Yenikent Mahallesinde Kurul Müdürlüğü uzmanlarınca tespit edilen Korukır Nekropolünün 2863 sayılı Kanun kapsamında I. (Bir) Derece Arkeolojik Sit olarak tesciline; hazırlanan tescil fişi, koordinatlı sit sınırları krokisi ve koordinatların aktarıldığı kadastral sit sınırı krokinin uygun olduğuna, söz konusu alanda Kültür Varlıklarını Koruma Yüksek Kurulu'nun Arkeolojik Sitler, Koruma ve Kullanma Koşullarına ilişkin 05.11.1999 tarih, 658 sayılı İlke Kararı'nda yer alan I. (Bir) Derece Arkeolojik Sitlerle ilgili hükümlerin geçerli olduğuna ve bu hükümlerin geçiş dönemi koruma esasları ve kullanma koşulları olarak belirlenmesine; sit sınırları içerisinde Kurulumuzdan izinsiz herhangi bir fiziki ve inşai müdahalede bulunulmamasına karar verildi.

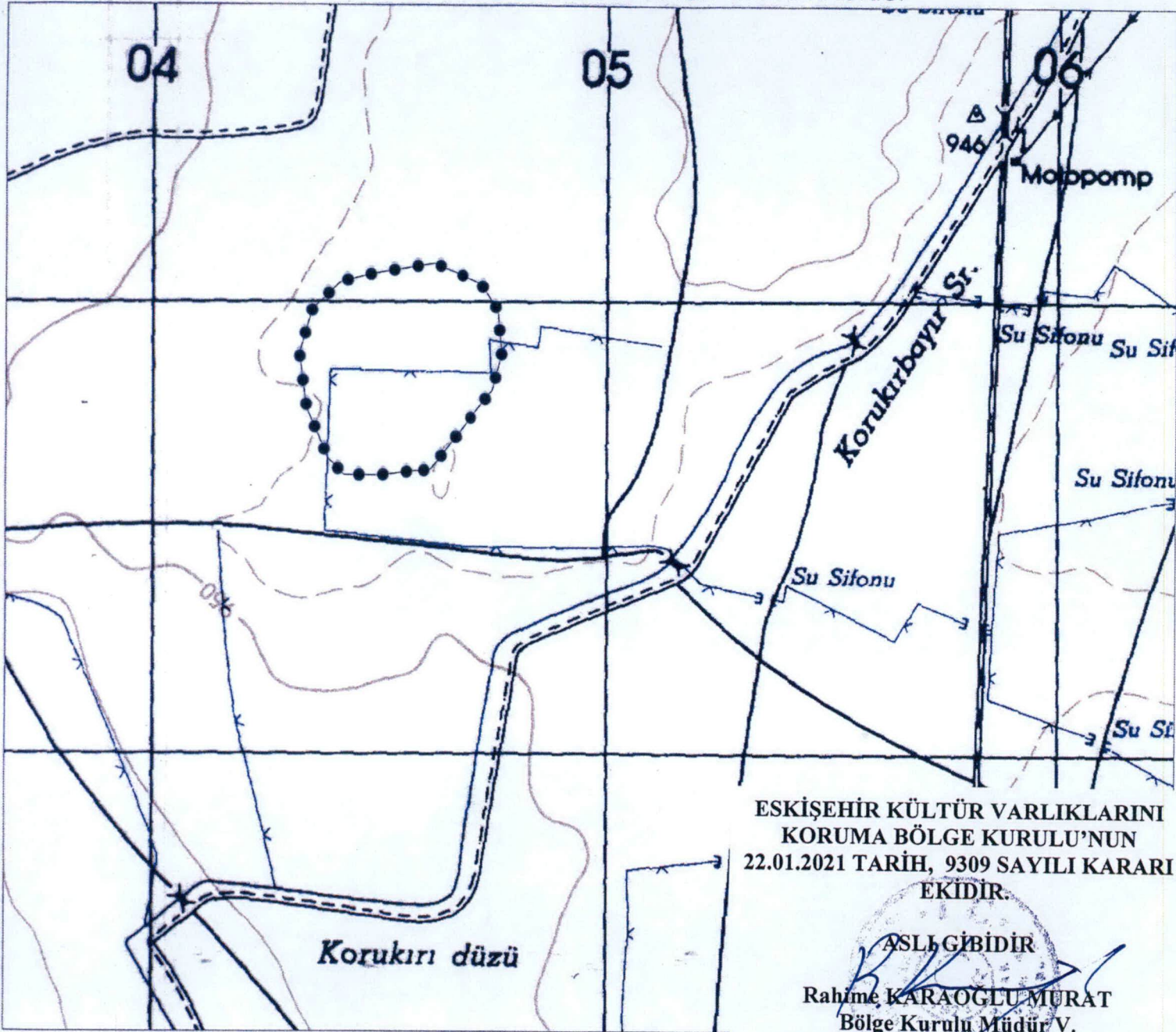
AVRUPA KONSEYİ	KÜLTÜREL VARLIKLARI KORUMA ENVANTERİ K.V.K.E		SİT	ENVANTER NO:	
TÜRKİYE	ESKİŞEHİR KÜLTÜR VARLIKLARINI KORUMA BÖLGE KURULU			HARİTA NO:	
İli: Eskişehir	İlçesi: Seyitgazi	Mahalle veya Köyü: Yenikent Mh.	Pafta:	Ada:	Parsel:
Adı:	Korukır Nekropolü				
<p>Yenikent Mahallesi yerleşiminin yaklaşık 4,1 km güneybatısında ve Gayrimenkul Eski Eserler ve Anıtlar Yüksek Kurulunun 15.11.1980 gün ve A-2498 sayılı kararı ile I. (Bir) Derece Arkeolojik Sit olarak tescilli, Eskişehir Kültür ve Tabiat Varlıklarını Koruma Bölge Kurulunun 27.09.2001 gün ve 1613 sayılı kararı ile sit sınırları kadastral pafta üzerinde I. (Bir) Derece Arkeolojik Sit olarak belirlenen ve Eskişehir Kültür Varlıklarını Koruma Bölge Kurulunun 02.06.2016 gün ve 4211 sayılı kararı ile sit sınırları kadastral pafta üzerinde güncellenen Küllioba Höyük'ün de yaklaşık 2,5 km güneybatısında 185 ada 1 parsel ve çevresinde yer almaktadır. Alanda yapılan incelemeler sonucu; 185 ada 1 parsel merkez alındığında patates tarlası olarak kullanılan taşınmazın yüzeyinde, parselin çok sayıda Geç Roma Dönemine tarihlenebilecek kiremit parçasına, mezar hediyesi olduğunu düşündüğümüz testi, tabak parçalarına rastlanılmıştır. Yüzeyle görülen seramik parçaları parselin kuzeyinde yoğunluk göstermekte olup yüzeyde doğu, kuzeybatı, batı yönüne doğru dağılım göstermektedir. Bahsi geçen parselin 140 m. kuzeybatısında litus olarak adlandırılan ve zeytinyağı, şıra ve pekmez yapımı için ezme işleminde kullanılan baskı ağırlık taşına rastlanılmıştır. Bu taşın batı yönündeki tarla yüzeyinde patates toplarken tarım makinalarının oluşturduğu öbeklerde oldukça yoğun kiremit parçalarına rastlanılmıştır. Buluntuların yayılımı izlendiğinde yayılımın batı ve güneye doğru devam ettiği görülmüştür. Yine yazıtlı taşın çıktığı 185 ada 1 parsel merkez alındığında parselin güney kenarının 200 m. güneyinde ova seviyesinden hafif yükselti gösteren bir tepede yine Geç Roma Dönemine ait günlük kullanım seramik parçaları ve bir adet de lokal blok taş görülmüştür. Tepenin olduğu alandaki tarla sınırlarında çok sayıda yerel taş yığın haline getirilmiştir. İn situ durumda olmadığı ilgi yazı ekindeki raporda belirtilen ve Müze Müdürlüğü tarafından nakli yapılan taş Roma Dönemine ait olup 3 satır grekçe yazıt bulunmaktadır.</p>					
Koruma Şimdiki Tehlikeler: İnsan ve doğa erozyonu.					
Şimdiki Durum: Yenikent Mahallesinden ulaşım sağlanabilmektedir.			Koruma Derecesi: I. (Bir) Derece Arkeolojik Sit		
Sit Potansiyeli: Yüzey araştırması yapılabilir.			HAZIRLAYANLAR : TARİH: 26.10.2020 Bülent OKTA Arkeolog		
Şimdiki Koruma: Herhangi bir koruma yoktur.			Onur YILDIRIM Arkeolog Ziya HURMA Harita Mühendisi		
Önerilen Koruma: Tescilinden sonra İlçe Jandarma Komutanlığına ve Muhtarlığına Kaymakamlığı tarafından bilgilendirme yapılması.			KONTROL EDEN: TARİH 26.10.2020 Rahime KARAOĞLU MURAT Koruma Bölge Kurul Müdür V.		
Yayın Dizisi: -			KURUL KARARLARI:		
Gözlemler: Nekropol oldukça geniş bir alana yayılmaktadır.		Kurul İsmi: EKVKBK	REVİZYON: GEEAYK ONAYI:		
Kurul Karar Tarihi:		Kurul Karar No:			



ESKİŞEHİR KÜLTÜR VARLIKLARINI
KORUMA BÖLGE KURULU'NUN
22.01.2021 TARİH, 9309 SAYILI KARARI
EKİDİR.

RASLIGİBİDİR
Rahime KARAOĞLU MURAT
Bölge Kurulu Müdür V.

KOORDİNATLI ARKEOLOJİK SİT SINIRI KROKİSİ



ESKİŞEHİR KÜLTÜR VARLIKLARINI
KORUMA BÖLGE KURULU'NUN
22.01.2021 TARİH, 9309 SAYILI KARARI
EKİDİR.

ASLI GİBİDİR

Rahime KARAOĞLU MURAT
Bölge Kurulu Müdür V.

İl	: Eskişehir
İlçe	: Seyitgazi
Mah.	: Yenikent
Pafta	: I25-D3
Adı	: Korukır Nekropolü
Tür/Derece	: I.(Bir) Der. Arkeolojik Sit
Ölçek	: 1/Kroki
	: I. (Bir) Der. Ark. Sit Sınırı

I.(Bir) Derece Sit Sınırı
Koordinat Listesi

ED50-6° DOM33

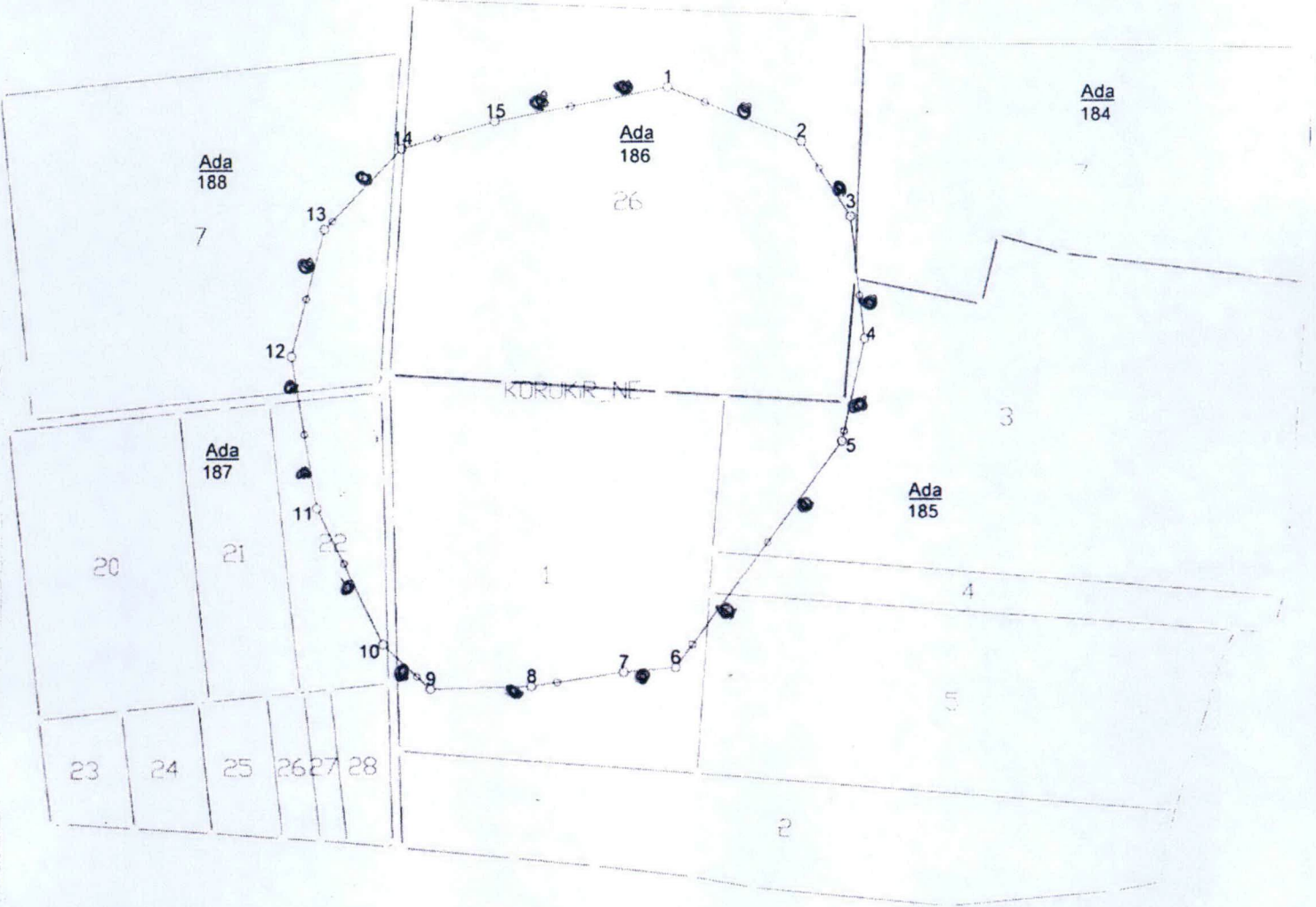
Nokta No	Y	X
1	304614.512	4379078.359
2	304718.757	4379033.063
3	304756.162	4378973.795
4	304764.381	4378877.235
5	304743.658	4378798.263
6	304605.664	4378623.972
7	304565.149	4378621.481
8	304493.606	4378612.809
9	304413.879	4378613.289
10	304377.794	4378649.503
11	304329.740	4378759.050
12	304313.814	4378878.190
13	304342.922	4378976.898
14	304405.506	4379037.270
15	304479.746	4379056.067

ED50-3° DOM30

Nokta No	Y	X
1	562456.010	4378613.307
2	562561.705	4378571.512
3	562801.064	4378513.524
4	562812.496	4378417.295
5	562594.418	4378337.677
6	562462.313	4378158.888
7	562421.904	4378155.048
8	562350.692	4378143.996
9	562270.995	4378141.818
10	562233.724	4378176.808
11	562182.046	4378284.690
12	562162.158	4378403.230
13	562187.959	4378502.851
14	562248.494	4378565.274
15	562322.065	4378586.535

ESKİŞEHİR İLİ SEYİTGAZİ İLÇESİ
YENİKENT MAHALLESİ
KORUKIR NEKROPOLÜ
I. (BİR) DERECE ARKEOLOJİK SİTİ

..... I. (Bir) Derece Arkeolojik Sit Sınırı



Tarafımdan Düzenlenmiştir.
Sıddık EROĞLU
Kadastro Teknikisyeni

ESKİŞEHİR KÜLTÜR VARLIKLARINI
KORUMA BÖLGE KURULU'NUN
22.01.2021 TARİH, 9309 SAYILI KARARI

EKİDİR.

ASLI GİBİDİR
Rahime KARAĞLU MURAT
Bölge Kurulu Müdür V.