

T.C.
KÜLTÜR VE TURİZM BAKANLIĞI
DİYARBAKIR KÜLTÜR VARLIKLARINI
KORUMA BÖLGE KURULU
KARAR

Toplantı Tarihi ve No. : 25.10.2021-335
Karar Tarihi ve No. : 25.10.2021-8742
Dosya No :21.12.97

Toplantı Yeri
DİYARBAKIR

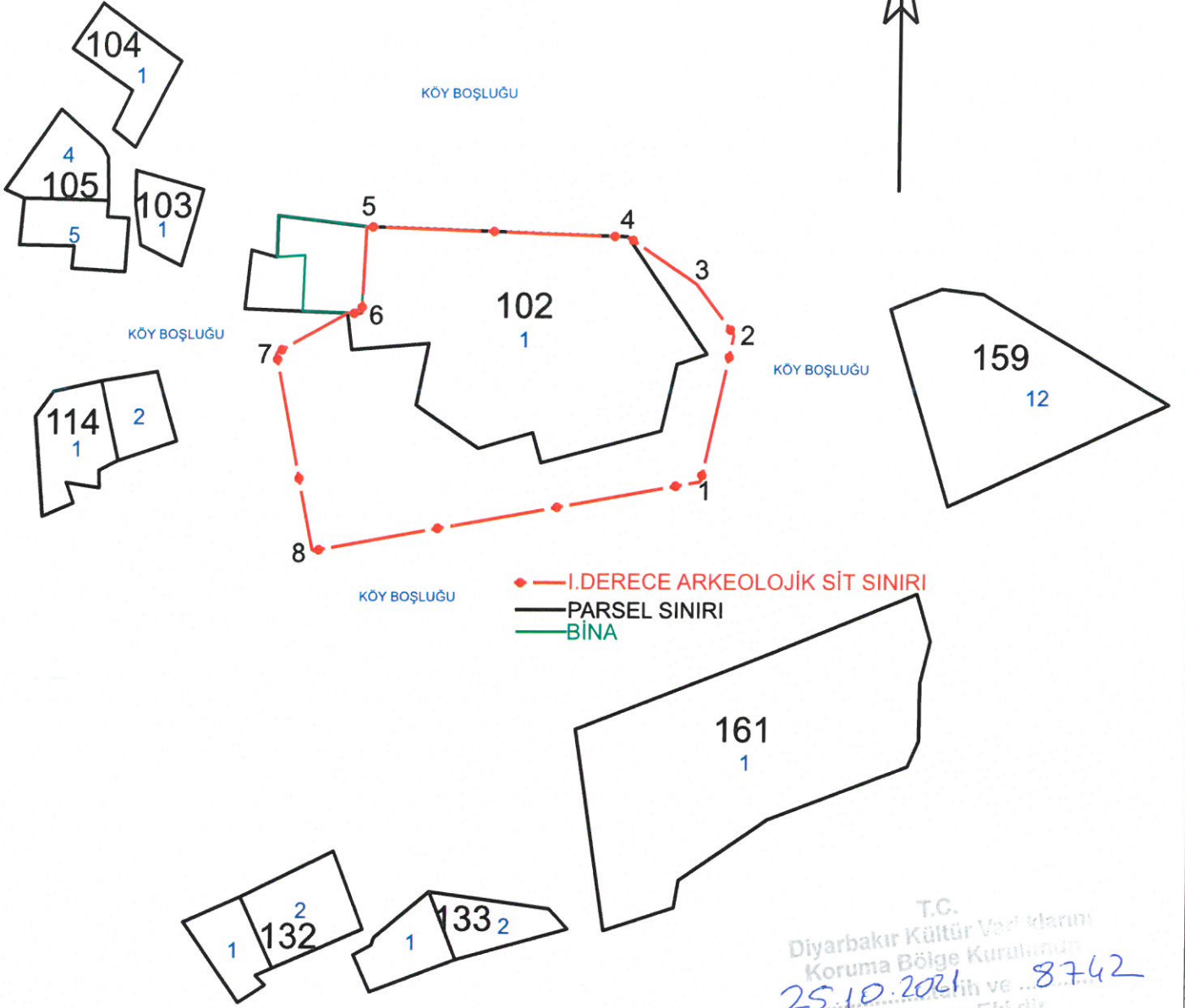
Diyarbakır İli, Silvan İlçesi, Görentepe Mahallesinde bulunan, Diyarbakır Kültür ve Tabiat Varlıklarını Koruma Bölge Kurulu tarafından alınmış olan 14.12.2011 tarih ve 198 sayılı kararı ile I.(Birinci) Derece Arkeolojik Sit Alanı olarak tescili yapılmış olan Halde Kalesi'nin bulunduğu alanda kadastro çalışmaları yapıldığı, yapılan çalışmalar sonrası sit sınırlarının bir bölümünün köy boşluğuna dönüştüğü, bir kısmının ise Diyarbakır İli, Silvan İlçesi, Gören tepe Mahallesi 102 ada 1 no.lu özel mülkiyete ait olan parselde denk geldiğinin anlaşılması sonrası 102 ada 1 no.lu parselin tapu kütüğünün beyanlar hanesine bir kısmı I.(Birinci) derece Arkeolojik Sit alanıdır ibaresinin konulması istemine ilişkin; Sit sınırlarının bulunduğu güncel parsel bilgilerinin Diyarbakır Kadastro Müdürlüğünden istendiği 10.09.2021 tarih ve E.702308 sayılı Diyarbakır Kültür Varlıklarını Koruma Bölge Kurulu Müdürlüğü üst yazısı, Diyarbakır Kadastro Müdürlüğü'nün cevaben ilettiği sit alanı koordinatlarına denk gelen parsellerin belirtildiği 04.10.2021 tarih ve E.2631469 sayılı yazısı ve ekleri ile Diyarbakır Kültür Varlıklarını Koruma Bölge Kurulu Müdürlüğü'nün 16.09.2021 tarih ve E.942842 sayılı dosya inceleme raporu okundu. Ekleri (tescil fişi, sit alanı haritası) ve konuya ilişkin bilgi, belgeler incelendi. Yapılan görüşmeler sonunda;

Diyarbakır İli, Silvan İlçesi, Gören tepe Mahallesi sınırları içerisinde bulunan, Diyarbakır Kültür ve Tabiat Varlıklarını Koruma Bölge Kurulu tarafından 14.12.2011 tarih ve 198 sayılı karar ile I.(Birinci) Derece Arkeolojik Sit Alanı olarak tescili yapılmış olan Halde Kalesi'nin bulunduğu alanda yapılan kadastro çalışmaları sonrası sit sınırlarının bir bölümünün tapulama harici alanda, bir bölümünün de Diyarbakır İli, Silvan İlçesi, Görentepe Mahallesi, 102 ada 1 no.lu özel mülkiyete ait parselde kaldığı Kadastro Müdürlüğünün 04.10.2021 tarih ve E.2631469 sayılı yazısından anlaşıldığından, Diyarbakır Kültür ve Tabiat Varlıklarını Koruma Bölge Kurulu tarafından 14.12.2011 tarih ve 198 sayılı karar tescili yapılmış olan Halde Kalesi I. (Birinci) Derece Arkeolojik Sit Alanı sınırlarının ekli koordinatlı haritadaki şekli ile belirlenmesine ve güncellenen tescil fişinin uygun olduğuna;

-13.03.2012 tarih ve 28232 Resmi Gazetede yayımlanarak yürürlüğe giren "Korunması Gerekli Taşınmaz Kültür Varlıklarının ve Sitlerin Tespit ve Tescili Hakkında Yönetmelik" gereği ilgili Tapu Müdürlüğünce, bir bölümü sit sınırları içerisinde kalan Diyarbakır İli, Silvan İlçesi, Görentepe Mahallesinde özel mülkiyete ait olan 102 ada 1 nolu parselin tapu kütüğü beyanlar hanesine "bir kısmı I. (Birinci) Derece Arkeolojik Sit Alanıdır" şerhinin ifade edildiği şekilde konulmasına ve işlem sonucuna ilişkin bilgi, belgelerin Koruma Bölge Kurulu Müdürlüğüne iletilmesine; sit sınırlarının bir bölümünün tapulama harici alanda kaldığı ve tapulama harici alanda kültür varlığı şerhi yapılamadığından, 13.03.2012 tarih ve 28232 Resmi Gazetede yayımlanarak yürürlüğe giren "Korunması Gerekli Taşınmaz Kültür Varlıklarının ve Sitlerin Tespit ve Tescili Hakkında Yönetmeliğinin" Tescil İşlemlerine ilişkin 8. maddesinin (d ve e) bentleri gereğince, bu alanda yapılacak yeni bir sınırlandırma ve parsel ihdasında Koruma Bölge Kurulundan izin alınması gerektiğine; sit sınırları içerisinde yapılacak olan her türlü fiziki ve inşai (ifraz, tevhit, yeni parsel ihdası, imar uygulaması dâhil) uygulama öncesinde Koruma Bölge Kurulundan izin alınması gerektiğine, Halde Kalesi 1. Derece Arkeolojik Sit Alanında izinsiz kazı ve izinsiz uygulama yapılmaması yönünde ilgili mercilerce gerekli önlemlerin alınması gerektiğine karar verildi.

İli DİYARBAKIR
İlçesi SİLVAN
Mahallesi GÖRENTEPE
Alan HALDE KALESİ

Ada/Parsel : 102/1



ED50-3-42 KOOR.

Nokta No	Y	X
1	408070.000	4233697.000
2	408075.000	4233720.000
3	408069.000	4233728.000
4	408058.153	4233735.303
5	408017.093	4233736.783
6	408016.443	4233723.163
7	408003.000	4233717.000
8	408009.000	4233686.000

T.C.
Diyarbakır Kültür Varlıklarını
Koruma Bölge Kurulunun
25.10.2021 tarih ve 8742
Sayılı Karar Eki dir.

ITRF-3-42 KOOR.

Nokta No	Y	X
1	408062.287	4233516.337
2	408067.287	4233539.337
3	408061.287	4233547.337
4	408050.440	4233554.640
5	408009.380	4233556.120
6	408008.730	4233542.500
7	407995.287	4233536.337
8	408001.287	4233505.337

U. Bayal

Ah An

Bül

dd

Mehmet ÖZKAYA
Harita Mühendisi

AVRUPA KONSEYİ	DOĞAL VE KÜLTÜREL VARLIKLARI KORUMA ENVANTERİ	D.K.V.K.E.	S i T	ENVANTER NO	
T Ü R K İ Y E	KÜLTÜR VARLIKLARI VE MÜZELER GENEL MÜDÜRLÜĞÜ			HARİTA NO	
İli	İLÇESİ : Silvan	MAHALLE : Görentepe		PAFTA :	ADA: 102
					PARSEL: 1
ADI	Halde Kalesi				

GENEL Diyarbakır İli, Silvan İlçesi'nin 16 km kuzeyinde yer alan Görentepe Mahallesi'nde bir kısmı 102 ada 1 no.lu parselde bir kısmı köy boşluğu alanında bulunan, Köy ile aynı ad ile anılan kale bölgeye hakim bir konumda ve köyün kuzeyinde yer almaktadır. Kalenin genişliği yaklaşık 75 metre uzunluğu ise yaklaşık 55 metredir. Kalenin burç duvarlarının dış kısımları düzgün kesme taş malzemeden, iç kısımları ise moloz taşlar kullanılarak örülmüştür. Ana kaya üzerine inşa edilen kalenin bazı yerlerinde ana kaya oyularak kaleye eklenmiştir. Kale içinde dağınık şekilde yonga taşlar bulunmakta ve muhtemelen kale içinde daha önce var olan yapılara ait olduğu düşünülmektedir. Kalenin üst kısmında, güney yönde, bir kısmı yıkık durumda olan kemerli bir giriş kapısı bulunmaktadır.

ŞİMDİKİ TEHLİKELER : Doğal ve beşeri tehlikeler

ŞİMDİKİ DURUM :

SİT POTANSİYELİ : Yüzey buluntuları yeterlidir.

ŞİMDİKİ KORUMA : Yok

ÖNERİLEN KORUMA : 1. derece arkeolojik sit.

YAYIN DİZİSİ :

GÖZLEMLER :

T.C.
Diyarbakır Kültür Varlıkları
Koruma Bölge Kurulunun
25.10.2021 tarih ve 8742
Sayılı Karar Eki dir.

KORUMA DERECESİ : 1. Derece Arkeolojik Sit

HAZIRLAYANLAR: 25.10.2021
Serdar GÜLSEVEN (Sanat Tarihçi)

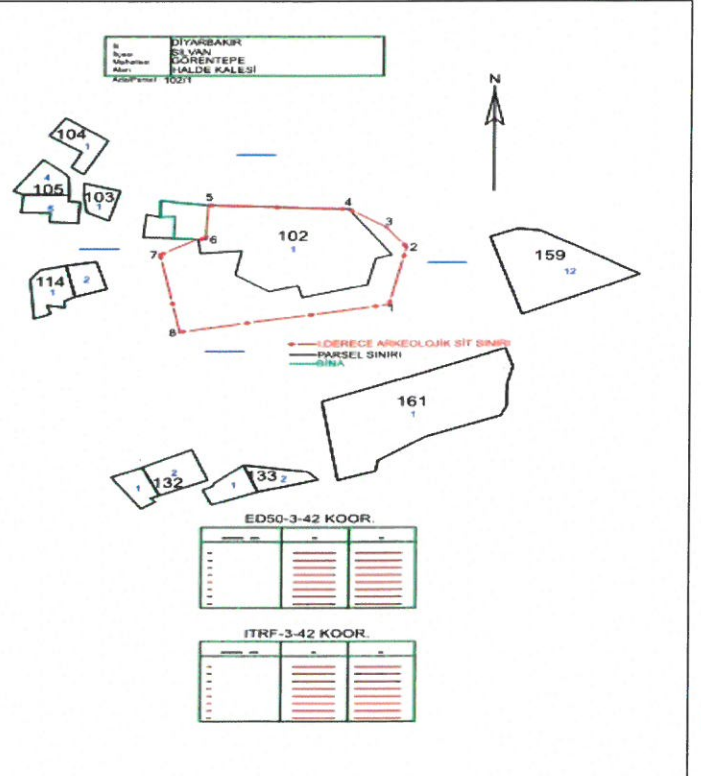

Yılmaz ERGİ (Arkeolog)

Kontrol Eden:
Mehriban KARAASLAN (Bölge Kurulu Müdürü)

KORUMA KURULU KARARLARI

KORUMA KURULU ONAYI

HARİTALAR, FOTOĞRAFLAR :



3 dd

Şimşir d. Bayal