

T.C.
KÜLTÜR VE TURİZM BAKANLIĞI
DİYARBAKIR KÜLTÜR VARLIKLARINI
KORUMA BÖLGE KURULU
KARAR

Toplantı Tarihi ve No :25.10.2021-335
Karar Tarihi ve No :25.10.2021-8746
Dosya No :21.03.194

Toplantı Yeri
DİYARBAKIR

Diyarbakır İli, Çınar İlçesi Gürses Mahallesi Özgider Mezrası sınırları içinde bulunan ve tapunun 154 nolu parselinde ve Kadastro dışı alanda yer alan I nolu Alan Drejik Kaya Mezarları ve Taş Ocağı ile II Nolu Alan Drejik Kaya Mezarları'nın tescil talebine ilişkin; Diyarbakır Kültür ve Turizm Müdürlüğünün 27.07.2021 gün ve E. 1568514 sayılı yazısı, Diyarbakır Kültür Varlıklarını Koruma Bölge Müdürlüğünün 18.08.2021 gün-E. 1635638 ve 1635605 sayılı görüş yazısına; Diyarbakır Kadastro Müdürlüğünün 20.09.2021 gün ve E. 2452364 sayılı, Diyarbakır Büyükşehir Belediye Başkanlığının 21.09.2021 gün ve E 32409 sayılı, DSİ 10. Bölge Müdürlüğünün 23.08.2021 gün ve E. 1498248 sayılı, Karayolları 9. Bölge Müdürlüğünün 13.09.2021 gün ve E.557416 sayılı, Maden ve Petrol İşleri Genel Müdürlüğünün 30.09.2021 gün ve E. 299620 sayılı, İller Bankası Planlama ve Koordinasyon Başkanlığının 09.09.2021 gün ve E 31636 sayılı yazısı, ekleri ve konuya ilişkin bilgi, belgeler incelendi. Yapılan görüşmeler sonunda;

Diyarbakır İli, Çınar İlçesi Gürses Mahallesi Özgider Mezrası sınırları içinde bulunan ve tapunun 154 nolu parselinde ve Kadastro dışı alanda yer alan I nolu Alan Drejik Kaya Mezarları ve Taş Ocağı ile II Nolu Alan Drejik Kaya Mezarları'nın; "Korunması Gerekli Taşınmaz Kültür Varlığı" özelliği gösterdiğinden 2863 sayılı Kanunun Tespit ve Tescil ile ilgili 7. Maddesi uyarınca tesciline, hazırlanan tescil fişinin uygun olduğuna,

-Koruma grubunun "I. (Birinci) grup yapı" olarak, Koruma alanının ise ekli koordinatlı krokide işaretlendiği şekilde belirlenmesinin uygun olduğuna;

-Dosyasında mevcut bilgi ve belgelerden Diyarbakır İli, Çınar İlçesi Gürses Mahallesi Özgider Mezrası II Nolu alan Kaya Mezarları'nın bulunduğu alanda Kadastro çalışmalarının yapılmamış olduğu anlaşıldığından, alana Kültür Varlığı Şerhi konulmadığı için 13.03.2012 tarihli ve 28232 sayılı Resmi Gazete'de yayımlanarak yürürlüğe giren "Korunması Gerekli Taşınmaz Kültür Varlıklarının ve Sitlerin Tespit ve Tescili Hakkındaki Yönetmeliğin" tescil İşlemlerine İlişkin 8. Maddesinin 7. Fıkrası gereğince bu alanda yapılacak yeni sınırlandırma ve parsel ihdasında kurulumuzdan izin alınmasına,

- II Nolu Alan Drejik Kaya Mezarları'nın bulunduğu alanda yapılacak kadastral çalışmalardan sonra belirlenecek kadastral duruma ilişkin bilgi ve belgelerin kurulumuza iletilmesine

-13.03.2012 tarih ve 28232 Resmi Gazetede yayımlanarak yürürlüğe giren "Korunması Gerekli Taşınmaz Kültür Varlıklarının ve Sitlerin Tespit ve Tescili Hakkında Yönetmelik" gereği ilgili Tapu Müdürlüğünce Diyarbakır İli, Çınar İlçesi Gürses Mahallesi Özgider Mezrası 154 nolu parselin tapu kütüğünün beyanlar hanesine " Bir Kısmı Korunması Gerekli I. (birinci) Grup Taşınmaz Kültür Varlığıdır" Şerhi konulmasına,

T.C.
KÜLTÜR VE TURİZM BAKANLIĞI
DİYARBAKIR KÜLTÜR VARLIKLARINI
KORUMA BÖLGE KURULU
KARAR

Toplantı Tarihi ve No :25.10.2021-335
Karar Tarihi ve No :25.10.2021-8746
Dosya No :21.03.194

Toplantı Yeri
DİYARBAKIR

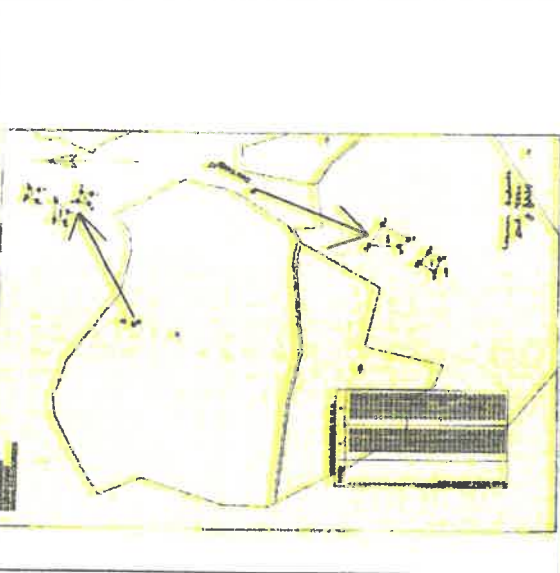
- I nolu Alan Drejik Kaya Mezarları ve Taş Ocağı ile II Nolu alan Kaya Mezarları'nın korunma alanı sınırları içerisinde yapılacak olan her türlü uygulama öncesinde Kurulumuzdan izin alınması gerektiğine karar verildi.

AVRUPA KONSEYİ	DOĞAL VE KÜLTÜREL VARLIKLARIN KORI MA PLANI VE YERLEŞİM PLANI	İNVENTORY NO:
TÜRKİYE	KÜLTÜR VARLIKLARI VE MÜZELER GENEL MÜDÜRLÜĞÜ	ANIT
İLİ: DİYARBAKIR	İLÇESİ: ÇINAR	MAHALLE/MEVKİ: GÜRSER KÖYÜ (DAVUDİ) / ÖZGİDER (DREJİK)
SOKAK VE KAPI NO:	KAD.: PAFTA: 7 ADA: PARSEL: 154	KORUMA DEREJESİ
		ANITSAL
		CEVRESSEL
		1 2 3
		1 2 3

ADI : DREJİK KAYA MEZARI I YAPTIRAN: YAPAN: MİMARİ ÇAĞI: GEÇ ROMA VAKFIYE:

GENEL TANIM: Diyarbakır İli, Çınar İlçesi, Gürses Köyü, Özgider mezrasının yaklaşık 3 km kuzeybatısında, Kuruçay mevkiinin 150 m batısındaki vadi yamacında yer alan mozaikli alanın yaklaşık 200 metre güneyinde yer almaktadır.

KORUNMUŞLUK DURUMU: orta	TAŞIYICI YAPI: orta	CEPHE DURUMU: orta	ÖRTÜ DURUMU: orta	İÇ YAPI DURUMU: orta	BEZEME DURUMU: -	RUTUBET DURUMU: -
--------------------------	---------------------	--------------------	-------------------	----------------------	------------------	-------------------



GÖZLEMLER: Korunması gerekli kültür varlığı özelliği göstermektedir.

BUGÜNKÜ SAHİBİ: BAKIMINDAN SORUMLU OLAN:

YAPILAN ONARIMLAR:

AYRINTILI TANITIM: Diyarbakır İli, Çınar İlçesi, Gürses Köyü, Özgider mezrasının yaklaşık 3 km kuzeybatısında, Kuruçay mevkiinin 150 m batısındaki vadi yamacında yer alan mozaikli alanın yaklaşık 200 metre güneyinde yer almaktadır. Yapı içinde ve dışında yoğun bir toprak dolgu söz konusudur. Ana kaya oyularak inşa edilen söz konusu mezara giriş batıdan sağlanmakta olup girişi uzunluğu 130 cm, genişliği, 90 cm ve yüksekliği 206 cm olan bir dromos aracılığı ile sağlanmaktadır. Dromostan kapıya geçiş kemerli üst kısımdan gerçekleşmektedir. Kapı yuvasının uzunluğu 90 cm, genişliği 30 cm, derinliği 115 cm şeklinde ölçülmüştür. Dikdörtgen formlu kapının genişliği 50 cm yüksekliği, 93 cm, mezarın genel uzunluğu, 340 cm, genişliği 250 cm şeklinde ölçülmüştür. Yapı içi ve dışında yer alan yoğun dolgu toprak ve moloz taş yığını nedeniyle var olan ölçüler alınmıştır. Kaya mezar 1'in güney ve doğu duvarlarında birer adet Akrosoliumlu kline, batı duvarında ise bir adet dikdörtgen formlu kline ya da niş denilebilecek mimari birimler saptanmıştır. Bu klineler toprak dolgu ile kaplı olduğu için ölçü alınamamıştır.

TEKNİK BİLGİLER:	ISITMA SİSTEMİ:	
	KANALİZASYON:	
	SU:	

ÖZGÜN KULLANIMI: Kaya Mezarı
BUGÜNKÜ KULLANIMI:
ÖNERİLEN KULLANIMI:

HAZIRLAYANLAR: Sinan OCAK (Müze Araştırmacısı) Yunus Emre EFE (Arkeolog)

13.07.2021

KONTROL EDEN: Vehbi YURT Mülte Müdürlüğü


TESCİL KARAR NO KARAR TARİHİ:

REVİZYON:



YAYIN DİZİNİ: T.C. Diyarbakır Kültür Varlıklarını Koruma Bölge Kurulunun 25.12.2021 tarih ve 8746 Sayılı Karar Eki dir.

EKLER:	
RAPOR	X
FOTOĞRAF	X
RÖLÖVE PROJESİ	
RESTORASYON PROJESİ	
HARİTA	X
KROKİ	X
KİTABE	
VAKFIYE	

Mehriban KARAASLAN



Atı & ... dr. Bayal ... 19.88



Diyarbakır Kültür Varlıklarını
Koruma Bölge Kurulunun
25.12.2021 tarih ve 8746
Sayılı Kararı Eki


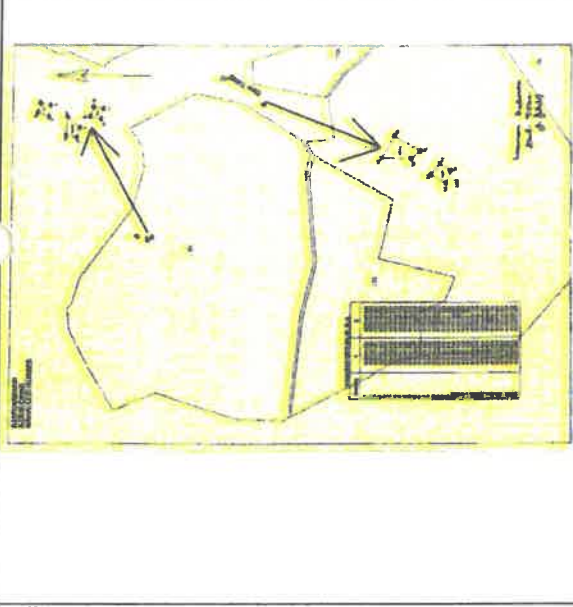


Handwritten signature and date: *Dr. Bayraktar 1998*

AVRUPA KONSEYİ	DOĞAL VE KÜLTÜREL VARLIKLARI KORUMA İNVENTORY DOKÜMANI	İNVENTORY NO:
TÜRKİYE	KÜLTÜR VARLIKLARI VE MÜZELER GENEL MÜDÜRLÜĞÜ	HARİTA NO:
İLİ: DİYARBAKIR	İLÇESİ: ÇINAR	MAHALLE/MEVKİ: GÜRSER KÖYÜ (DAVUDİ) / ÖZGİDER (DREJİK)
SOKAK VE KAPİ NO:	KAD. :PAFTA: 7 ADA: PARSEL: 154	KORUMA DERECESİ
ADI : DREJİK KAYA MEZARI 2	YAPTIRAN: YAPIM TARİHİ:	YAPAN: KİTABE:
		MİMARİ ÇAĞI: GEÇ ROMA
		VAKFIYE:

GENEL TANIM: Diyarbakır İli, Çınar İlçesi, Gürses Köyü, Özgider mezarının yaklaşık 3 km kuzeybatısında, Kuruçay mevkiinin 150 m batısındaki vadi yamacında yer alan mozaikli alanın yaklaşık 200 metre güneyinde yer almaktadır.

KORUNMUŞLUK DURUMU: orta	TAŞIYICI YAPI: orta	CEPHE DURUMU: orta	ÖRTÜ DURUMU: orta	İÇ YAPI DURUMU: orta	BEZEME DURUMU: --	RÜTUBET DURUMU: -
--------------------------	---------------------	--------------------	-------------------	----------------------	-------------------	-------------------



GÖZLEMLER: Korunması gerekli kültür varlığı özelliği göstermektedir.

BUGÜNKÜ SAHİBİ: **BAKIMINDAN SORUMLU OLAN:**

YAPILAN ONARIMLAR:

AYRINTILI TANITIM: Diyarbakır İli, Çınar İlçesi, Gürses Köyü, Özgider mezarının yaklaşık 3 km kuzeybatısında, Kuruçay mevkiinin 150 m batısındaki vadi yamacında yer alan mozaikli alanın yaklaşık 200 metre güneyinde yer almaktadır. Yapı içinde ve dışında yoğun bir toprak dolgu söz konusudur. Ana kaya oyularak inşa edilen söz konusu mezara giriş batıdan, uzunluğu 177 cm, yüksekliği 158 cm olan bir dromos aracılığı ile sağlanmaktadır. Dromostan kapıya geçiş kemerli üst kısımdan gerçekleşmektedir. Dikdörtgen formulu kapının genişliği 53 cm yüksekliği, 44 cm şeklinde ölçülmüştür. Yapı içi ve dışında yer alan yoğun toprak dolgudan dolayı var olan ölçüler alınmıştır. Yapı içindeki yoğun toprak dolgudan dolayı iç mekânla yapısı anlaşılammıştır.

TEKNİK BİLGİLER:	ISITMA SİSTEMİ:	
	KANALİZASYON:	
	SU:	
	ELEKTRİK:	

ÖZGÜN KULLANIMI:
Kaya Mezarı

BUGÜNKÜ KULLANIMI:

ÖNERİLEN KULLANIMI:

HAZIRLAYANLAR:
Sinan OCAK (Müze Araştırmacısı)
Yunus Emre EFE (Arkeolog)

13.07.2021

KONTROL EDEN:
Vebbi YURZ
Müze Müdürü

TESCİL KARAR NO
KARAR TARİHİ:

REVİZYON:

YAYIN DİZİNİ:

- 1- T.C.
- 2- Diyarbakır Kültür Varlıklarını
- 3- Koruma Bölge Kurulunun
- 4- 25.10.2021 tarih ve 8766...
Sayılı Karar Eki dir.


Mehriban KARAASLAN

EKLER:	
RAPOR	X
FOTOĞRAF	X
RÖLÖVE PROJESİ	
RESTORASYON PROJESİ	
HARİTA	X
KRÖKİ	X
KİTABE	
VAKFIYE	



Mehriban KARAASLAN

M. J. ...



Mehriban KARAASLAN

Diyarbakır Kültür Varlıklarını
Koruma Bölge Kurulunun
25.10.2021 tarih ve 8716
Sayılı Karar Ekidir.

M. Bayat



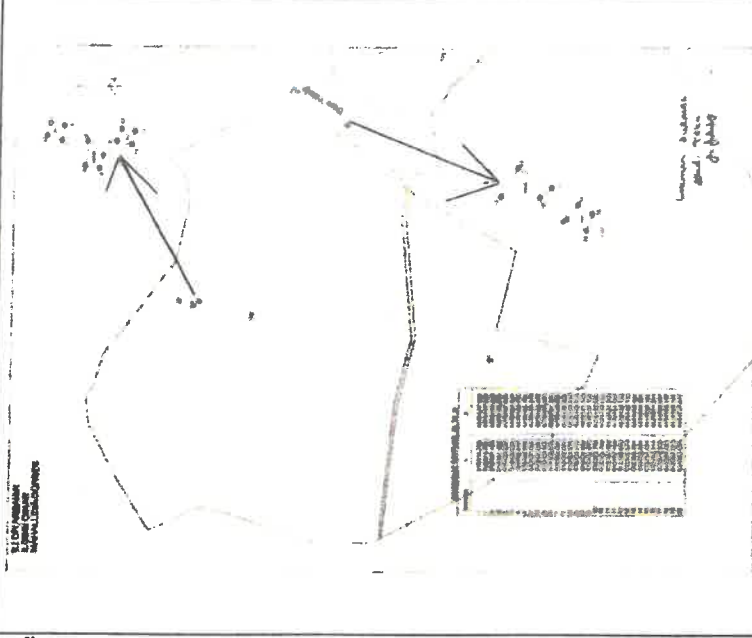
Y. Bayat

19.10.21

AVRUPA KONSEYİ	DOĞAL VE KÜLTÜREL VARLIKLARI KORUMA ENVANLERİ (D.K.V.K.F.)		ENVANİTER NO:
TÜRKİYE	KÜLTÜR VARLIKLARI VE MÜZELER GENEL MÜDÜRLÜĞÜ	ANIT	HARİTA NO:
İLİ: DİYARBAKIR	İLÇESİ: ÇINAR	MAHALLE/MEVKİ: GÜRSES KÖYÜ (DAVUDİ) / ÖZGİDER (DREJİK)	KORUMA DERECESESİ
SOKAK VE KAPI NO:		KAD. :PAFTA: 7 ADA: PARSEL: 154	ANITSAL 1 2 3 ÇEVRESEL 1 2 3
ADI : DREJİK TAŞ OCAĞI	YAPTIRAN:	YAPAN:	MİMARİ ÇAĞI: GEÇ ROMA
	YAPIM TARİHİ:	KİTABE:	VAKFIYE:

GENEL TANIM: Diyarbakır İli, Çınar İlçesi, Gürses Köyü, Özgider mezrasının yaklaşık 3 km kuzeybatısında bulunan, Kuruçay mevkiinin 150 m batısındaki vadi yamacında yer alan mozaikli alanın yaklaşık 200 metre güneyinde yer almaktadır

KORUNMUŞLUK DURUMU: orta	TAŞIYICI YAPI: orta	CEPHE DURUMU: orta	ÖRTÜ DURUMU: orta	İÇ YAPI DURUMU: orta	BEZEME DURUMU: -	RUTUBET DURUMU: -
--------------------------	---------------------	--------------------	-------------------	----------------------	------------------	-------------------



GÖZLEMLER: Korunması gerekli kültür varlığı özelliği göstermektedir.

BUGÜNKÜ SAHİBİ: **BAKIMINDAN SORUMLU OLAN:**

YAPILAN ONARIMLAR:

AYRINTILI TANITIM: Diyarbakır İli, Çınar İlçesi, Gürses Köyü, Özgider mezrasının yaklaşık 3 km kuzeybatısında, Kuruçay mevkiinin 150 m batısındaki vadi yamacında yer alan mozaikli alanın yaklaşık 200 metre güneyinde yer alan bir kaya kesiti tespit edilmiştir. Muhtemel kullanımı taş ocağı şeklindedir.

TEKNİK BİLGİLER:	ISITMA SİSTEMİ:	
	KANALİZASYON:	
	SU:	
	ELEKTRİK:	

ÖZÜN KULLANIMI:
Taş Kesiti-Basamaklı Alan

BUGÜNKÜ KULLANIMI:

ÖNERİLEN KULLANIMI:

HAZIRLAYANLAR:
Sinan OCAK (Müze Araştırmacısı)
Yunus Emre EFE (Arkeolog)
13.07.2021

KONTROL EDEN:
Vehbi YURT
Müze Müdürü

YAYIN DİZİNİ:

- 1- T.C.
- 2- Diyarbakır Kültür Varlıklarını
- 3- Koruma Bölge Kurulunun
- 4- 25.07.2021..tarih ve 8746 Sayılı Karar Eki dir.

Mehriban KARASLAN
Müdür

EKLER :	
RAPOR	X
FOTOĞRAF	X
RÖLÖVE PROJESİ	
RESTORASYON PROJESİ	
HARİTA	X
KROKİ	X
KİTABE	
VAKFIYE	

TESCİL KARAR NO
KARAR TARİHİ:

REVİZYON:

Mehriban KARASLAN
Müdür

Dr. Bayal
Arkeolog


Yunus Emre EFE
Arkeolog

13.07.2021



T.C.
Diyarbakir Kültür Varlıklarını
Koruma Bölge Kurulu
25.12.2021
Seydi Han

Mehriban KARAASLAN

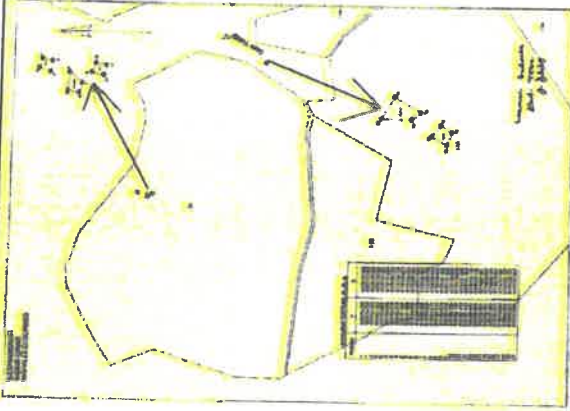


Dr. Bayar Altınbaşoğlu
V.S. Altınbaşoğlu

AVRUPA KONSEYİ	DOĞAL VE KÜLTÜREL VARLIKLARIN KORI MA PLANI RİD KAYIT	ENVANTER NO:
TÜRKİYE	KÜLTÜR VARLIKLARI VE MÜZELER GENEL MÜDÜRLÜĞÜ	HARİTA NO:
İLİ: DİYARBAKIR	İLÇESİ: ÇINAR	MAHALLE/MEVKİ: GÜRSER KÖYÜ (DAVUDİ) / ÖZGİDER (DREJİK)
SOKAK VE KAPİ NO:	KAD. :PAFTA: ADA: PARSEL:	KORUMA DERECE Sİ
ADI : DREJİK KAYA MEZARI 5	YAPTIRAN:	YAPAN:
	YAPIM TARİHİ:	KİTABE:
		MİMARİ ÇAĞI: GEÇ ROMA
		VAKFIYE:

GENEL TANIM: Diyarbakır İli, Çınar İlçesi, Gürses Köyü, Özgider mezrasının yaklaşık 3 km kuzeybatısında, Kuruçay mevkiinin 150 m batısındaki vadi yamacında yer alan mozaikli alanın yaklaşık 700 metre güneyinde yer almaktadır.

KORUNMUŞLUK DURUMU: orta	TAŞIYICI YAPI: orta	CEPHE DURUMU: orta	ÖRTÜ DURUMU: orta	İÇ YAPI DURUMU: orta	BEZEME DURUMU: -	RUTUBET DURUMU: -
--------------------------	---------------------	--------------------	-------------------	----------------------	------------------	-------------------



GÖZLEMLER: Korunması gerekli kültür varlığı özelliği göstermektedir.

BUGÜNKÜ SAHİBİ:

BAKIMINDAN SORUMLU OLAN:

YAPILAN ONARIMLAR:

AYRINTILI TANITIM: Diyarbakır İli, Çınar İlçesi, Gürses Köyü, Özgider mezrasının yaklaşık 3 km kuzeybatısında, Kuruçay mevkiinin 150 m batısındaki vadi yamacında yer alan mozaikli alanın yaklaşık 700 metre güneyinde yer almaktadır. Yapı içinde ve dışında yoğun bir toprak dolgu söz konusudur. Ana kaya oyularak inşa edilen söz konusu mezara giriş güneydoğudan, sağlanmaktadır. kapıya geçiş kemerli üst kısımdan gerçekleşmektedir. Kapı yuvasının uzunluğu 110 cm, genişliği 40 cm şeklinde ölçülmüştür. Dikdörtgen formlu kapının genişliği 52 cm yüksekliği, 20 cm şeklinde ölçülmüştür. Yapı içi ve dışında yer alan yoğun toprak dolgudan dolayı var olan ölçüler alınmıştır. Yapı içindeki yoğun toprak dolgudan dolayı iç mekânla yapısı anlaşılammıştır.

TEKNİK BİLGİLER:	ISITMA SİSTEMİ:	
	KANALİZASYON:	
	SU:	
	ELEKTRİK:	

ÖZGÜN KULLANIMI:

Kaya Mezarı

BUGÜNKÜ KULLANIMI:

ÖNERİLEN KULLANIMI:

HAZIRLAYANLAR:

Sinan OCAK (Müze Araştırmacısı)

Yunus Emre EFE (Arkeolog)

13.07.2021

KONTROL EDEN:

Vehbi YURT

Müze Müdürü

TESCİL

KARAR NO

KARAR TARİHİ

REVİZYON:

YAYIN DİZİNİ :

- 1- T.C.
- 2- Diyarbakır Kültür Varlıklarını
- 3- Koruma Bölge Kurulunun
- 4- 25.10.2021..tarikh ve 8746..
Sayılı Karar Eki dir.

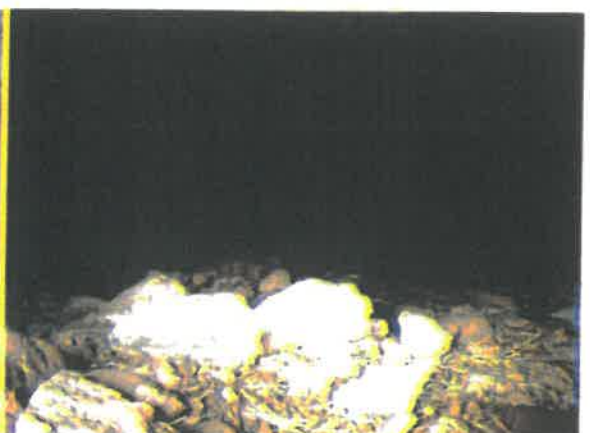
Mehriban KARAAĞSLAN

EKLER :

RAPOR	X
FOTOĞRAF	X
RÖLÖVE PROJESİ	
RESTORASYON PROJESİ	
HARİTA	X
KROKİ	X
KİTABE	
VAKFIYE	



Handwritten signatures and dates at the bottom of the page, including '13.07.2021' and '19/7/21'.



Diyarbakır İl Kültür Varlıkları ve Turizm Müdürlüğü
Koruma Bölge Kurulunun

25.09.2021 tarih ve 8746
Mehriban KARASLANI dir.

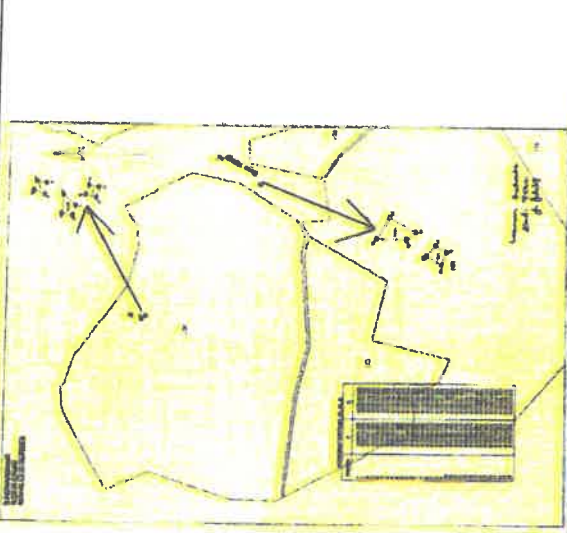


Dr. Bayar Atı d. s. r. y. p. 4 19.11.2021

AVRUPA KONSEYİ	DOĞAL VE KÜLTÜREL VARLIKLARIN KORUNMA ENKANI RİD KAYIT	ENVANTER NO:
TÜRKİYE	KÜLTÜR VARLIKLARI VE MÜZELER GENEL MÜDÜRLÜĞÜ	HARİTA NO:
İLİ: DİYARBAKIR	İLÇESİ: ÇINAR	MAHALLE/MEVKİ: GÜRSES KÖYÜ (DAVUDİ) ÖZGİDER (DREJİK)
SOKAK VE KAPİ NO:	KAD. :PAFTA: ADA: PARSEL:	KORUMA DERECESİ
ADI : DREJİK KAYA MEZARI 4	YAPTIRAN: YAPIM TARİHİ:	YAPAN: KİTABE:
		MİMARİ ÇAĞI: GEÇ ROMA VAKFIYE:

GENEL TANIM: Diyarbakır İli, Çınar İlçesi, Gürses Köyü, Özgider mezrasının yaklaşık 3 km kuzeybatısında, Kuruçay mevkiinin 150 m batısındaki vadi yamacında yer alan mozaikli alanın yaklaşık 700 metre güneyinde yer almaktadır.

KORUNMUŞLUK DURUMU: orta	TAŞIYICI YAPI: orta	CEPHE DURUMU: orta	ÖRTÜ DURUMU: orta	İÇ YAPI DURUMU: orta	BEZEME DURUMU: -	RUTUBET DURUMU: -
--------------------------	---------------------	--------------------	-------------------	----------------------	------------------	-------------------



GÖZLEMLER: Korunması gerekli kültür varlığı özelliği göstermektedir.

BUGÜNKÜ SAHİBİ: **BAKIMINDAN SORUMLU OLAN:**

YAPILAN ONARIMLAR:

AYRINTILI TANITIM: Diyarbakır İli, Çınar İlçesi, Gürses Köyü, Özgider mezrasının yaklaşık 3 km kuzeybatısında, Kuruçay mevkiinin 150 m batısındaki vadi yamacında yer alan mozaikli alanın yaklaşık 700 metre güneyinde yer almaktadır. Yapı içinde ve dışında yoğun bir toprak dolgu söz konusudur. Ana kaya oyularak inşa edilen söz konusu mezara giriş güneydoğudan, uzunluğu 190 cm, yüksekliği 60 cm olan bir dromos aracılığı ile sağlanmaktadır. Kapı yuvasının uzunluğu 180 cm, genişliği 40 cm şeklinde ölçülmüştür. Dromostan kapıya geçiş kemerli üst kısımdan gerçekleşmektedir. Dikdörtgen formlu kapının genişliği 54 cm yüksekliği, 25 cm şeklinde ölçülmüştür. Yapı içi ve dışında yer alan yoğun toprak dolgudan dolayı var olan ölçüler alınmıştır. Yapı içindeki yoğun toprak dolgudan dolayı iç mekânla yapısı anlaşılammıştır.

TEKNİK BİLGİLER:	ISITMA SİSTEMİ:	
	KANALİZASYON:	
	SU:	
	ELEKTRİK:	

ÖZGÜN KULLANIMI:

Kaya Mezarı

BUGÜNKÜ KULLANIMI:

ÖNERİLEN KULLANIMI:

HAZIRLAYANLAR:

Sinan OCAK (Müze Araştırmacısı)

Yunus Emre EFE (Arkeolog)

13.07.2021

KONTROL EDEN:

Vehbi YURT

Müze Müdürü

TESCİL

KARAR NO:

KARAR TARİHİ:

REVİZYON:

YAYIN DİZİNİ:



- 1- T.C.
- 2- Diyarbakır Kültür Varlıklarını
- 3- Koruma Bölge Kurulunun
- 4- 25.10.2021 tarih ve 8746 Sayılı Karar Eki dir.

EKLER:

RAPOR	X
FOTOĞRAF	X
RÖLÖVE PROJESİ	
RESTORASYON PROJESİ	
HARİTA	X
KROKİ	X
KİTABE	
VAKFIYE	



19/8/21 Atıf... Bayrak 1/10/21




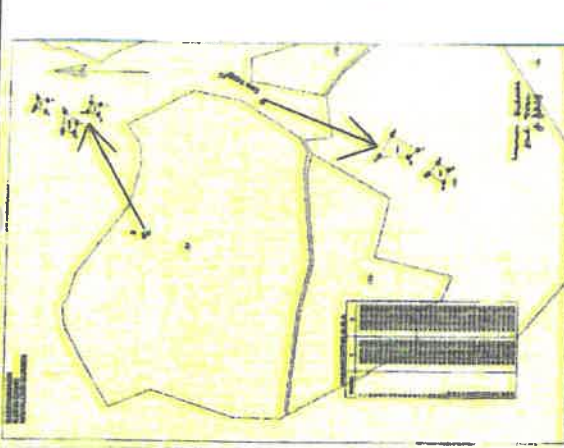
Diyarbakir Kültür Varlıklarını Koruma Bölgesi
25.12.2021
KARAAĞAÇLI Sayılı Karar ile 8746...
ki dir.

Dr. Bayal V.S.R.K. HMM AT J. [Signature]

AVRUPA KONSEYİ	DOĞAL VE KÜLTÜREL VARLIKLARI KORUMA ENVANTERİ (D.K.V.K.)		ENVANTER NO:
TÜRKİYE	KÜLTÜR VARLIKLARI VE MÜZELER GENEL MÜDÜRLÜĞÜ	ANIT	HARİTA NO:
İL: DİYARBAKIR	İLÇESİ: ÇINAR	MAHALLE/MEVKİ: GÜRSES KÖYÜ (DAVUDİ) /ÖZGİDER (DREJİK)	KORUMA ANUSAL 1 2 3 DERECESİ
SOKAK VE KAPI NO:		KAD.:PAFTA: ADA: PARSEL:	ÇEVRESEL 1 2 3
ADI: DREJİK KAYA MEZARI 3	YAPTIRAN: YAPIM TARİHİ:	YAPAN: KİTABE:	MİMARİ ÇAĞI: GEÇ ROMA VAKFIYE:

GENEL TANIM: Diyarbakır İli, Çınar İlçesi, Gürses Köyü. Özgider mezarının yaklaşık 3 km kuzeybatısında, Kuruçay mevkiinin 150 m batısındaki vadi yamacında yer alan mozaikli alanın yaklaşık 700 metre güneyinde yer almaktadır.

KORUNMUŞLUK DURUMU: orta	TAŞIYICI YAPI: orta	CEPHE DURUMU: orta	ÖRTÜ DURUMU: orta	İÇ YAPI DURUMU: orta	BEZEME DURUMU: --	RUTUBET DURUMU: -
--------------------------	---------------------	--------------------	-------------------	----------------------	-------------------	-------------------



GÖZLEMLER: Korunması gerekli kültür varlığı özelliği göstermektedir.

BUGÜNKÜ SAHİBİ:	BAKIMINDAN SORUMLU OLAN:
-----------------	--------------------------

YAPILAN ONARIMLAR:

AYRINTILI TANITIM: Diyarbakır İli, Çınar İlçesi, Gürses Köyü, Özgider mezarının yaklaşık 3 km kuzeybatısında, Kuruçay mevkiinin 150 m batısındaki vadi yamacında yer alan mozaikli alanın yaklaşık 700 metre güneyinde yer almaktadır. Yapı içinde ve dışında yoğun bir toprak dolgu söz konusudur. Ana kaya oyularak inşa edilen söz konusu mezara giriş Güneydoğudan sağlanmaktadır. geçiş kemerli üst kısımdan gerçekleşmektedir. Kapı yuvasının uzunluğu 123 cm, genişliği 30 cm şeklinde ölçülmüştür. Dikdörtgen formlu kapının genişliği 58 cm yüksekliği, 27 cm şeklinde ölçülmüştür. Yapı içi ve dışında yer alan yoğun toprak dolgudan dolayı var olan ölçüler alınmıştır. Yapı içindeki yoğun toprak dolgudan dolayı iç mekânla yapısı anlaşılammıştır.

TEKNİK BİLGİLER:	ISITMA SİSTEMİ:	
	KANALİZASYON:	
	SU:	
	ELEKTRİK:	

ÖZGÜN KULLANIMI:
Kaya Mezarı

BUGÜNKÜ KULLANIMI:

ÖNERİLEN KULLANIMI:

HAZIRLAYANLAR:
Sinan OCAK (Müze Araştırmacısı)
Yunus Emre EFE (Arkeolog)

13.07.2024

KONTROL EDEN
Vehbi YURT
Müze Müdürü

YAYIN DİZİNİ:
1- T.C. Diyarbakır Kültür Varlıklarını Koruma Bölge Kurulunun
2- 25.10.2024 tarih ve 8766
3- Sayılı Kararıyla
4- Mevki

EKLER:	
RAPOR	X
FOTOĞRAF	X
RÖLÖVE PROJESİ	
RESTORASYON PROJESİ	
HARİTA	X
KROKİ	X
KİTABE	
VAKFIYE	

TESCİL KARAR NO
KARAR TARİHİ:

REVİZYON:

(Handwritten signatures and stamps)



Mehriban

Dr. Bursal

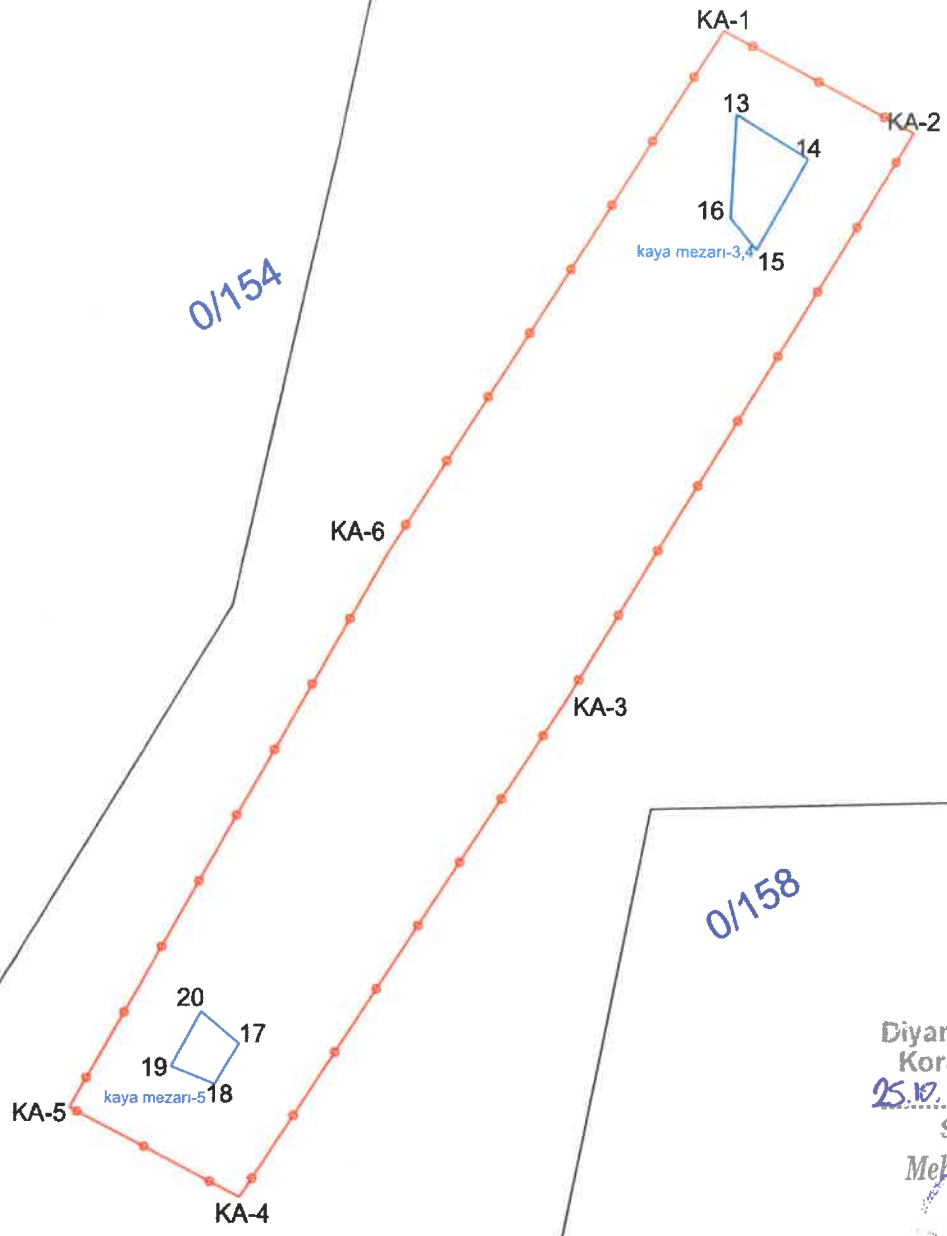
M. Mustafa

27.04.1981

İli
İlçesi
Mahallesi
Alan

DIYARBAKIR
ÇINAR
GÜRSES-ÖZGİDER MEZRASI
II NOLU ALAN DREJİK KAYA MEZARLARI VE KORUNMA ALANI

Ada/Parsel : KADASTRO DIŞI ALAN



— KAYA MEZARI
—•— KORUNMA ALANI SINIRI
— PARSEL SINIRI

ED50-3-39 KOOR.

Nokta No	Y	X
13	615753.594	4174892.461
14	615766.054	4174884.861
15	615757.454	4174869.191
16	615752.914	4174874.591
17	615670.583	4174732.097
18	615666.453	4174725.187
19	615658.913	4174728.137
20	615663.994	4174737.547
KA-1	615751.143	4174906.847
KA-2	615784.388	4174889.493
KA-3	615725.240	4174790.415
KA-4	615671.097	4174705.539
KA-5	615641.475	4174720.951
KA-6	615694.898	4174816.899

T.C.
Diyarbakır Kültür Varlıklarını
Koruma Bölge Kurulunun
25.10.2022 tarih ve 8746

Sayı Karar Eki ile
Mehriban KARAASLAN
Müdürü



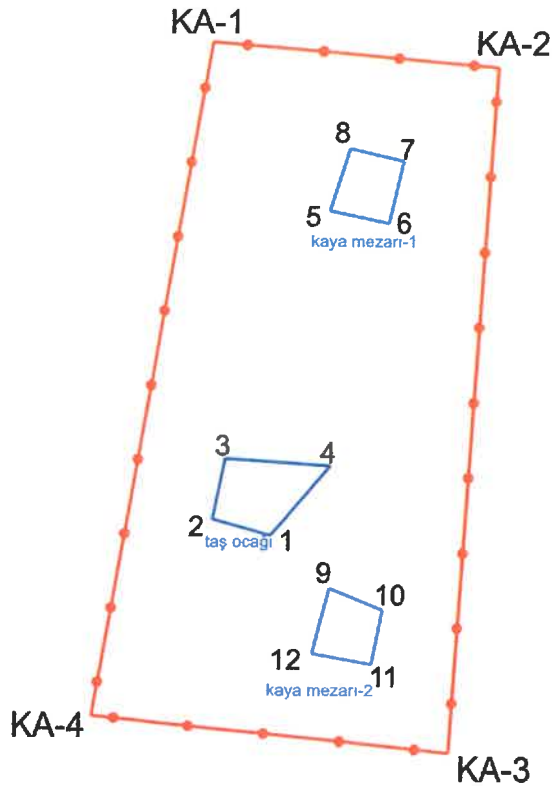
(Handwritten signatures and initials)
M. Bayar
V. P. 18

Mehmet ÖZKAYA
Harita Mühendisi

İli
İlçesi
Mahallesi
Alan

DİYARBAKIR
ÇINAR
GÜRSES-ÖZGİDER MEZRASI
I NOLU ALAN DREJİK KAYA MEZARLARI, TAŞ OCAĞI VE KORUNMA ALANI

Ada/Parsel : 0/154



0/154

T.C.
Diyarbakır Kültür Varlıklarını
Koruma Bölge Kurulunun
25.10.2021...tarif ve 8746
Sayılı Karar Eki dir.

Mehriban KARASLAN
Müdürü

— KAYA MEZARI VE TAŞ OCAĞI
— KORUNMA ALANI SINIRI
— PARSEL SINIRI

ED50-3-39 KOOR.

Nokta No	Y	X
1	615174.700	4175147.940
2	615167.450	4175149.960
3	615168.950	4175157.620
4	615182.070	4175156.720
5	615181.660	4175188.870
6	615189.040	4175187.350
7	615190.800	4175195.080
8	615184.070	4175196.610
9	615182.070	4175141.330
10	615188.700	4175138.650
11	615187.410	4175131.800
12	615180.070	4175133.130
KA-1	615166.823	4175210.099
KA-2	615202.624	4175207.027
KA-3	615197.310	4175120.599
KA-4	615152.419	4175125.212

Mehmet ÖZKAYA
Harita Mühendisi