

T.C.
KÜLTÜR VE TURİZM BAKANLIĞI
DIYARBAKIR KÜLTÜR VARLIKLARINI
KORUMA BÖLGE KURULU
KARAR

Tarihi ve No. : 26.10.2021-336
Karar Tarihi ve No. : 26.10.2021-8765
Dosya No : 23.00.36

Toplantı Yeri
DIYARBAKIR




Elazığ İli, Merkez İlçesi, Tadım Köyü sınırları içerisinde Mülkiyeti Maliye Hazinesine ait 3043, 3100, 3118 ile özel mülkiyete ait 3097, 3098, 3103, 3104, 3119, 3120, 3121, 3209, 3224, 3582,3583 parsellerde yer alan “Tadım Höyüğü” nün güncellenmesi talebine ilişkin; Diyarbakır Kültür Varlıklarını Koruma Bölge Kurulu Müdürlüğü’nün 10.06.2021 tarih ve 789210 sayılı görevlendirmesi, Diyarbakır Kültür ve Tabiat Varlıklarını Koruma Kurulunun 08.10.1997 tarih ve 1991 sayılı kararı, Diyarbakır Kültür Varlıklarını Koruma Bölge Kurulu Müdürlüğü’nün 02.07.2021 tarih ve 1510917 yazısı ile istenen kadastro bilgilerinin iletildiği, Elazığ Kadastro Müdürlüğü’nün 07.07.2021 tarih ve 185581 sayılı yazısı ve eki ile Diyarbakır Kültür Varlıklarını Koruma Bölge Kurulu Müdürlüğü’nün 02.07.2021 tarih ve E.823015 sayılı uzman raporu, okundu. Ekleri (Tescil Fişi, Kadastral Harita) ile konuya ilişkin bilgi belgeler incelendi. Yapılan görüşmeler sonunda;

Elazığ İli, Merkez İlçesi, Tadım Köyü sınırları içerisinde Mülkiyeti Maliye Hazinesine ait 3043, 3100, 3118 ile özel mülkiyete ait 3097, 3098, 3103, 3104, 3119, 3120, 3121, 3209, 3224, 3582,3583 parsellerde yer alan, Diyarbakır Kültür ve Tabiat Varlıklarını Koruma Kurulunun 08.10.1997 tarih ve 1991 sayılı kararı ile I.(Birinci) Derece Arkeolojik Sit olarak tescil edilen “Tadım Höyüğü” nün; “Korunması Gerekli Taşınmaz Kültür Varlığı” özelliği gösterdiğinden 2863 sayılı Kanunun Tespit ve Tescil ile ilgili 7. Maddesi uyarınca sınırları ekli harita üzerine belirlendiği şekliyle, I.(Birinci) Derece Arkeolojik Sit Alanı olarak güncellenmesinin uygun olduğuna, hazırlanan tescil fişinin uygun olduğuna,

Tapu Müdürlüğüne, ekli kadastral haritada belirtilen; 3098, 3100, 3118, 3119, 3120, 3121, 3209, 3224, 3582, 3583 nolu parsellerin tapu kütüğünün beyanlar hanesine “Tamamı I. Derece Arkeolojik Sit Alanıdır” şerhinin, konulmasına, 3043, 3097, 3103, 3104 nolu parsellerin tapu kütüğünün beyanlar hanesine “Bir kısmı I. Derece Arkeolojik Sit Alanıdır” şerhinin, konulmasına,

“Tadım Höyüğü” nün bulunduğu alanın koruma esasları ve kullanma şartlarının, 2863 sayılı Kanunun 17. Maddesi gereğince Kültür ve Tabiat Varlıklarını Koruma Yüksek Kurulu’nun Arkeolojik sitler koruma ve kullanma koşulları başlıklı 05.11.1999 gün ve 658 sayılı ilke kararının I. Maddesinde belirtilen hususlar çerçevesinde belirlenmesine,

-Kaçak kazıların önlenmesini sağlayıcı tedbirlerin ilgili idarelerce alınmasına, karar verildi.



İli
İlçesi
Mah./Köy
Alan

ELAZIĞ
MERKEZ
TADİM
TADİM HÖYÜĞÜ

Tamamı Sit Alanında Kalan Ada/Parsel : 0/3098, 0/3100, 0/3118, 0/3119, 0/3120, 0/3121, 0/3209, 0/3224, 0/3582, 0/3583
Bir Kısmı Sit Alanında Kalan Ada/Parsel : 0/3043, 0/3097, 0/3103, 0/3104



— I. DERECE ARKEOLOJİK SİT SINIRI
— PARSEL SINIRI

ED50-3-39 KOOR.

Nokta No	Y	X
H1	514980.362	4271294.681
H2	515010.683	4271303.482
H3	515032.692	4271307.924
H4	515060.226	4271312.701
H5	515088.855	4271309.701
H6	515138.222	4271290.737
H7	515147.945	4271237.129
H8	515152.074	4271224.166
H9	515152.099	4271199.520
H10	515100.869	4271180.101
H11	515047.370	4271179.473
H12	515007.624	4271208.310
H13	514988.779	4271248.111
H14	514986.414	4271273.588

ED50-6-39 KOOR.

Nokta No	Y	X
H1	514974.370	4269586.163
H2	515004.679	4269594.961
H3	515026.679	4269599.401
H4	515054.202	4269604.176
H5	515082.820	4269601.177
H6	515132.166	4269582.220
H7	515141.886	4269528.634
H8	515146.013	4269515.676
H9	515146.038	4269491.040
H10	515094.829	4269471.629
H11	515041.351	4269471.001
H12	515001.621	4269499.827
H13	514982.783	4269539.611
H14	514980.419	4269565.079



Diyarbakır Kültür Varlıkları
Koruma Bölge Kurulunun
26.10.2021 tarih ve 8965.
Sayılı Karar Eki dir.

AT
W. Bayal
J. J.
K. K.
A.