

**T.C.**  
**KÜLTÜR VE TURİZM BAKANLIĞI**  
**DIYARBAKIR KÜLTÜR VARLIKLARINI**  
**KORUMA BÖLGE KURULU**  
**KARAR**

**Tarihi ve No.** :26/10/2021-336  
**Karar Tarihi ve No.** :26/10/2021-8767  
**Dosya No** :23.00.574

**Toplantı Yeri**  
**DIYARBAKIR**

Elazığ İli, Merkez İlçesi, Aşvan Köyü, Taksi Kale Mevkii'nde tespit edilen tapulama harici alana ait ekli koordinatlı haritada sınırları belirtilen "Aşvan Höyük" ün tescil talebine ilişkin; Elazığ Valiliği İl Kültür ve Turizm Müdürlüğü'nün 10.08.2021 tarih ve E.1584711 sayılı yazısı ve eki , , ilgili kurum görüşlerinin istendiği Diyarbakır Kültür Varlıklarını Koruma Bölge Kurulu Müdürlüğü'nün 17.08.2021 tarih ve E.1630463 sayılı yazısı, , İller Bankası Anonim Şirketi, Mekansal Planlama Daire Başkanlığının 31.08.2021 tarih ve 542544 sayılı yazısı, Karayolları 8. Bölge Müdürlüğü'nün 31.08.2021 tarih ve 542544 sayılı yazısı, Elazığ İl Tarım ve orman Müdürlüğü'nün 08.09.2021 tarih ve 2597316 sayılı yazısı, Tarım ve Orman Bakanlığı Devlet Su İşleri Genel Müdürlüğü 9. Bölge Müdürlüğü'nün 20.09.2021 tarih ve 1595366 sayılı yazısı, Diyarbakır Kültür Varlıklarını Koruma Bölge Kurulu Müdürlüğü uzmanlarının hazırladığı 18.10.2021 tarih ve E.997590 sayılı dosya inceleme raporu okundu. Ekleri (Tescil Fişi, Kadastral Harita) ile konuya ilişkin bilgi belgeler incelendi. Yapılan görüşmeler sonunda;

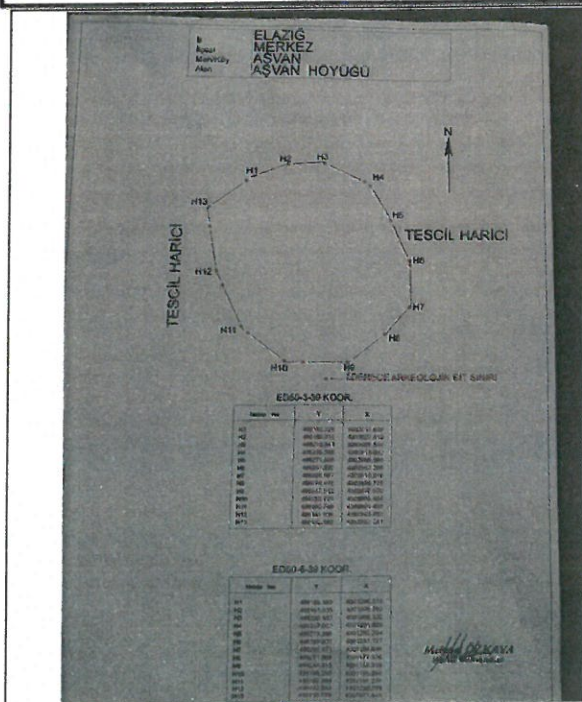
Elazığ İli, Merkez İlçesi, Aşvan Köyü, Taksi Kale Mevkii'nde tespit edilen tapulama harici alana ait ekli koordinatlı haritada sınırları belirtilen "Aşvan Höyük" Korunması Gerekli Kültür Varlığı özelliği gösterdiğinden, 2863 sayılı kanunun Tespit ve Tescil ile ilgili 7. Maddesi uyarınca sınırları ekli krokide belirlendiği şekli ile I. Derece Arkeolojik sit olarak tesciline, hazırlanan tescil fişinin uygun olduğuna,

-“Aşvan Höyük” ün bulunduğu alanın koruma esasları ve kullanma şartlarının, 2863 sayılı Kanunun 17. Maddesi gereğince Kültür ve Tabiat Varlıklarını Koruma Yüksek Kurulu'nun Arkeolojik Sitler koruma ve kullanma koşulları başlıklı 05.11.1999 gün ve 658 sayılı ilke kararının I. Maddesinde belirtilen hususlar çerçevesinde belirlenmesine,

- “Aşvan Höyük’ ün sit sınırlarının tapulama harici alanda kalan bölümünde yapılacak yeni bir sınırlandırma ve parsel ihdasında “Korunması Gerekli Taşınmaz Kültür Varlıklarının ve Sitlerin Tespit ve Tescili Hakkında Yönetmeliğinin” Tescil İşlemlerine ilişkin 8. maddesi gereğince Diyarbakır Kültür Varlıklarını Koruma Bölge Kurulu'ndan izin alınması gerektiğine,

-Aşvan Höyüğü'nün sit sınırları içerisinde yapılacak olan her türlü fiziki ve inşai (ifraz, tevhit, imar uygulaması dahil) uygulama öncesinde Koruma Bölge Kurulu'ndan izin alınması gerektiğine, karar verildi.

AVRUPA KONSEYİ	DOĞAL VE KÜLTÜREL VARLIKLARI KORUMA ENVANTERİ	D.K.V.K.E.	SİT	ENVANTER NO	
T Ü R K İ Y E	KÜLTÜR VARLIKLARI VE MÜZELER GENEL MÜDÜRLÜĞÜ			HARİTA NO	
İLİ	Elazığ	İLÇESİ ;	Merkez	MAH - KÖY: Aşvan	PAFTA : ADA PARSEL
ADI :	AŞVAN HÖYÜK				
GENEL TANIM: Elazığ İli, Merkez, Aşvan köyü yerleşim alanının 1 km kadar kuzeyinde ,keban barajının kıyı şeridinde yer almaktadır. Höyük doğu-batı yönlü yaklaşık 220 m. Kuzey-güney yönlü 120 metrelik bir yayılım alanı var olup yaklaşık 10 metrelik bir yüksekliğe sahiptir. Höyük yüzeyinde demir çağı, roma dönemi ve islami dönem özelliklerini yansıtan seramik parçalarına rastlanmıştır. Höyüğün herhangi bir tahribata uğramadığı da gözlemlenmiştir.					
ŞİMDİKİ TEHLİKELER:	Sular yükseldiğinde suyun altında kalabilir.				
ŞİMDİKİ DURUM :	Alanda herhangi bir tahribat gözlemlenmemiştir.				
ŞİT POTANSİYELİ :	I.Derece Arkeolojik Sit Alanı.			KORUMA DERECESİ	I.Derece
ŞİMDİKİ KORUMA :	Herhangi bir koruma önlemi bulunmamaktadır.			HAZIRLAYANLAR	18.10.2021
ÖNERİLEN KORUMA :	Uyarı levhalarının konulması.			Ali EREK (Arkeolog)	<i>[Signature]</i>
YAYIN DİZİSİ ;				Yılmaz ERGİ (Arkeolog)	<i>[Signature]</i>
GÖZLEMLER :	keban Barajı kıyı şeridinde kaldığı gözlemlenmiştir.			Kontrol Eden:	
				Mehriban KARAASLAN (Bölge Kurulu Müdürü)	<i>[Signature]</i>
				KORUMA KURULU KARARLARI	
				KORUMA KURULU ONAYI	





Diyarbakır Kültür Varlıkları  
Koruma Bölge Kurulunun  
26/10/2021 tarih ve ...  
Sayılı Kararı Eki dir.



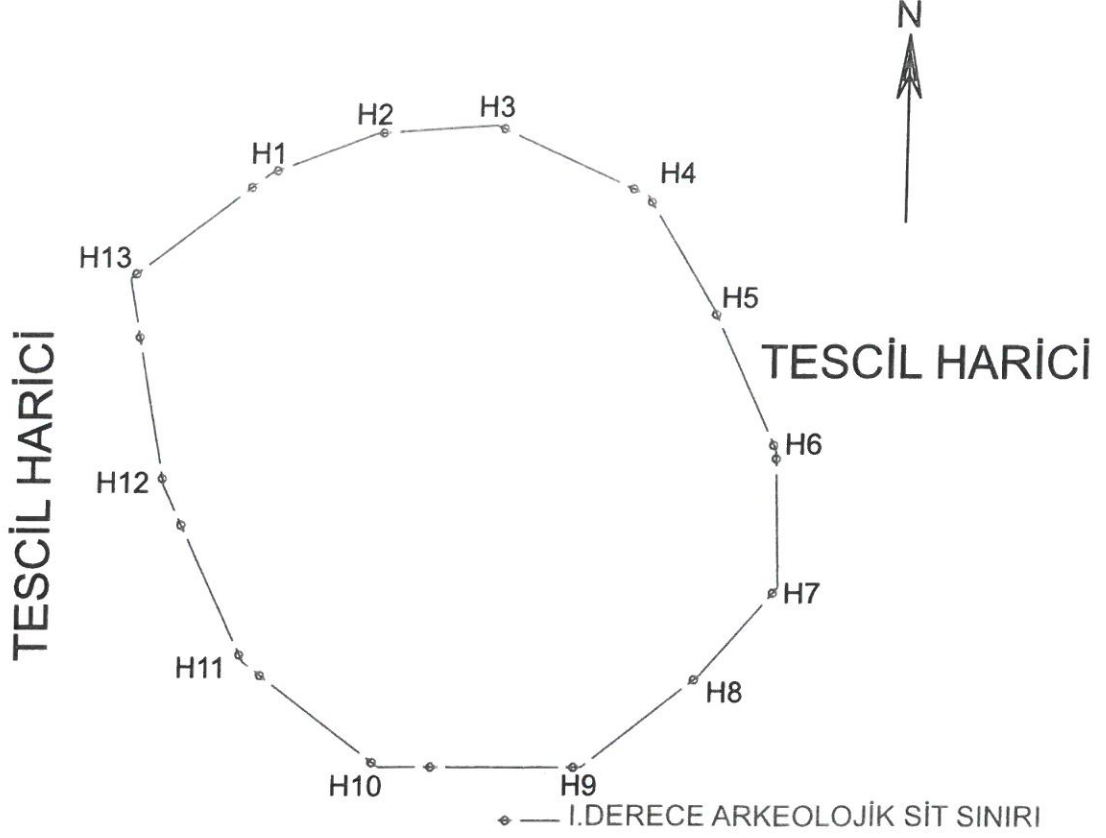
*[Handwritten signature]*





İli  
İlçesi  
Mah/Köy  
Alan

ELAZIĞ  
MERKEZ  
AŞVAN  
AŞVAN HÖYÜĞÜ



ED50-3-39 KOOR.

Nokta No	Y	X
H1	496165.276	4303017.826
H2	496190.311	4303027.413
H3	496219.341	4303029.544
H4	496255.562	4303013.032
H5	496271.808	4302986.398
H6	496287.522	4302952.308
H7	496288.587	4302919.816
H8	496270.476	4302898.775
H9	496242.512	4302876.670
H10	496193.773	4302876.404
H11	496160.748	4302901.439
H12	496141.039	4302943.253
H13	496132.182	4302992.741

ED50-6-39 KOOR.

Nokta No	Y	X
H1	496166.809	4301296.618
H2	496191.835	4301306.202
H3	496220.853	4301308.332
H4	496257.060	4301291.826
H5	496273.299	4301265.204
H6	496289.007	4301231.127
H7	496290.071	4301198.648
H8	496271.968	4301177.616
H9	496244.015	4301155.519
H10	496195.295	4301155.253
H11	496162.284	4301180.278
H12	496142.583	4301222.075
H13	496133.729	4301271.544



26/10/2024  
2024/10/26  
2024/10/26

Dr. Bayal  
Mehmet ÖZKAYA  
Harita Mühendisi