

T.C.
KÜLTÜR VE TURİZM BAKANLIĞI
DİYARBAKIR KÜLTÜR VARLIKLARINI
KORUMA BÖLGE KURULU
KARAR

Tarihi ve No. : 27.10.2021-337
Karar Tarihi ve No. : 27.10.2021-8811
Dosya No : 73.03.38

Toplantı Yeri
DİYARBAKIR

Şırnak İli, Güçlükonak İlçesi, Fındık Beldesi, Karşıyaka Mahallesi sınırları içerisinde Özel mülkiyete ait 210 ada, 22 ve 23 nolu parsellerde yer alan "Germık Değirmeninin" tescil talebine ilişkin; Şırnak İl Kültür ve Turizm Müdürlüğü'nün 11.03.2021 tarih ve 1210091 sayılı yazısı ve ekleri, Mardin İl Kültür ve Turizm Müdürlüğü'nün 16.03.2021 tarih ve 1222284 sayılı yazısı ve ekleri, ilgili kurum görüşlerinin istendiği Diyarbakır Kültür Varlıklarını Koruma Bölge Kurulu Müdürlüğü'nün 29.06.2021 tarih ve 1497869 sayılı yazısı ve eki, istenen kurum görüşlerinin iletildiği; Çevre ve Şehircilik Bakanlığı, Çevresel Etki Değerlendirmesi, İzin ve Denetim Genel Müdürlüğü'nün 05.07.2021 tarih ve 1240490 sayılı yazısı, DSİ 10. Bölge Müdürlüğü'nün 05.07.2021 tarih ve 1362668 sayılı yazısı, Çevre ve Şehircilik Bakanlığı, Tabiat Varlıklarını Koruma Genel Müdürlüğü'nün 13.07.2021 tarih ve 1328812 sayılı yazısı, Enerji ve Tabii Kaynaklar Bakanlığı'nın 14.07.2021 tarih ve 2021222833 sayılı yazısı, Karayolları 9. Bölge Müdürlüğü'nün 29.07.2021 tarih ve 510225 sayılı yazısı, İller Bankası Anonim Şirketi, Mekansal Planlama Daire Başkanlığı'nın 10.08.2021 tarih ve 27792 sayılı yazısı, Diyarbakır Kültür Varlıklarını Koruma Bölge Kurulu Müdürlüğü'nün 29.06.2021 tarih ve 1497872 sayılı yazısı ile istenen kadastro bilgilerinin iletildiği, Şırnak Kadastro Müdürlüğü'nün 02.07.2021 tarih ve 1825424 sayılı yazısı ve eki ile Diyarbakır Kültür Varlıklarını Koruma Bölge Kurulu Müdürlüğü'nün 29.06.2021 tarih ve E.815004 sayılı uzman raporu, okundu. Ekleri (Tescil Fişi, Kadastral Harita) ile konuya ilişkin bilgi belgeler incelendi. Yapılan görüşmeler sonunda;

Şırnak İli, Güçlükonak İlçesi, Fındık Beldesi, Karşıyaka Mahallesi sınırları içerisinde Özel mülkiyete ait 210 ada, 22 ve 23 nolu parsellerde bulunan, herhangi bir sit alanında kalmayan, karar eki krokide koordinatlarla yeri belirtilen Germık Değirmeni, 2863 sayılı Kanununun 6. maddesi ile Korunması Gerekli Taşınmaz Kültür Varlıklarının ve Sitlerin Tespit ve Tescili Hakkında Yönetmelik'in 4. Maddesinde belirtilen "Korunması Gerekli Taşınmaz Kültür Varlığı" niteliklerini gösterdiğinden, anılan Kanununun 7. maddesi kapsamında "Korunması Gerekli Taşınmaz Kültür Varlığı" olarak tesciline, yapı grubunun I.(birinci) Grup yapı olarak belirlenmesine, hazırlanan tescil fişinin uygun olduğuna;

-2863 sayılı Kanununun 8. Maddesi gereğince, korunma alanının ekli koordinatlı krokide işaretlendiği şekilde belirlenmesine,

-13.03.2012 tarih ve 28232 Resmi Gazetede yayımlanarak yürürlüğe giren "Korunması Gerekli Taşınmaz Kültür Varlıklarının ve Sitlerin Tespit ve Tescili Hakkında Yönetmelik" gereği, ilgili Tapu Müdürlüğünce Şırnak İli, Güçlükonak İlçesi, Fındık Beldesi, Karşıyaka Mahallesi sınırları içinde, özel mülkiyete ait 210 ada, 22 ve 23 nolu parsellerinin tapu kütüğü beyanlar hanesine "Bir Kısmı Korunması Gerekli I. Grup Taşınmaz Kültür Varlığı ve Korunma Alanıdır" şerhinin, 210 ada, 21 ve 29 nolu parsellerin tapu kütüğü beyanlar hanesine ise "Bir Kısmı Korunması Gerekli I. Grup Taşınmaz Kültür Varlığı Korunma Alanıdır" şerhinin bırakılmasına ve işlem sonucuna ilişkin bilgi, belgelerin Diyarbakır Kültür Varlıklarını Koruma Bölge Kurulu Müdürlüğüne iletilmesine;

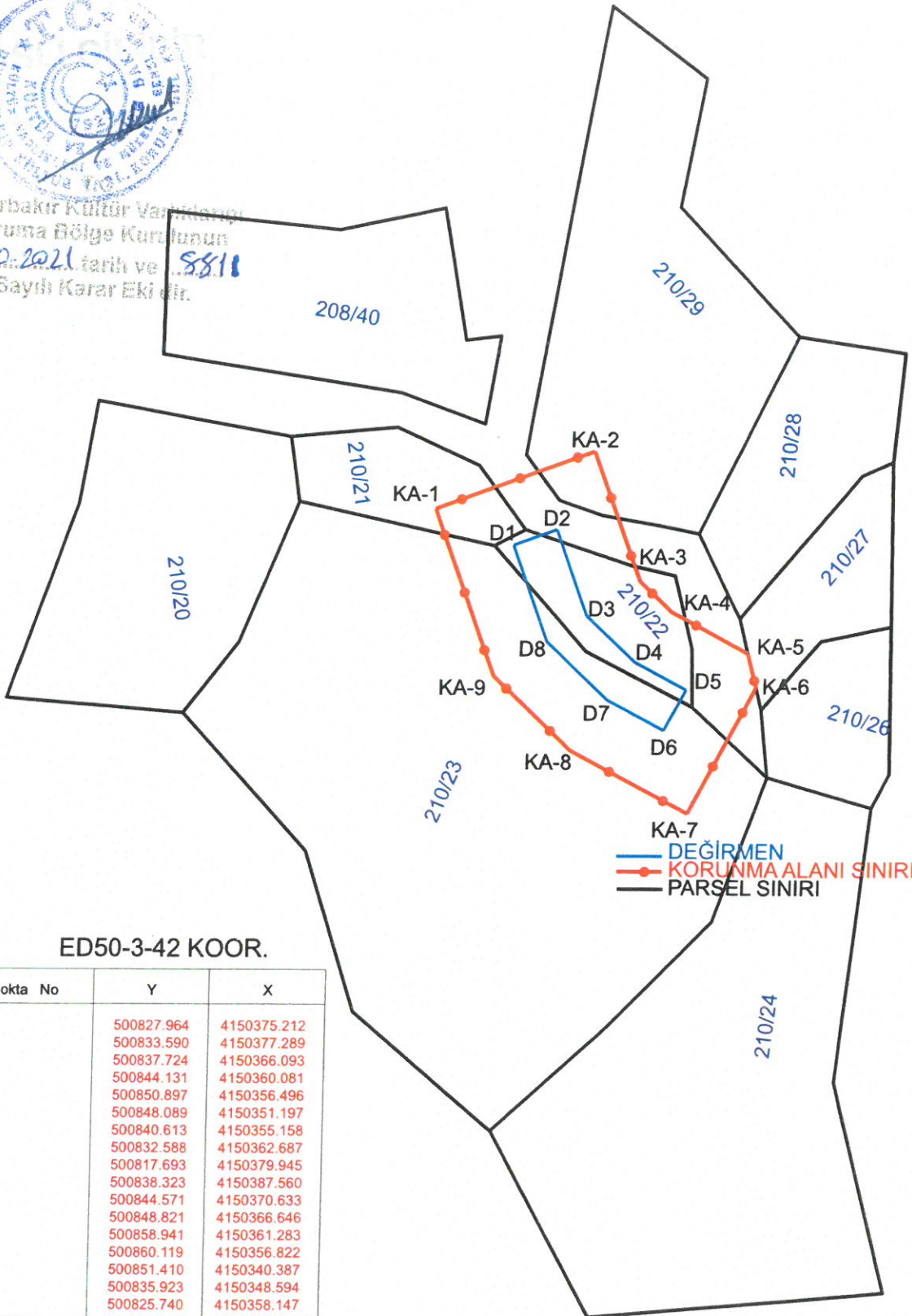
-Germık Değirmeninin korunma alanı sınırları içerisinde yapılacak olan her türlü fiziki ve inşai (ifraz, tevhit, imar uygulaması dâhil) uygulama öncesinde Diyarbakır Kültür Varlıklarını Koruma Bölge Kurulundan izin alınması gerektiğine karar verildi.

İli SİRNAK
İlçesi GÜÇLÜKONAK
Mah/Köy KARŞIYAKA(KIRKAĞAÇ)
Alan GERMİK DEĞİRMENİ VE KORUNMA ALANI

Değirmen Ada/Parsel : 210/22, 210/23
Bir Kısmı Korunma Alanında Kalan Ada/Parsel : 210/21, 210/22, 210/23, 210/29



Diyarbakir Kültür Varlıkları
Koruma Bölge Kurulunun
27.10.2021 tarih ve 8811
Sayılı Karar Eki dir.



ED50-3-42 KOOR.

Nokta No	Y	X
D1	500827.964	4150375.212
D2	500833.590	4150377.289
D3	500837.724	4150366.093
D4	500844.131	4150360.081
D5	500850.897	4150356.496
D6	500848.089	4150351.197
D7	500840.613	4150355.158
D8	500832.588	4150362.687
KA-1	500817.693	4150379.945
KA-2	500838.323	4150387.560
KA-3	500844.571	4150370.633
KA-4	500848.821	4150366.646
KA-5	500858.941	4150361.283
KA-6	500860.119	4150356.822
KA-7	500851.410	4150340.387
KA-8	500835.923	4150348.594
KA-9	500825.740	4150358.147

Handwritten signature and name: Ali W. Bayal

Mehmet ÖZKAYA
Harita Mühendisi

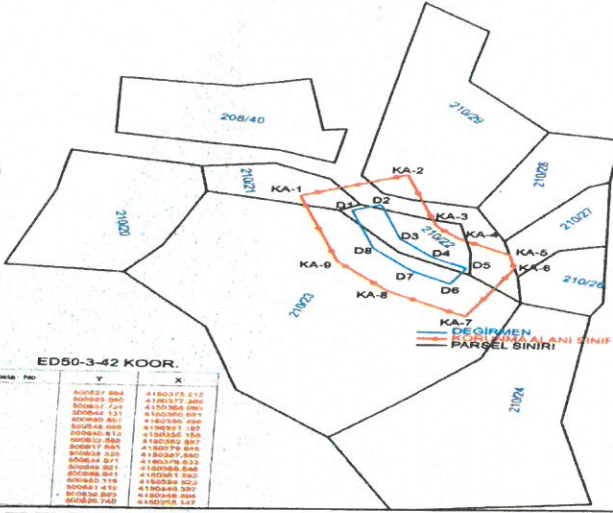
AVRUPA KONSEYİ	DOĞAL VE KÜLTÜREL VARLIKLARI KORUMA ENVANTERİ (D.K.V.K.E)	ANIT	ENVANTER NO:		
TÜRKİYE	KÜLTÜR VARLIKLARI VE MÜZELER GENEL MÜDÜRLÜĞÜ		HARİTA NO:		
İLİ: ŞIRNAK	İLÇESİ: GÜÇLÜKONAK	MAHALLE/KÖY: FINDIK-KARŞIYAKA	KORUMA DERECESESİ	ANITSAL	1 2 3
SOKAK VE KAPI NO:		KADASTRO: ADA: 210 PARSEL:22-23	ÇEVRESEL	1 2 3	
ADI : AŞE GERMİK DEĞİRMENİ	YAPTIRAN:	YAPAN:	MİMARİ ÇAĞI:		
	YAPIM TARİHİ:	KİTABE:	VAKFİYE:		

GENEL TANIM: Güçlükonak İlçesi'nin yaklaşık 12 km doğusunda, Karşıyaka Köyünün 500 m güneyinde yer almaktadır.


KORUNMUŞLUK DURUMU: KÖTÜ	TAŞIYICI YAPI: KÖTÜ	CEPHE DURUMU: KÖTÜ	ÖRTÜ DURUMU: KÖTÜ	İÇ YAPI DURUMU: KÖTÜ	BEZEME DURUMU: -	RUTUBET DURUMU:-
--------------------------	---------------------	--------------------	-------------------	----------------------	------------------	------------------

VAZİYET PLANI:

ŞIRNAK
GÜÇLÜKONAK
KARŞIYAKA KIRKAĞAÇ
GERMİK DEĞİRMENİ VE KORUNMA ALANI
210/22, 210/23
Değerlendirme Alanı: 210/22, 210/22, 210/23, 210/29



FOTOĞRAF:



GÖZLEMLER:

BUGÜNKÜ SAHİBİ: Özel Mülkiyet

BAKIMINDAN SORUMLU OLAN:

YAPILAN ONARIMLAR:

AYRINTILI TANITIM: Germik Değirmeni, Güçlükonak İlçesi'nin yaklaşık 12 km doğusunda, Karşıyaka Köyünün 500 m güneyinde yer almaktadır. Kuzey-güneydoğu doğrultusunda uzanan yaklaşık 8 m uzunluğunda ve kesme taşlarla örülmüş su kanalı görülmüştür. Hazne kısmının da kesme taşlarla örülmüş olduğu görülmüş olup yaklaşık 1x1 m ebatlarında ve 3 m derinliğinde dıştan moloz taşlarla örülmüş 1 adet su haznesi bulunmaktadır. Kısmi bir tahribat olduğu tespit edilmiştir.

TEKNİK BİLGİLER:	ISITMA SİSTEMİ:	
	KANALİZASYON:	
	SU:	
	ELEKTRİK:	

ÖZGÜN KULLANIMI: Değirmen

BUGÜNKÜ KULLANIMI: Değirmen (Kullanılmıyor)

ÖNERİLEN KULLANIMI: Değirmen

HAZIRLAYANLAR:

Yılmaz ERGİ (Arkeolog)

Hüseyin GÜLER (Arkeolog)

Ahmet DEMİR (Arkeolog)

04.10.2021

KONTROL EDEN:

Mehriban KARAASLAN

Bölge Kurulu Müdürü



Diyarbakır Kültür Varlıkları
Koruma Bölge Kurulunun
27.10.2021 tarih ve 581
Sayılı Karar Eki dir.

YAYIN DİZİNİ :

- 1-
- 2-
- 3-
- 4-

EKLER :

RAPOR X

FOTOĞRAF X

HARİTA X

KROKİ X

KİTABE

VAKFİYE

TESCİL :

KARAR NO :

KARAR TARİHİ :

ŞAHİN A. Bayar J. J. Bayar

