

T.C.
KÜLTÜR VE TURİZM BAKANLIĞI
DIYARBAKIR KÜLTÜR VARLIKLARINI
KORUMA BÖLGE KURULU
KARAR

Tarihi ve No. : 27.10.2021-337
Karar Tarihi ve No. : 27.10.2021-8820
Dosya No : 73.03.47

Toplantı Yeri
DIYARBAKIR

Şırnak İli, Güçlükönak İlçesi, Akdizgin Köyü sınırları içerisinde mülkiyeti Maliye Hazinesine ait orman vasıflı 102 ada, 135 parsel ve 101 ada, 1 parsellerde yer alan “Ulye Şeyhan Yerleşimi” nin tescil talebine ilişkin; Şırnak İl Kültür ve Turizm Müdürlüğünün 11.03.2021 tarih ve 1210091 sayılı yazısı ve ekleri, Mardin İl Kültür ve Turizm Müdürlüğünün 16.03.2021 tarih ve 1222284 sayılı yazısı ve ekleri, ilgili kurum görüşlerinin istendiği Diyarbakır Kültür Varlıklarını Koruma Bölge Kurulu Müdürlüğü’nün 30.06.2021 tarih ve 1502497 sayılı yazısı ve eki, istenen kurum görüşlerinin iletildiği; Çevre ve Şehircilik Bakanlığı, Çevresel Etki Değerlendirmesi, İzin ve Denetim Genel Müdürlüğünün 07.07.2021 tarih ve 1283139 sayılı yazısı, DSİ 10. Bölge Müdürlüğünün 13.07.2021 tarih ve 1404240 sayılı yazısı, Enerji ve Tabii Kaynaklar Bakanlığı’nın 14.07.2021 tarih ve 2021222823 sayılı yazısı, Van Çevre ve Şehircilik İl Müdürlüğünün 28.07.2021 tarih ve 1381604 sayılı yazısı, Şırnak Valiliği, İmar ve Kentsel İyileştirme Müdürlüğünün 30.07.2021 tarih ve 6477 sayılı yazısı, Karayolları 9. Bölge Müdürlüğünün 30.07.2021 tarih ve 511111 sayılı yazısı, İller Bankası Anonim Şirketi, Mekansal Planlama Daire Başkanlığının 18.08.2021 tarih ve 28967 sayılı yazısı, Diyarbakır Kültür Varlıklarını Koruma Bölge Kurulu Müdürlüğü’nün 30.06.2021 tarih ve 1502536 sayılı yazısı ile istenen kadastro bilgilerinin iletildiği, Şırnak Kadastro Müdürlüğünün 03.08.2021 tarih ve 2008448 sayılı yazısı ve eki ile Diyarbakır Kültür Varlıklarını Koruma Bölge Kurulu Müdürlüğü’nün 29.06.2021 tarih ve E.818245 sayılı uzman raporu, okundu. Ekleri (Tescil Fişi, Kadastral Harita) ile konuya ilişkin bilgi belgeler incelendi. Yapılan görüşmeler sonunda;

Şırnak İli, Güçlükönak İlçesi, Akdizgin Köyü sınırları içerisinde mülkiyeti Maliye Hazinesine orman vasıflı ait 102 ada, 135 parsel ve 101 ada, 1 parsellerde bulunan, herhangi bir sit alanında kalmayan, karar eki krokide koordinatlarla yeri belirtilen “Ulye Şeyhan Yerleşimi” nin, 2863 sayılı kanunun Tespit ve Tescil ile ilgili 7. Maddesi uyarınca sınırları ekli krokide belirlendiği şekli ile I.(Birinci) Derece Arkeolojik Sit olarak tesciline, hazırlanan tescil fişinin uygun olduğuna,

Tapu Müdürlüğünce, ekli kadastral haritada belirtilen; 102 ada, 135 parsel ve 101 ada, 1 parsellerin tapu kütüğünün beyanlar hanesine “Bir kısmı I. Derece Arkeolojik Sit Alanıdır” şerhinin konulmasına,

“Ulye Şeyhan Yerleşimi” nin bulunduğu alanın koruma esasları ve kullanma şartlarının, 2863 sayılı Kanunun 17. Maddesi gereğince Kültür ve Tabiat Varlıklarını Koruma Yüksek Kurulu’nun Arkeolojik sitler koruma ve kullanma koşulları başlıklı 05.11.1999 gün ve 658 sayılı ilke kararının I. Maddesinde belirtilen hususlar çerçevesinde belirlenmesine,

-Kaçak kazıların önlenmesini sağlayıcı tedbirlerin ilgili idarelerce alınmasına, karar verildi.

AVRUPA KONSEYİ	DOĞAL VE KÜLTÜREL VARLIKLARI KORUMA ENVANTERİ	D.K.V.K.E.	S İ T	ENVANTER NO	
T Ü R K İ Y E	KÜLTÜR VARLIKLARI VE MÜZELER GENEL MÜDÜRLÜĞÜ			HARİTA NO	
İli	ŞIRNAK	İLÇESİ: GÜÇLÜKONAK	Köy	AKDİZGİN	PAFTA : ADA:101-102 PARSEL: 1-135
ADI	ULYE ŞEYHA KAYA OYMA YERLEŞİMİ				

GENEL TANIM : Ulye Şeyhan Kaya Oyma Mekanları; Güçlükonak İlçesi'nin yaklaşık 12 km doğusunda, Karşıyaka Köyünün güneybatısında yaklaşık 3 km uzağında yer almaktadır. Vadinin güney yamacında doğu-batı yönü doğrultusunda uzanan, ana kayanın oyulması ile oluşturulmuş giriş katı ile birlikte 4 katlı, çok sayıda mekandan oluşmakta olup, katlar arasında basamaklı geçişler olduğu görülmüştür. Güney yönünde doğal nedenlerden dolayı ana kayada ayrılma ve derin çatlaklar oluşmuştur. 1. Katın orta kısmında mekânın mescid olarak kullanıldığı bilinmektedir. Bu bölümde ana kayanın güney duvarının mihrap nişi şeklinde oyulduğu gözlemlenmiştir. Mescid olarak kullanılan mekânın hemen üzerinde ikinci kattaki odanın tavanı ana kaya kubbe şeklinde oyulmuştur. Mekânların içinde mehtalif yerlerde nişler görülmüştür. Genel olarak yerleşimin belli bir plan dahilinde yapılmadığı, zaman içerisinde mekânların eklenmesiyle yapılmış olduğu görülmüştür.

ŞİMDİKİ TEHLİKELER : Doğal tahribat.

ŞİMDİKİ DURUM :

SİT POTANSİYELİ : Yüzeysel buluntuları yeterlidir.

ŞİMDİKİ KORUMA : yok

ÖNERİLEN KORUMA : I. derece arkeolojik sit olarak tescil edilerek bilimsel kazı başlatılması

YAYIN DİZİSİ :

GÖZLEMLER : Bilimsel kazı yapılması önemli verilere ulaşılmasını sağlayabilir

KORUMA DERECESESİ I. Derece Arkeolojik Sit

HAZIRLAYANLAR: 10.10.2021

Yılmaz ERGİ (Arkeolog)

Ahmet DEMİR (Arkeolog)

Hüseyin GÜLER (Arkeolog)


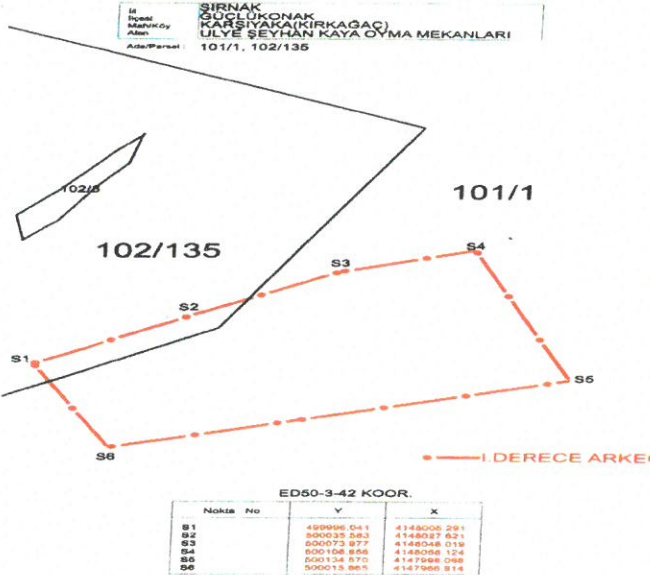
Kontrol Eden:

Mehriban KARAASLAN (Bölge Kurulu Müdürü)

KORUMA KURULU KARARLARI

KORUMA KURULU ONAYI

HARİTALAR, FOTOĞRAFLAR :



Diyarbakır Bölge Kurulu Varlıkları
Koruma Bölge Kurulunun
27.10.2021
Sayılı Kararıdır.

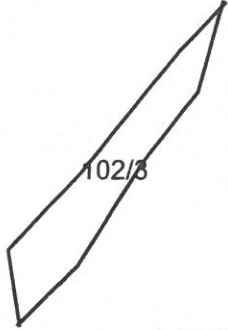
A17
C. Bayal
JF



İli
İlçesi
Mah./Köy
Alan


ŞIRNAK
GÜÇLÜKONAK
KARŞIYAKA(KIRKAĞAÇ)
ULYE ŞEYHAN KAYA OYMA YERLEŞİMİ

Ada/Parsel : 101/1, 102/135

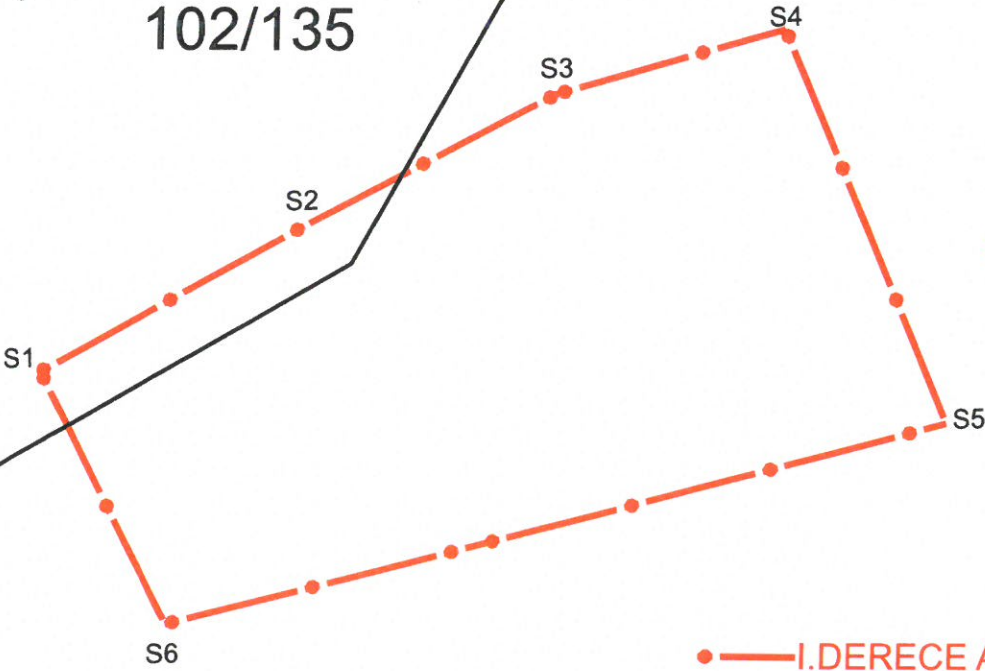


102/135

101/1



Diyarbakır Kültür Varlıkları
Koruma Bölge Kurulunun
27.10.2021 tarih ve 8820
Sayılı Karar Eki dir.



● I. DERECE ARKEOLOJİK SİT SINIRI
— PARSEL SINIRI

ED50-3-42 KOOR.

Nokta No	Y	X
S1	499996.041	4148005.291
S2	500035.583	4148027.621
S3	500073.977	4148048.019
S4	500108.656	4148058.124
S5	500134.570	4147998.088
S6	500015.865	4147966.814

ED50-6-45 KOOR.

Nokta No	Y	X
S1	234652.706	4150573.759
S2	234692.958	4150594.827
S3	234732.000	4150614.000
S4	234767.000	4150623.000
S5	234790.999	4150562.141
S6	234671.302	4150534.651

A17
Handwritten signature

Handwritten signature

Mehmet ÖZKAYA
Harita Mühendisi