

T.C.
KÜLTÜR VE TURİZM BAKANLIĞI
Kayseri Kültür Varlıklarını Koruma Bölge Kurulu
KARAR

Toplantı No ve Tarih :301-28.01.2021
Karar No ve Tarih :4976-28.01.2021

Toplantı Yeri
KAYSERİ

Kırşehir İli, Kaman İlçesi, Meşeköy Köyü, Yazıpınarı Mevkiinde bulunan özel mülkiyete ait olan tapunun 140 ada, 7 ve 9 nolu parselleri ile kadastro harici alanda Kaman Müze Müdürlüğü uzmanları tarafından tespit edilen “Meşeköy Kaya İçi Oda”nın III. derece arkeolojik sit alanı olarak tescil edilmesi konusunun Koruma Bölge Kurulunda değerlendirilmesi istemine ilişkin, Kırşehir Valiliği, İl Kültür ve Turizm Müdürlüğü’nün 13.01.2020 gün ve E.34898 sayılı yazı ve ekleri, Koruma Bölge Kurulu Müdürlüğü uzmanlarının 19.11.2020 tarih ve 479688 sayılı yerinde inceleme raporu, konuya ilişkin Kültür ve Turizm Bakanlığı, Yatırım ve İşletmeler Genel Müdürlüğü’nün 04.12.2020 tarih, 928125; Tarım ve Orman Bakanlığı, 9.Bölge Müdürlüğü’nün 22.12.2020 tarih, 3582966; Orman Genel Müdürlüğü. Ankara Orman Bölge Müdürlüğü’nün 21.12.2020 tarih, 2852022; Kırşehir Valiliği İl Kültür ve Turizm Müdürlüğü’nün 11.12.2020 tarih, 944892; Kırşehir Valiliği Çevre ve Şehircilik İl Müdürlüğü’nün 03.12.2020 tarih, 12235; Kırşehir Valiliği, İl Tarım ve Orman Müdürlüğü’nün 26.12.2020 tarih, 3339849;Kırşehir Valiliği, Kadastro Müdürlüğü’nün 03.12.2020 tarih, 3214267; Kaman Kaymakamlığı, Milli Emlak Şefliğinin 11.12.2020 tarih, 12603 sayılı kurum görüş yazıları, raportörünün 26.01.2021 tarih ve 577647 sayılı dosya inceleme raporu okundu, açıklamaları dinlendi, dosyasındaki bilgi ve belgeler incelendi, yapılan görüşme sonucunda;

Kırşehir İli, Kaman İlçesi, Meşeköy Köyü, Yazıpınarı Mevkiinde bulunan özel mülkiyete ait olan tapunun 140 ada, 7 ve 9 nolu parsellerin bir kısmı ile kadastro harici alanın bir kısmına isabet eden alan içerisinde Kaman Müze Müdürlüğü uzmanlarınca tespit edilen “Meşeköy Kaya İçi Oda”nın 2863 sayılı Yasanın 6. Maddesi kapsamına giren özellikler taşıması nedeniyle kararımız eki 1/500 ölçekli koordinatlı kadastral harita üzerinde işaretlendiği şekliyle I. derece arkeolojik sit alanı olarak tescil edilmesine ve bu doğrultuda hazırlanan sit fişinin uygun olduğuna,

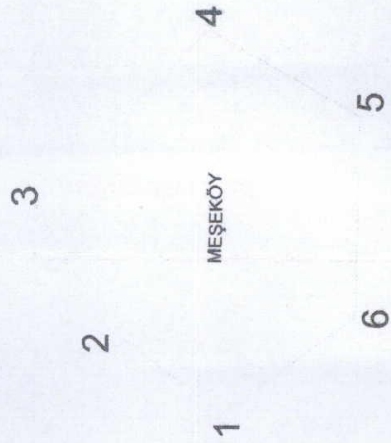
- Sit sınırlarının bir kısmının kaldığı Kırşehir İli, Kaman İlçesi, Meşeköy Köyünde bulunan tapunun 140 ada, 7 ve 9 nolu parselin pafta, fen klasörü ve tapu kütüğü beyanlar hanesine “**Bir Kısmı I. Derece Arkeolojik sit alanındır**” şerhinin ilgili tapu ve kadastro müdürlüklerince verilmesine,
- Sit sınırlarının bir kısmının isabet ettiği kadastro harici alanda yeni bir parsel ihdası veya sınırlandırma yapılması durumunda Koruma Bölge Kurulundan izin alınmasına,
- Sit sınırları içerisinde Kültür ve Tabiat Varlıklarını Koruma Yüksek Kurulu’nun 05.11.1999 gün ve 658 sayılı ilke kararının I. derece arkeolojik sit alanlarına ilişkin 1. maddesinde belirtilen Koruma ve Kullanma Koşullarının geçerli olduğuna,
- Sit alana ilişkin ilgili kurumlar tarafından süresi içinde Koruma Amaçlı İmar Planı hazırlanmasına karar verildi.

ASLI GİBİDİR

AVRUPA KONSEYİ	DOĞAL VE KÜLTÜREL VARLIKLARI KORUMA ENVANTERİ	D.K.V.K.E.	SİT	30	
TÜRKİYE	KÜLTÜR VARLIKLARI VE MÜZELER GENEL MÜDÜRLÜĞÜ				
İLİ:	Kırşehir	İLÇESİ:	Kaman	MAHALLE KÖY VEYA MEVKİİ:	Meşeköy
KADASTRO:	Koordinatlar	PAFTA:	ADA: 140	PARSEL: 2	ve 9 nolu parseller
ADI:	Meşeköy Kaya İçi Oda				ve 9 nolu parseller kadastro haritası alanı
GENEL TANIM :					
Kırşehir İli, Kaman İlçesi, Meşeköy'de, Meşeköy'ün yaklaşık 5 km Kuzeyinde, üzerinde yer yer kaya kütlelerinin bulunduğu çevresine göre nispeten yüksek bir alanda yer almaktadır. Söz konusu ana kaya kütleleri ise bu alanın başlangıç kısmında ve kuzeydoğu yönünde bulunmaktadır. Ana kaya kütlelerinin kuzey tarafında 1x1.20 m. ölçülerinde bir giriş ve girişten sonra 4x3x2 m. ölçülerinde bir oda bulunmaktadır. Ana kaya kütleleri üzerinde görülen havalandırma delikleri bu odanın yaşam alanı olarak kullanıldığını göstermektedir. Oda içerisinde yer yer kaçak kazı izleri vardır.					
ŞİMDİKİ TEHLİKELER : Doğal tahribata açıktır. Kaçak kazı tehlikesi bulunmaktadır.					
ŞİMDİKİ DURUM : Herhangi bir koruma yoktur.					
SİT POTANSİYELİ : 3. Derece Arkeolojik Sit özelliği vardır.			KORUMA DERESESİ : 3. Derece Arkeolojik Sit.		
ŞİMDİKİ KORUMA : Yok			HAZIRLAYANLAR : 09.01.2020 İzzet ESEN (Arkeolog/M.Müdürü)-Ömer KOÇ (Arkeolog)		
ÖNERİLEN KORUMA : Yerel makamlarca koruma önlemlerinin alınması, rutin devriye kontrollerinin yapılması gerekmektedir.			KONTROL EDEN : İzzet ESEN 09.01.2020 Müze Müdürü		
YAYIN DİZİSİ :			G.M.E.E.A.Y.K. KARARLARI NO. : / / 202...		
GÖZLEMLER :			REVİZYON G.M.E.E.A.Y.K ONAYI: 28 / 1 / 2021		

HARİTALAR, FOTOĞRAFLAR :

ED50-6 DERECE		ED50-3 DERECE	
X	Y	X	Y
4345845.48	570047.31	4347584.51	570075.34
4345853.89	570053.73	4347592.92	570081.76
4346859.56	570063.18	4347598.60	570091.22
4345846.43	570076.26	4347585.47	570104.33
4345835.11	570069.83	4347574.14	570097.87
4345835.44	570054.88	4347574.47	570082.92



Kayseri Kültür Varlıklarının
Koruma Bölge Kurulunun
28.01.2021 Gün ve 4976 Sayılı
karar ekidir.



Alana Güneyden Bakış



Doğudan Alana Genel Bakış



Genel Görünüm



Kapı Giriş Kısmı



Oda İçi Görünüm




Giriş Kapısı İçerden Görünüm



Oda İçi Görünüm



Havalandırma Delikleri



Havalandırma Delikleri

Ö

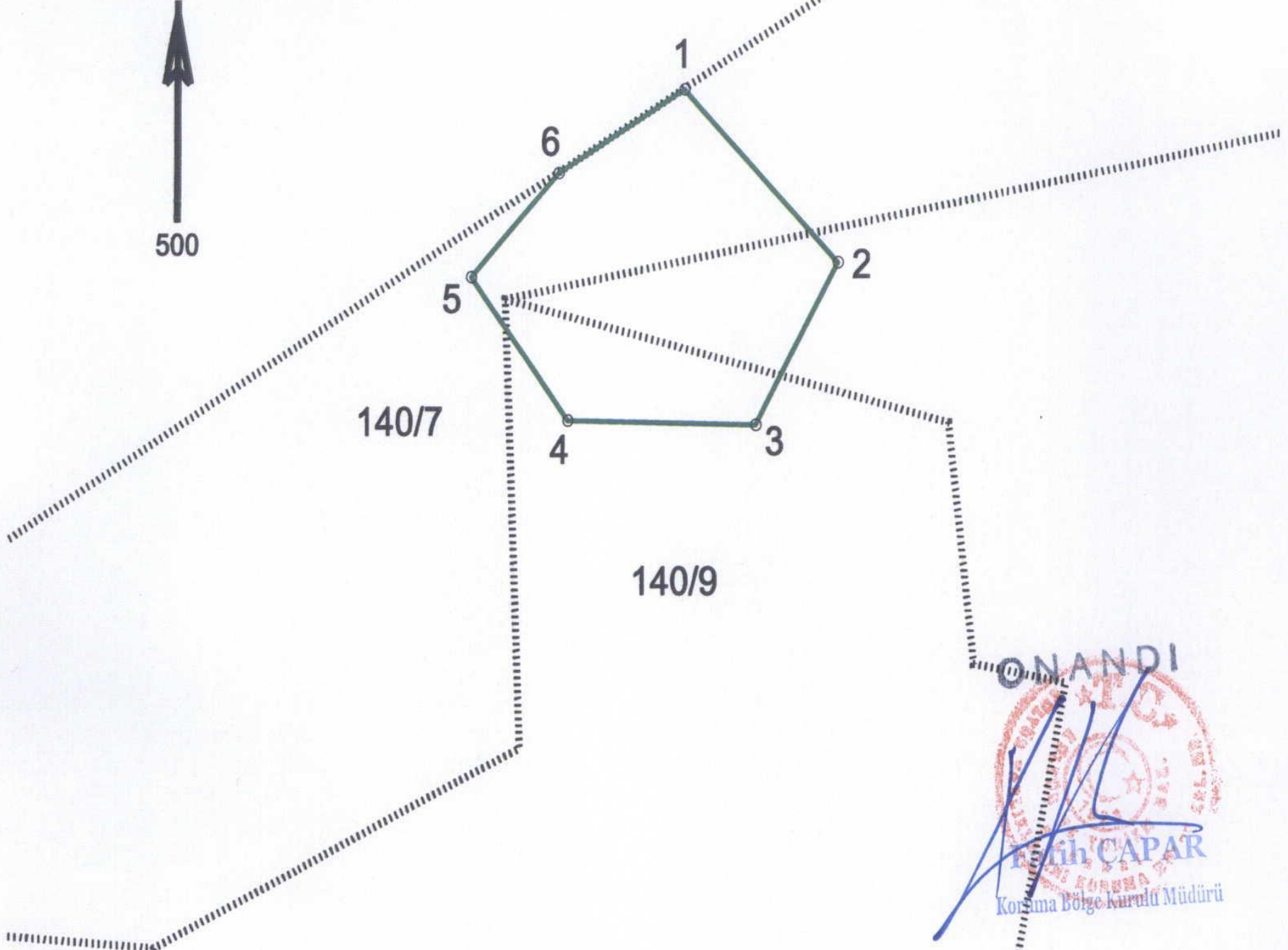
KIRŞEHİR İLİ, KAMAN İLÇESİ, MEŞEKÖY KÖYÜ

1
2
3
4
5
6

MEŞEKÖY KAYA İÇİ ODA

III.(ÜÇ) DERECE ARKEOLOJİK SİT ALANI

— III. derece arkeolojik sit alanı sınırı
..... parsel sınırı



ONANDI
KAYSERİ KÜLTÜR VARLIKLARININ
KORUMA BÖLGE KURULU
Fahri CAPAR
Koruma Bölge Kurulu Müdürü

3 derece itrf-96 koordinatlar

Nokta No	Y	X
1	570062.99	4347414.69
2	570075.17	4347402.52
3	570068.71	4347391.19
4	570053.76	4347391.52
5	570046.18	4347401.56
6	570053.01	4347408.84

Kayseri Kültür Varlıklarının
Koruma Bölge Kurulunun
28.01.2021 Gün ve 6.326 Sayılı
karar ekidir.

3 derece itrf-96 koordinat sisitemine göre hazırlanmıştır.