

**T.C.**  
**KÜLTÜR VE TURİZM BAKANLIĞI**  
Kayseri Kültür Varlıklarını Koruma Bölge Kurulu

**KARAR**

**Toplantı no ve tarih:** 301 – 28.01.2021  
**Karar no ve tarih :** 4981- 28.01.2021

**Toplantı Yeri**  
**KAYSERİ**

Nevşehir ili, Hacıbekaş ilçesi, Karaburna Köyü sınırları içinde, tapunun 4039 nolu mera parselinin bir kısmında kalan iki (2) adet tümülüsün I.derece Arkeolojik sit alanı olarak tescil edilme konusunun Koruma Bölge Kurulunda değerlendirilmesi istemine ilişkin Kayseri Kültür Varlıklarını Koruma Bölge Kurulu Müdürlüğü uzmanlarının 23.11.2020 tarih, 483405 sayılı yerinde inceleme raporu, konuya ilişkin Kültür ve Turizm Bakanlığı, Yatırım ve İşletmeler Genel Müdürlüğü 14.12.2020 tarih, 951496, Tarım ve Orman Bakanlığı, 8. Bölge Müdürlüğü, Nevşehir Şube Müdürlüğü 03.12.2020 tarih, 3423161, Nevşehir Çevre ve Şehircilik İl Müdürlüğü'nün 25.11.2020 tarih, 16042, Nevşehir İl Tarım ve Orman Müdürlüğü'nün 25.11.2020 tarih, 3328049, Kayseri Orman Bölge Müdürlüğü'nün 25.12.2020 tarih, 2889299, Enerji ve Tabii Kaynaklar Bakanlığı, Maden ve Petrol İşleri Genel Müdürlüğü'nün 19.01.2021 tarih, 2021027048 sayılı kurum görüş yazıları, Koruma Bölge Kurulu Müdürlüğü uzmanlarının 23.11.2020 tarih ve 483405 sayılı yerinde inceleme raporu, raportörünün 22.01.2021 tarih ve 572328 sayılı dosya inceleme raporu okundu, açıklamaları dinlendi, dosyasındaki bilgi ve belgeler incelendi, yapılan görüşme sonucunda;

Nevşehir ili, Hacıbekaş ilçesi, Karaburna Köyü sınırları içinde, tapunun 4039 nolu mera parselinin bir kısmında kalan Karaburna Tümülüsleri olarak adlandırılan iki (2) adet tümülüsün;

- 2863 sayılı Yasanın 6. Maddesi kapsamına giren özellikler taşıması nedeniyle kararımız eki 1/2000 ölçekli haritada gösterildiği şekliyle I. Derece arkeolojik sit alanı olarak tescil edilmesine ve bu doğrultuda hazırlanan sit fişinin uygun olduğuna,
- Nevşehir ili, Hacıbekaş ilçesi, Karaburna Köyünde, bir kısmında sit alanı sınırları kalan 4039 nolu mera vasıflı parselin pafta, fen klasörü ve tapu kütüğü beyanlar hanesine **“bir kısmı I. Derece Arkeolojik sit alanıdır”** şerhinin ilgili Tapu ve Kadastro Müdürlüklerince 13.03.2012 tarih ve 28232 sayılı Resmi Gazetede yayımlanarak yürürlüğe giren “Korunması Gerekli Taşınmaz Kültür Varlıklarının ve Sitlerin Tespit ve Tescili Hakkında Yönetmelik” gereği verilmesine,
- Sit sınırları içerisinde Kültür ve Tabiat Varlıklarını Koruma Yüksek Kurulu'nun 05.11.1999 gün ve 658 sayılı ilke kararının I. derece arkeolojik sit alanlarına ilişkin 1. Maddesinde belirtilen Koruma ve Kullanma Koşullarının geçerli olduğuna,
- Sit alanı sınırları içerisinde süresi içinde ilgililerince Koruma Amaçlı İmar Planı hazırlanmasına,
- Tümülüsler üzerinde kaçak kazı yapmak suretiyle 2863 sayılı Yasaya muhalefet edenler hakkında yasal işlem başlatılmasına;

**ASLI GİBİDİR**

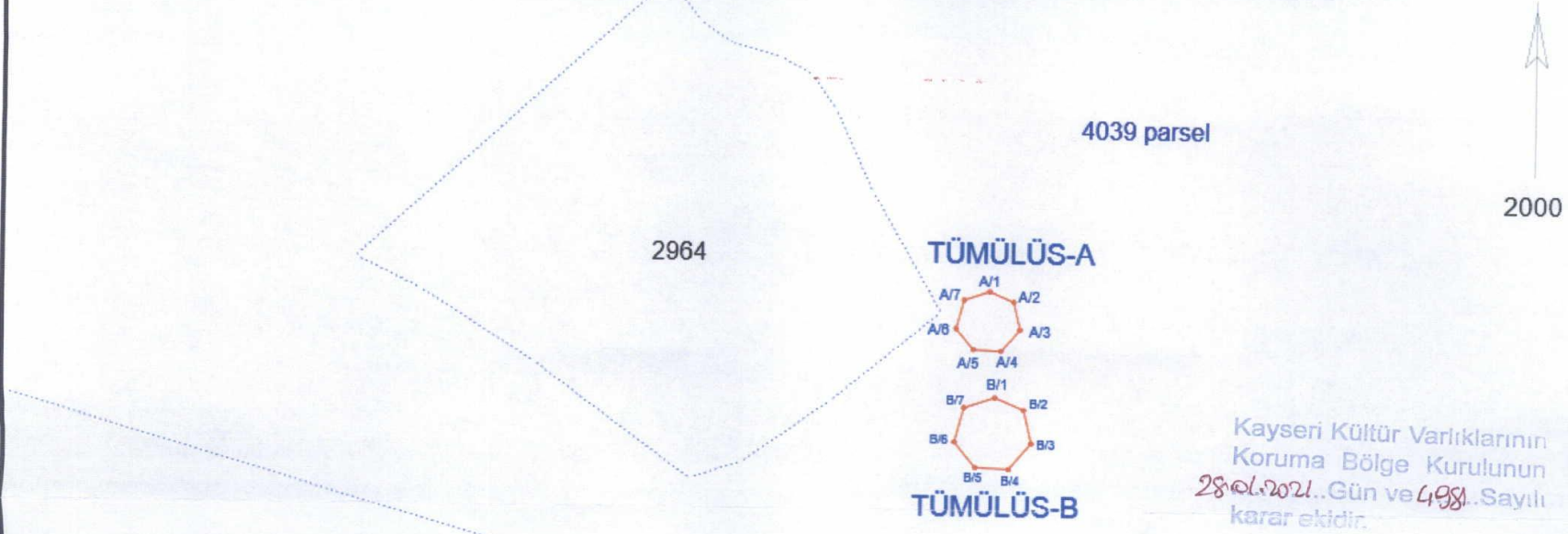
- Her ne kadar can ve mal güvenliđi aısından tehlike arz etmese de sit alanının daha fazla tahribata uđramaması iin kaak kazı ukurlarının adli makamlarınca uygun grölmesi durumunda ilgili Müze Müdürlüğü denetiminde ilgili yerel yönetimlerce kapatılmasına, uygulama sonrasına ilişkin bilgi belgelerin Koruma Bölge Kurulu Müdürlüğüne bilgi amaçlı iletilmesine,
- sit alanının daha fazla tahribata uđramaması ve korunmasına yönelik belli aralıklarla kolluk kuvvetlerince kontrolünün sađlanması, gerektiđine karar verildi.

**ASLI GİBİDİR**



|   |   |                             |   |                 |
|---|---|-----------------------------|---|-----------------|
| AVRUPA KONSEYİ  | DOĞAL VE KÜLTÜREL VARLIKLARI KORUMA ENVANTERİ | D.K.V.K.E                   | sit   | ENVANTER NO: 14 |
| TÜRKİYE   | KÜLTÜR VARLIKLARI VE MÜZELER GENEL MÜDÜRLÜĞÜ  |                             |   | HARİTA NO:      |
| İLİ: NEVŞEHİR   | İLÇESİ: HACIBEKTAŞ                            | MAHALLE KÖY: Karaburna Köyü |   | KADASTRO:       |
|   |   | VEYA MEVKİİ :               |   | PAFTA:          |
| ADI: KARABURNA TÜRÜLÜSLERİ (A-B)  |   |                             | ADA:  | PAREL: 4039     |
| GENEL TANIM: Nevşehir İli, Hacibektaş İlçesi, Karaburna Köyü sınırları içerisinde, Köy yerleşiminin yaklaşık olarak 1 km Kuzeybatısında, tescilli Kalenin tepesi noktasından yaklaşık olarak 500 metre kuzeybatısında, sit sınırı dışında ve sit sınırından yaklaşık olarak 150 metre kuzeyinde mera parseli içerisinde yer almaktadır. <b>Tümülüs (A)</b> ; Tümülüs (B)'nin yaklaşık olarak 20 metre kuzeyinde yer almaktadır. Tümülüs (A) yaklaşık olarak 2 metre yüksekliğinde ve 20 metre çapında olup yığma toprak ve taş malzeme ile oluşturulmuştur. Tümülüs yayvan bir görünüm arz etmektedir. Tümülüs üzerinde 1x2 metre ölçülerinde kaçak kazı çukuru bulunmaktadır. <b>Tümülüs (B)</b> : Tümülüs (A)'nın yaklaşık olarak 20 metre güneyinde yer almaktadır. Tümülüs yaklaşık 3 metre yüksekliğinde ve 20 metre çapındadır. Söz konusu Tümülüs yığma toprak malzeme ile oluşturulmuş bir durumda olup üzerinde az bir miktarda taş malzeme görülmektedir. Tümülüs (B) üzerinde yaklaşık olarak 1x1 metre ölçülerinde kaçak kazı çukuru bulunmaktadır. Her iki Tümülüs üzerinde görülen kaçak kazı çukurları can ve mal güvenliği açısından tehlike arz etmediği değerlendirilmektedir. Tümülüs (A-B) üzerinde ve etrafında yapılan yüzey incelenmesinde her hangi bir kemik veya seramik parçalarına rastlanılmamıştır. |   |                             |   |                 |
| ŞİMDİKİ TEHLİKELER : Kaçak kazılar  |   |                             |   |                 |
| ŞİMDİKİ DURUM : Tepelik bir alan içerisinde yer almaktadır.   |   |                             |   |                 |
| SİT POTANSİYELİ : I. ARKEOLOJİK SİT ALANI   |   |                             | KORUMA DERECEİ : I. (Birinci) DERECE ARKEOLOJİK SİT ALANI                       |                 |
| ŞİMDİKİ KORUMA : Korumasız.   |   |                             | HAZIRLAYANLAR: 21.11/2020<br>Sezai ARIK Arkeolog<br>Kemal KURD Harita Mühendisi |                 |
| ÖNERİLEN KORUMA : 1/2000 Ölçekli Kadastral harita üzerinde işaretli olduğu şekliyle I. DERECE ARKEOLOJİK SİT ALANI olarak tescilli edilmesi.  |   |                             | KONTROL EDEN: Fatih ÇAPAR 28.11/2020<br>Koruma Bölge Kurulu Müdürü              |                 |
| YAYIN DİZİSİ :  |   |                             | K.K.V.K. B. K. KARARLARI  |                 |
| GÖZLEMLER :   |   |                             | REVİZYON<br>K.K.V.K.B.K. ONAYI: 28.11/2020                                      |                 |

NEVŞEHİR İLİ HACIBEKTAŞ İLÇESİ KARABURNA KÖYÜ  
KARABURNA TÜRÜLÜSLERİ (A-B TÜRÜLÜSÜ)



3 DERECELİK ITRF KOORDİNAT

|           | Nokta No | Y          | X           |
|-----------|----------|------------|-------------|
| TÜRÜLÜS-A | A/1      | 365834.265 | 4306742.343 |
|           | A/2      | 365892.529 | 4306736.734 |
|           | A/3      | 365894.741 | 4306729.074 |
|           | A/4      | 365896.339 | 4306721.908 |
|           | A/5      | 365876.795 | 4306721.973 |
|           | A/6      | 365872.742 | 4306729.308 |
|           | A/7      | 365875.419 | 4306739.318 |

6 DERECELİK ED-50 KOORDİNAT

|           | Nokta No | Y          | X           |
|-----------|----------|------------|-------------|
| TÜRÜLÜS-A | A/1      | 625873.149 | 4306062.206 |
|           | A/2      | 625881.523 | 4306058.872 |
|           | A/3      | 625894.050 | 4306049.293 |
|           | A/4      | 625877.903 | 4306041.524 |
|           | A/5      | 625868.352 | 4306041.676 |
|           | A/6      | 625862.065 | 4306045.803 |
|           | A/7      | 625864.410 | 4306058.892 |









|           | Nokta No | Y          | X           |
|-----------|----------|------------|-------------|
| TÜRÜLÜS-B | B/1      | 365896.391 | 4306705.345 |
|           | B/2      | 365896.307 | 4306701.017 |
|           | B/3      | 365896.960 | 4306699.425 |
|           | B/4      | 365891.279 | 4306690.348 |
|           | B/5      | 365879.827 | 4306690.905 |
|           | B/6      | 365872.565 | 4306699.705 |
|           | B/7      | 365875.777 | 4306701.715 |

|           | Nokta No | Y          | X           |
|-----------|----------|------------|-------------|
| TÜRÜLÜS-B | B/1      | 625876.465 | 4306025.314 |
|           | B/2      | 625886.536 | 4306021.315 |
|           | B/3      | 625889.568 | 4306009.822 |
|           | B/4      | 625882.193 | 4306000.500 |
|           | B/5      | 625870.733 | 4306000.882 |
|           | B/6      | 625863.189 | 4306009.234 |
|           | B/7      | 625866.004 | 4306021.338 |

I. DERECE ARKEOLOJİK SİT ALANI  
SİT ALANINDA KALAN PARSEL (0/4039)

Handwritten signatures and stamps at the bottom of the page.







NEVŞEHİR İLİ HACİBEKTAŞ İLÇESİ KARABURNA KÖYÜ  
KARABURNA TÜMÜLÜSLERİ (A-B TÜMÜLÜSÜ)

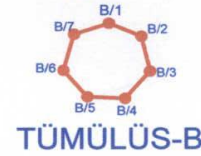
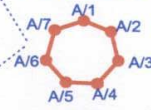
4039 parsel

2000



2964

TÜMÜLÜS-A



TÜMÜLÜS-B

Kayseri Kültür Varlıklarının  
Koruma Bölge Kurulunun  
28.01.2021 Gün ve 4981 Sayılı  
karar ektir.

3 DERECELİK ITRF KOORDİNAT

|           | Nokta No | Y          | X           |
|-----------|----------|------------|-------------|
| TÜMÜLÜS-A | A/1      | 365584.265 | 4306742.343 |
|           | A/2      | 365592.529 | 4306738.734 |
|           | A/3      | 365594.741 | 4306729.074 |
|           | A/4      | 365588.339 | 4306721.508 |
|           | A/5      | 365578.795 | 4306721.973 |
|           | A/6      | 365572.742 | 4306729.306 |
|           | A/7      | 365575.419 | 4306739.316 |

6 DERECELİK ED-50 KOORDİNAT

|           | Nokta No | Y          | X           |
|-----------|----------|------------|-------------|
| TÜMÜLÜS-A | A/1      | 625873.149 | 4305082.206 |
|           | A/2      | 625881.523 | 4305058.872 |
|           | A/3      | 625884.050 | 4305049.293 |
|           | A/4      | 625877.903 | 4305041.524 |
|           | A/5      | 625868.352 | 4305041.676 |
|           | A/6      | 625862.065 | 4305048.803 |
|           | A/7      | 625864.410 | 4305058.892 |

|           | Nokta No | Y          | X           |
|-----------|----------|------------|-------------|
| TÜMÜLÜS-B | B/1      | 365586.391 | 4306705.346 |
|           | B/2      | 365596.307 | 4306701.017 |
|           | B/3      | 365598.960 | 4306689.425 |
|           | B/4      | 365591.279 | 4306680.348 |
|           | B/5      | 365579.827 | 4306680.906 |
|           | B/6      | 365572.565 | 4306689.705 |
|           | B/7      | 365575.777 | 4306701.715 |

|           | Nokta No | Y          | X           |
|-----------|----------|------------|-------------|
| TÜMÜLÜS-B | B/1      | 625876.488 | 4305025.314 |
|           | B/2      | 625886.536 | 4305021.315 |
|           | B/3      | 625889.568 | 4305009.822 |
|           | B/4      | 625882.193 | 4305000.500 |
|           | B/5      | 625870.733 | 4305000.682 |
|           | B/6      | 625863.189 | 4305009.234 |
|           | B/7      | 625866.004 | 4305021.338 |

Handwritten signatures and stamps, including a red stamp and a blue stamp, and a signature of the map engineer.

I. DERECE ARKEOLOJİK SİT ALANI (ÖNERİ)  
SİT ALANINDA KALAN PARSEL (0/4039)