

**T.C.**  
**KÜLTÜR VE TURİZM BAKANLIĞI**  
**Kayseri Kültür Varlıklarını Koruma Bölge Kurulu**

**KARAR**

**Toplantı no ve tarih :** 301- 28.01.2021  
**Karar no ve tarih :** 4989 -28.01.2021



**Toplantı Yeri**  
**KAYSERİ**

Nevşehir İlinde ER:51150104 numaralı IV.Grup Maden Arama Ruhsat Alanına yönelik Koruma Bölge Kurulu Müdürlüğü uzmanlarınca yapılan yerinde inceleme çalışması sırasında tespit edilen Nevşehir İli, Derinkuyu İlçesi, Esentepe Mahallesi, Asma Mevkiinde, sit dışında bulunan ve tescil harici alanda kalan, “**Asma Mevkii Kaya Mezarı**”nın korunması gerekli taşınmaz kültür varlığı olarak tescil edilmesi, korunma alanı ve yapı grubunun belirlenmesine yönelik Kayseri Kültür Varlıklarını Koruma Bölge Kurulu Müdürlüğü raportörlerinin 03.11.2020 tarih, 453004 sayılı yerinde inceleme raporu; tescil konusuna ilişkin Tarım ve Orman Bakanlığının (8. Bölge Müdürlüğü) 06.11.2020 tarih, 3142083 sayılı; Nevşehir Valiliğinin (İl Kültür ve Turizm Müdürlüğü Nevşehir Müze Müdürlüğü) 06.11.2020 tarih, 842241 sayılı; Nevşehir Valiliğinin (İl Kültür ve Turizm Müdürlüğü) 09.11.2020 tarih, 847267 sayılı; Nevşehir Valiliğinin (İl Tarım ve Orman Müdürlüğü) 11.11.2020 tarih, 3181083 sayılı; Nevşehir Valiliğinin (Çevre ve Şehircilik İl Müdürlüğü) 11.11.2020 tarih, 15333 ve 15331 sayılı; Enerji ve Tabii Kaynaklar Bakanlığı, Maden ve Petrol İşleri Genel Müdürlüğünün 11.11.2020 tarih, 2020154351 sayılı; Derinkuyu Kaymakamlığının (Derinkuyu Milli Emlak Şefliği) 13.11.2020 tarih, 15598 sayılı; Kültür ve Turizm Bakanlığının (Yatırım ve İşletmeler Genel Müdürlüğü) 19.11.2020 tarih, 882788 sayılı yazısı; Orman Genel Müdürlüğünün (Kayseri Orman Bölge Müdürlüğü) 25.12.2020 tarih, 2893732 sayılı kurum görüş yazıları ve raportörünün 20.01.2021 tarih, 568548 sayılı dosya inceleme raporu okundu, raportörünün açıklamaları dinlendi, dosyasındaki bilgi ve belgeler incelendi, yapılan görüşme sonucunda;

Nevşehir İli, Derinkuyu İlçesi, Esentepe Mahallesi, Asma Mevkiinde, sit dışında bulunan ve tescil harici alanda kalan, “**Asma Mevkii Kaya Mezarı**”nın 2863 sayılı Yasanın 6. Maddesi kapsamına giren özellikler taşıması nedeniyle korunması gerekli taşınmaz kültür varlığı olarak tescil edilmesine,

- bu doğrultuda hazırlanan ve kararımız eki olan tescil fişinin uygun olduğuna,
- korunma alanının raporumuz eki 1/1000 ölçekli haritada gösterildiği şekilde belirlenmesine,
- yapı grubunun “**I. Grup**” olarak belirlenmesine,
- Nevşehir İli, Derinkuyu İlçesi, Esentepe Mahallesi, Asma Mevkiinde, tescil harici alanda kalan korunması gerekli taşınmaz kültür varlığı ve korunma alanı sınırına yönelik yeni bir sınırlandırma ve parsel ihdası olması durumunda Koruma Bölge Kurulundan izin alınmasına,
- Korunması gerekli taşınmaz kültür varlığı ile korunma alanı sınırı içerisinde Koruma Bölge Kurulundan izin alınmadan herhangi bir fiziki ve inşai (ifraz, tevhid, imar uygulaması vb.) uygulamalara gidilmemesine karar verildi.

**ASLI GİBİDİR**



AVRUPA KONSEYİ	DOĞAL VE KÜLTÜREL VARLIKLARI KORUMA ENVANTERİ			D.K.V.K.E		ENVANTER NO <b>52</b>	
TÜRKİYE	KÜLTÜR VARLIKLARI VE MÜZELER GENEL MÜDÜRLÜĞÜ			ANIT		HARİTA NO	
İLİ: Nevşehir	İLÇESİ: Derinkuyu	MAHALLE /KÖY: Esentepe Mah. VEYA MEVKİİ: Asma Mevkii			KORUMA DERECESESİ:		ANITSAL x1 2 3 ÇEVRESEL 1 2 3 Çevreye Aykırı
CADDE / SOKAK	KADASTRO			Pafta:	Ada:	Parsel:Tescil Harici Alan	
ADI: ASMA MEVKİİ KAYA MEZARI	YAPTIRAN:	YAPAN:			MİMARİ ÇAĞI(ÜSLUP):		
	YAPIM TARİHİ:	KİTABE:			VAKFIYE:		
GENEL TANIM: Kaymaklı Beldesinden Derinkuyu ilçesine giden yolun (Nevşehir-Niğde yolu) sağ tarafında,yolun yaklaşık 500 metre doğusunda, Nevşehir ili, Derinkuyu ilçesi, Esentepe Köyünde, Asma mevkiinde, tescil harici alanda kalmaktadır.							
KORUMA DURUMU	A	İYİ	TAŞIYICI YAPI	A	DIŞ YAPI	A	ÜST YAPI
	BX	ORTA		BX		Bx	
	C	FENA		C		c	
VAZİYET PLANI:				FOTOĞRAF:			
							
GÖZLEMLER: Doğal ve beşeri etkenler sonucunda tahribatlar oluşmuş durumdadır.							
BUGÜNKİ SAHİBİ				BAKIMINDAN SORUMLU OLMASI GEREKEN KURULUŞ:			
YAPILAN ONARIMLAR:							
AYRINTILI TANIM: Kaymaklı Beldesinden Derinkuyu ilçesine giden yolun (Nevşehir-Niğde yolu) sağ tarafında, yolun yaklaşık 500 metre doğusunda, Nevşehir ili, Derinkuyu ilçesi, Esentepe Köyünde, Asma mevkiinde, tepelik alanda ana kayaya oyulmuş vaziyettedir. Yerden yüksekliği yaklaşık 2 m olan mezarın yaklaşık 1*1 metre ölçülerinde olduğu gözlemlenmiştir. Kaya mezarına giriş kısmı oldukça yüksekte bulunduğu için içerisine girilememiştir.						TEKNİK BİLGİLER	
						SU	
						ELEKTRİK	
						ISITMA	
						Kanalizasyon	
						ORJİNAL KULLANIMI:	
						BUGÜNKİ KULLANIMI:	
						ÖNERİLEN KULLANIMI:	
						HAZIRLAYANLAR:	
						Alper YILDIZ Uzman	
						Özlem GÖKPINAR DEMİRCİ Harita Mühendisi	
YAYIN DİZİNİ:						KONTROL EDEN:	
EKLER						Fatih ÇAPAR Koruma Bölge Kurulu Müdürü	
RAPOR						X K.K.V.K.B.K. ONAYI	
FOTOĞRAF						NO.: 28.1.1/2021	
RÖLEVE PROJESİ						.../.../2021	
RESTORASYON PROJESİ						.../.../2021	
HARİTA (Kadastral)						X .../.../2021	
KROKİ							
KİTABE						REVİZYON: .../.../2021	
VAKFIYE						K.K.V.K.B.K. KARARLARI	
İMAR PLANI							

Kayseri Kültür Varlıklarını  
Koruma Bölge Kurulu  
28.01.2021 Gün ve 4949.. Sayılı  
karar ile

**ONANDI**

**Fatih ÇAPAR**  
Koruma Bölge Kurulu Müdürü

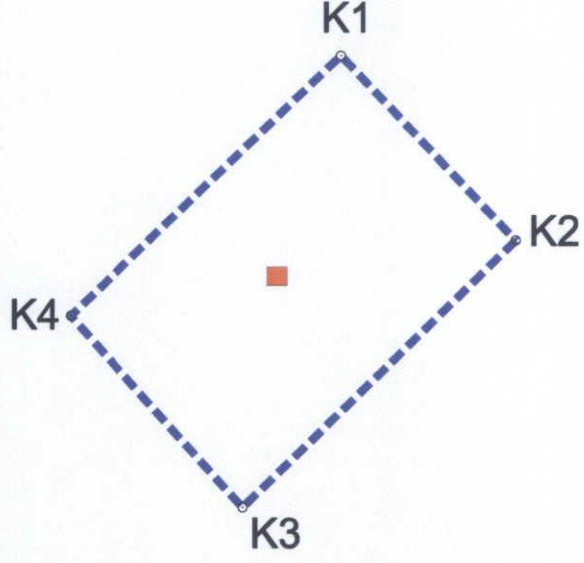
8



NEVŞEHİR İLİ, DERİNKUYU İLÇESİ, ESENTEPE MAHALLESİ, ASMA MEVKİİ

ASMA MEVKİİ KAYA MEZARI ve KORUNMA ALANI SINIRI

..... Parsel Sınırı  
■ Kaya Mezarının Yeri  
- - - - - Korunma Alanı Sınırı



1000

75/24

Kayseri Kültür Varlıklarını  
Koruma Bölge Kurulunun  
24.01.2021 Gün ve 6.989.Sayı  
karar ekidir.



kaya mezarının koordinatı

Nokta No	Y	X
KAYA MEZARI	390103.59	4254424.52

korunma alanı koordinatları

Nokta No	Y	X
K1	390112.14	4254453.69
K2	390135.35	4254429.22
K3	390099.09	4254393.93
K4	390076.18	4254419.29

75/28

Handwritten signatures and initials in blue ink.

3 derece ltrf-96 koordinat sistemine göre hazırlanmıştır.