

T.C.
KÜLTÜR VE TURİZM BAKANLIĞI
Kayseri Kültür Varlıklarını Koruma Bölge Kurulu
KARAR

Toplantı no ve tarih: 302-29.01.2021
Karar no ve tarih :4994-29.01.2021

Toplantı Yeri
KAYSERİ

Yozgat İli, Yerköy İlçesi, Aşağıeğerci Köyü, Keçikalesi Mevkiinde bulunan ve mülkiyeti Kamu Orta Malı olan tapunun 139 ada, 111 nolu parselin bir kısmında tespit edilen “**Aşağıeğerci Köyü Nekropol Alanı**”nın I.derece Arkeolojik sit alanı olarak tescil edilmesi ve kaçak kazı çukurlarının kapatılması konusunun Koruma Bölge Kurulunda değerlendirilmesi istemine ilişkin, Yozgat Valiliği, İl Kültür ve Turizm Müdürlüğü, Müze Müdürlüğü’nün 26.10.2020 tarih, 804182 sayılı yazıları ve eki raporu ile Koruma Bölge Kurulu Müdürlüğü uzmanlarının 08.11.2020 tarih ve 478587 sayılı yerinde inceleme raporu ve ekleri, konuya ilişkin Kültür ve Turizm Bakanlığı, Yatırım ve İşletmeler Genel Müdürlüğü’nün 23.12.2020 tarih, 977754; Enerji ve Tabii Kaynaklar Bakanlığı, Madenve Petrol İşleri Genel Müdürlüğü’nün 03.12.2020 tarih, 2020181019; Tarım ve Orman Bakanlığı, 9. Bölge Müdürlüğü’nün 11.12.2020 tarih, 3490515; Yozgat Valiliği, İl Kültür ve Turizm Müdürlüğü Müze Müdürlüğü’nün 04.12.2020 tarih, 925770; Kayseri Valiliği, Çevre ve Şehircilik İl Müdürlüğü’nün 24.11.2020 tarih, 24704; Yozgat Valiliği, Çevre ve Şehircilik İl Müdürlüğü’nün 25.11.2020 tarih, 13755; Kayseri Orman Bölge Müdürlüğü’nün 09.12.2020 tarih, 2732070; Yozgat Valiliği, İl Tarım ve Orman Müdürlüğü’nün 24.11.2020 tarih, 3316274 sayılı kurum görüş yazıları ile Koruma Bölge Kurulu Müdürlüğü raportörünün 26.01.2021 tarih ve 577347 sayılı dosya inceleme raporu okundu, açıklamaları dinlendi, dosyasındaki bilgi ve belgeler incelendi, yapılan görüşme sonucunda;

Yozgat İli, Yerköy İlçesi, Aşağıeğerci Köyü, Keçikalesi Mevkiinde bulunan ve mülkiyeti Kamu Orta Malı olan tapunun 139 ada, 111 nolu parselin bir kısmında tespit edilen “**Aşağıeğerci Köyü Nekropol Alanı**”nın 2863 sayılı Yasanın 6. Maddesi kapsamına giren özellikler taşıması nedeniyle kararımız eki 1/5000 ölçekli koordinatlı kadastral harita üzerinde işaretlendiği şekliyle I. derece arkeolojik sit alanı olarak tescil edilmesine ve bu doğrultuda hazırlanan sit fişinin uygun olduğuna,

- Yozgat İli, Yerköy İlçesi, Aşağıeğerci Köyünde bulunan ve sit sınırlarının bir kısmının kaldığı, Kamu Orta Malı olan 139 ada, 111 nolu parselin pafta, fen klasörü ve tapu kütüğü beyanlar hanesine “**Bir Kısmı I. Derece Arkeolojik sit alanındır**” şerhinin ilgili tapu ve kadastro müdürlüklerince verilmesine,
- Tescil işlemlerinin 13.03.2012 tarih ve 28232 sayılı Resmi Gazetede yayımlanarak yürürlüğe giren “Korunması Gerekli Taşınmaz Kültür Varlıklarının ve Sitlerin Tespit ve Tescili Hakkında Yönetmelik” gereği ilgili kurumlar tarafından işlem yapılmasına,
- Sit sınırları içerisinde Kültür ve Tabiat Varlıklarını Koruma Yüksek Kurulu’nun 05.11.1999 gün ve 658 sayılı ilke kararının I. derece arkeolojik sit alanlarına ilişkin 1. maddesinde belirtilen Koruma ve Kullanma Koşullarının geçerli olduğuna,
- Sit alana ilişkin ilgili kurumlar tarafından süresi içinde Koruma Amaçlı İmar Planı hazırlanmasına,
- Yozgat Valiliği, İl Kültür ve Turizm Müdürlüğü, Müze Müdürlüğü’nün 26.10.2020 tarih ve 804182 sayılı yazısı ve eklerinden kaçak kazı konusunun Yerköy Cumhuriyet Başsavcılığına suç duyurusunda bulunulduğu anlaşıldığından yeniden suç duyurusunda bulunulmasına gerek olmadığına,

ASLI GİBİDİR

- Kaçak kazı çukurlarının adli makamların uygun görüşü alındıktan sonra ilgili Müze Müdürlüğü denetiminde ilgili yerel yönetimlerce ivedilikle kapatılmasına, can ve mal güvenliğini sağlamaya yönelik gerekli tedbirlerin ilgili Kaymakamlık tarafından alınmasına, uygulama sonrasına ilişkin bilgi belgelerin Koruma Bölge Kurulu Müdürlüğüne bilgi amaçlı iletilmesine,
- Sit alanında daha fazla tahribata neden olunmaması için belli aralıklarla kolluk kuvvetlerince kontrolünün sağlanmasına karar verildi.

ASLI GİBİDİR

AVRUPA KONSEYİ	DOĞAL VE KÜLTÜREL VARLIKLARI KORUMA ENVANTERİ	D.K.V.K.E	SİT	ENVANTER NO:	31
TÜRKİYE	KÜLTÜR VARLIKLARI VE MÜZELER GENEL MÜDÜRLÜĞÜ			HARİTA NO:	
İLİ: YOZGAT	İLÇESİ: YERKÖY	MAHALLE KÖY: AŞAĞIEĞERCİ KÖYÜ VEYA MEVKİİ :		KADASTRO:	
ADI: AŞAĞIEĞERCİ KÖYÜ NEKROPOL ALANI				PAFTA:	
				ADA:139	PARSEL: 111

GENEL TANIM: Yozgat İli, Yerköy İlçesi, Aşağıeğerci Köyü, Keçikalesi Mevkiinde bulunan Nekropol Alanı; Tescilli Keçikalesi Yerleşimi ve Nekropol alanının yaklaşık olarak 900 metre batısında, Aşağıeğerci Köy yerleşiminin yaklaşık olarak 1.2km kuzeyinde yer almaktadır. Mezarlar yaklaşık olarak 2 metre uzunluğunda, 90cm genişliğinde ve 60cm derinliğinde ölçülerinde olup kaçak kazı sonucu açığa çıkarılmıştır. Mezarlar basit tarz da yöresel taşlardan, dikdörtgen planda, kuzeydoğu güneybatı doğrultuda uzanmış bir şekilde yapılmış durumdadır. Toprak üzerinde kemik parçaları görülmektedir.



ŞİMDİKİ TEHLİKELER : Doğal ve beşeri etkenler sonucu tahribatların oluşması

ŞİMDİKİ DURUM Tepenin kuzeybatı yamacında yer almaktadır.

SİT POTANSİYELİ : I. ARKEOLOJİK SİT ALANI

KORUMA DERECEŚİ : I. (Birinci) DERECE ARKEOLOJİK SİT ALANI

ŞİMDİKİ KORUMA : Korumasız

HAZIRLAYANLAR: 18/11/ 2020

Sezai ARIK Arkeolog

Kemal KURD Harita Mühendisi

ÖNERİLEN KORUMA : 1/5000 Ölçekli Kadastral harita üzerinde işaretli olduğu şekliyle I. DERECE ARKEOLOJİK SİT ALANI olarak belirlenmesi.

KONTROL EDEN: Fatih ÇAPAR 18./11/2020

Koruma Bölge Kurulu Müdürü

YAYIN DİZİSİ :

K.K.V.K. B. K. KARARLARI

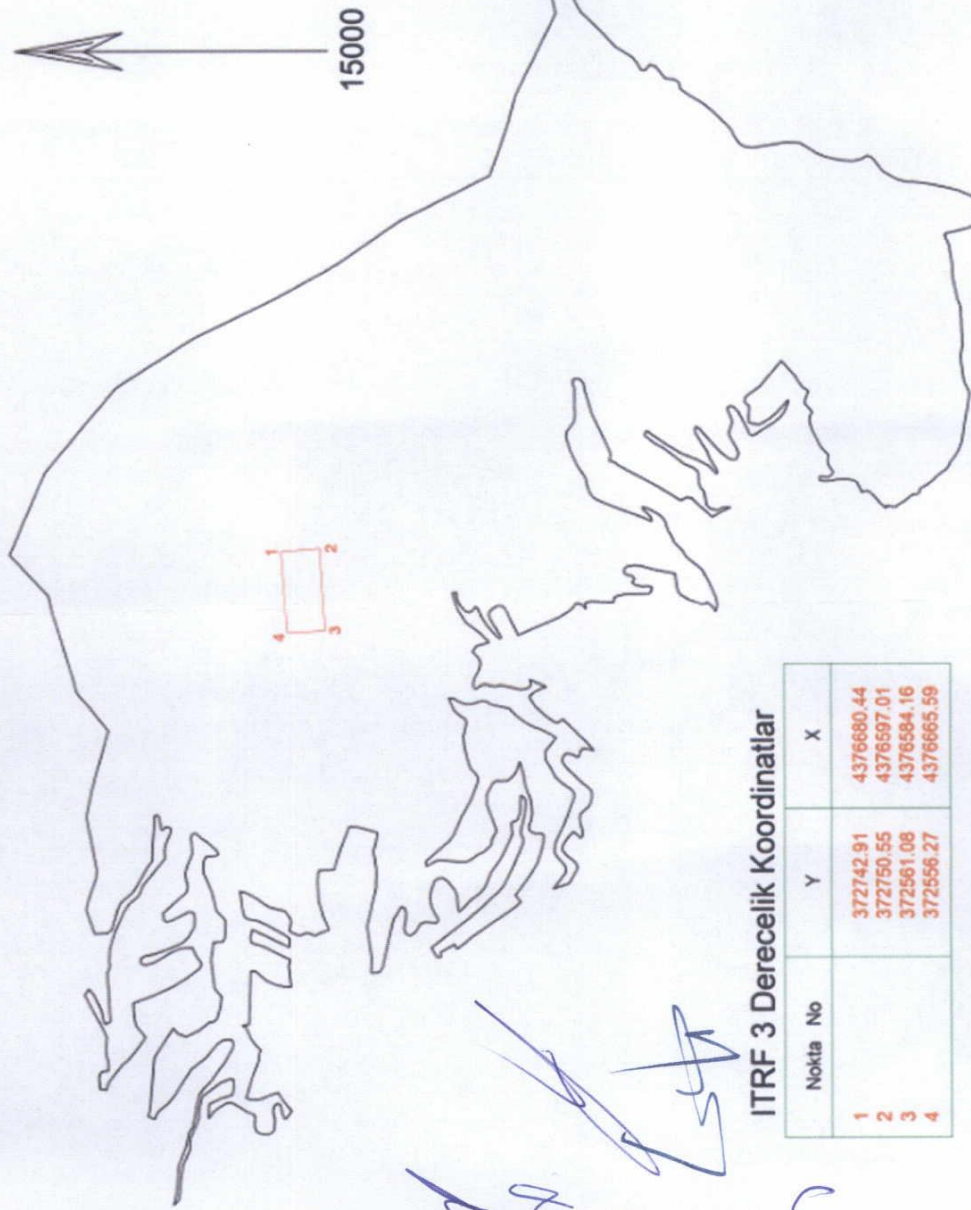
GÖZLEMLER :

REVİZYON

K.K.V.K.B.K. ONAYI : 23./11/2020

HARİTALAR, FOTOĞRAFLAR :

YOZGAT İLİ, YERKÖY İLÇESİ, AŞAĞIEĞERCİ KÖYÜ
NEKROPOL ALANI



ITRF 3 Derecelik Koordinatlar

Nokta No	Y	X
1	372742.91	4376680.44
2	372750.55	4376597.01
3	372561.08	4376584.16
4	372566.27	4376665.59



UTM ED-50 6 Derecelik Koordinatlar

Nokta No	Y	X
1	630716.44	4375171.75
2	630726.85	4375088.66
3	630537.47	4375069.51
4	630530.47	4375150.70

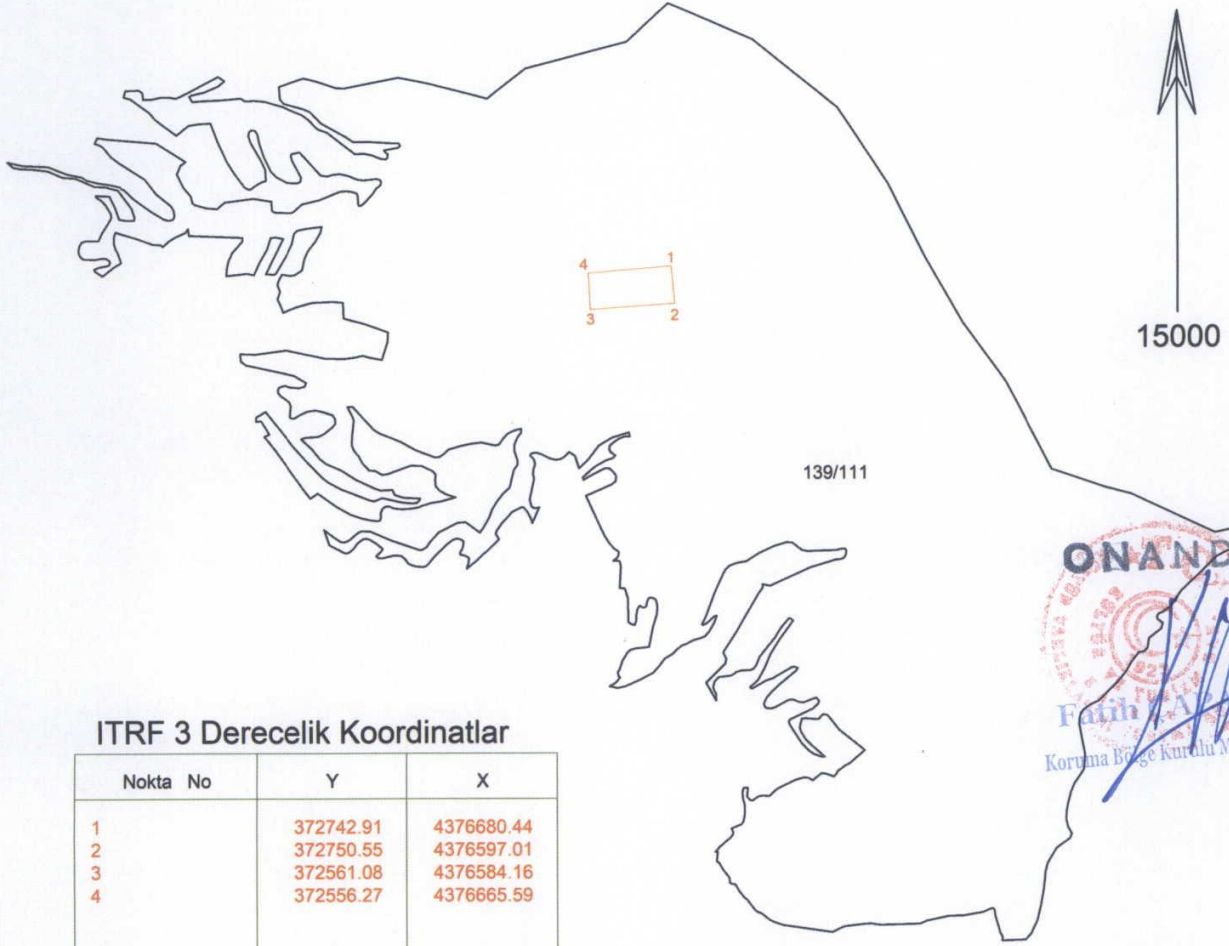
I. Derece Arkeolojik Sit Alanı Sınırı

Kadastro Parseli

Kayseri Kültür Varlıklarının
Koruma Bölge Kurulunun
29.01.2021...Gün ve 6394.Sayıli
karar ekidir.



YOZGAT İLİ, YERKÖY İLÇESİ, AŞAĞIEĞERCİ KÖYÜ
NEKROPOL ALANI



ITRF 3 Derecelik Koordinatlar

Nokta No	Y	X
1	372742.91	4376680.44
2	372750.55	4376597.01
3	372561.08	4376584.16
4	372556.27	4376665.59

UTM ED-50 6 Derecelik Koordinatlar

Nokta No	Y	X
1	630716.44	4375171.75
2	630726.85	4375088.66
3	630537.47	4375069.51
4	630530.47	4375150.70

— I.Derece Arkeolojik Sit Alanı Sınırı

— Kadastro Parseli

Kayseri Kültür Varlıklarının
Koruma Bölge Kurulunun
29.01.2021.Gün ve 4994.Sayılı
karar ekidir.