

T.C.
KÜLTÜR VE TURİZM BAKANLIĞI
Kayseri Kültür Varlıklarını Koruma Bölge Kurulu

KARAR

Toplantı no ve tarih: 305 - 26.02.2021

Karar no ve tarih :5070 - 26.02.2021

Toplantı Yeri
KAYSERİ

Yozgat İli, Sorgun İlçesi, Küçükköhne Köyü'nde bulunan, tapunun 112 ada, 359 parsel numarasında mülkiyeti Kamu Orta Malı adına kayıtlı taşınmazın bir kısmı üzerinde yer alan "**Kayaönü Mevkii (A-B-C-D-E) Yerleşim Alanları ve (A-B) Tümülüsleri**"nin I.(birinci) derece Arkeolojik Sit Alanı olarak tescili ile alanda yapılan kaçak kazı konusunun Kayseri Kültür Varlıklarını Koruma Bölge Kurulunda değerlendirilmesi istemine ilişkin Yozgat Valiliği, İl Kültür ve Turizm Müdürlüğü, Müze Müdürlüğü'nün 19.11.2020 tarihli ve E.881597 sayılı yazısı, Koruma Bölge Kurulu Müdürlüğü raportörlerinin 14.12.2020 tarihli ve 515512 sayılı yerinde inceleme raporu; alanın tesciline yönelik Yozgat Valiliği, Çevre ve Şehircilik İl Müdürlüğü'nün 18.12.2020 tarihli ve E.14950 sayılı; Kayseri Valiliği, Çevre ve Şehircilik İl Müdürlüğü'nün 21.12.2020 tarihli ve E.26734 sayılı; Yozgat Valiliği, İl Tarım ve Orman Müdürlüğü'nün 21.12.2020 tarihli ve E.3587504 sayılı; Yozgat Valiliği, İl Kültür ve Turizm Müdürlüğü, Müze Müdürlüğü'nün 25.12.2020 tarihli ve E.987160 sayılı; Enerji ve Tabii Kaynaklar Bakanlığı, Maden ve Petrol İşleri Genel Müdürlüğü'nün 12.01.2021 tarihli ve E.2021016012 sayılı; Kültür ve Turizm Bakanlığı, Yatırım ve İşletmeler Genel Müdürlüğü'nün 18.01.2021 tarihli ve E.1050593 sayılı; Yozgat İl Özel İdaresi, İmar ve Kentsel İyileştirme Müdürlüğü'nün 02.02.2021 tarihli ve E.800 sayılı kurum görüş yazıları ile Koruma Bölge Kurulu Müdürlüğü raportörünün 22.02.2021 tarihli ve 618585 sayılı dosya inceleme raporu okundu, açıklamaları dinlendi, dosyasındaki bilgi ve belgeler incelendi, yapılan görüşme sonucunda;

Yozgat İli, Sorgun İlçesi, Küçükköhne Köyü'nde bulunan, tapunun 112 ada, 359 parsel numarasında mülkiyeti Kamu Orta Malı adına kayıtlı taşınmazın bir kısmı üzerinde yer alan "**Kayaönü Mevkii (A-B-C-D-E) Yerleşim Alanları ve (A-B) Tümülüsleri**"nin 2863 Sayılı Kanununun 6. Maddesi kapsamına giren özellikler taşıdığı anlaşıldığından I.(birinci) derece Arkeolojik Sit alanı olarak tescil edilmesine;

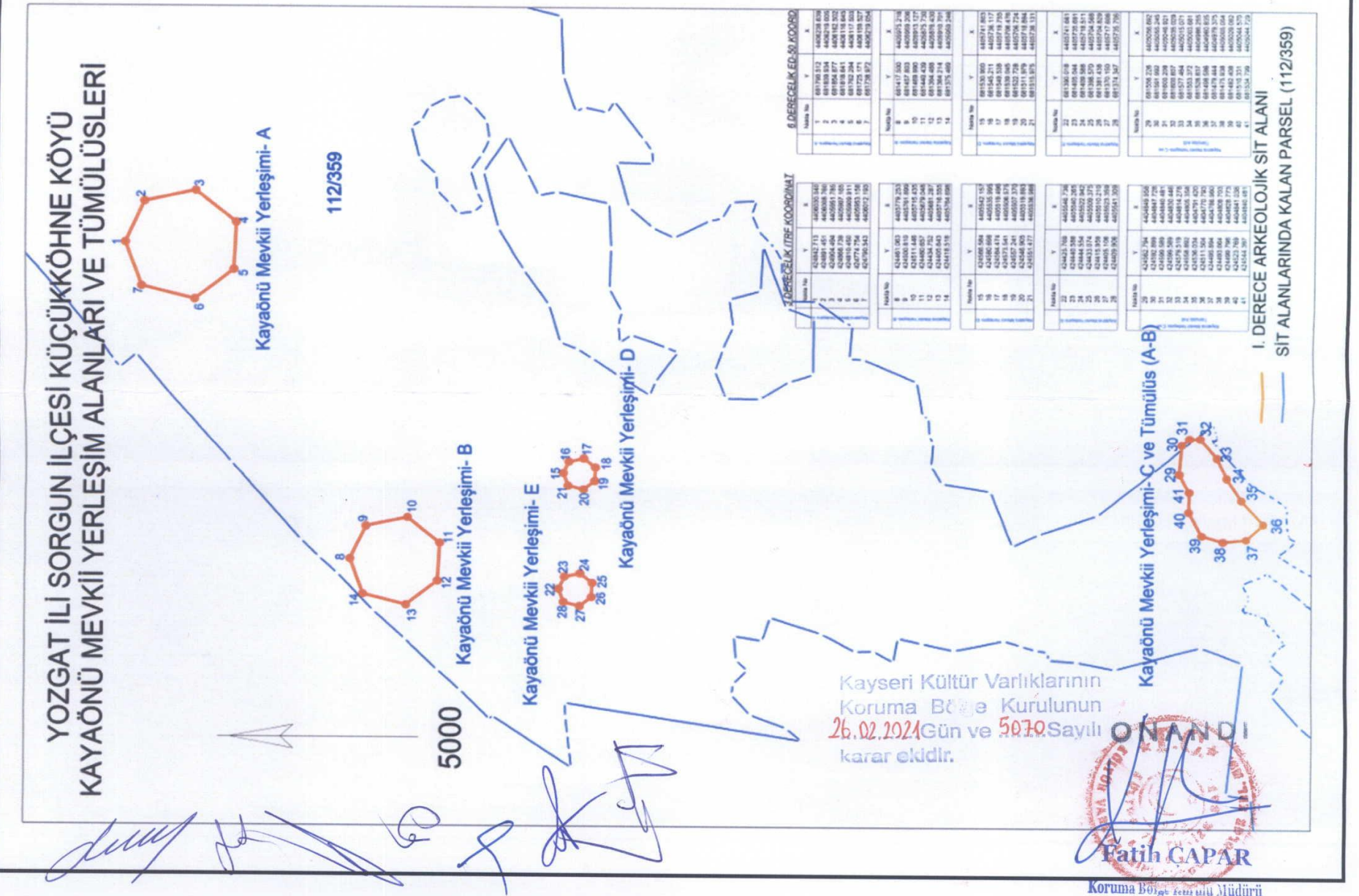
- Bu doğrultuda hazırlanan kararımız eki sit fişi ile 1/5000 ölçekli koordinatlı kadastral haritanın uygun olduğuna,
- Yozgat İli, Sorgun İlçesi, Küçükköhne Köyü'nde bulunan, Kamu Orta Malı adına kayıtlı 112 ada, 359 parsel numaralı taşınmazın pafta, fen klasörü ve tapu kütüğü beyanlar hanesine "**bir kısmı I. Derece Arkeolojik sit alanıdır**" şerhinin ilgili Tapu ve Kadastro Müdürlüklerince 13.03.2012 tarih ve 28232 sayılı Resmi Gazetede yayımlanarak yürürlüğe giren "**Korunması Gerekli Taşınmaz Kültür Varlıklarının ve Sitlerin Tespit ve Tescili Hakkında Yönetmelik**" gereği verilmesine,
- Sit alanı sınırları içinde kalan taşınmazlara yönelik Kültür ve Tabiat Varlıklarını Koruma Yüksek Kurulu'nun 05/11/1999 tarih ve 658 sayılı ilke kararının I. derece arkeolojik sit alanlarına ilişkin 1. Maddesinde belirtilen Koruma ve Kullanma Koşullarının geçerli olduğuna,
- Sit alanına ilişkin ilgili kurumlar tarafından süresi içinde Koruma Amaçlı İmar Planı hazırlanmasına,
- Sit alanı içerisinde kaçak kazı yapılması suretiyle 2863 Sayılı Kanuna muhalefet edenler hakkında yasal işlem başlatılmasına,

- Kaçak kazı çukurlarının adli makamlardan izin alındıktan sonra ilgili Müze Müdürlüğü denetiminde, yerel yönetimlerce kapatılmasına,
- Sit alanında daha fazla tahribata neden olunmaması için taşınmazların belli aralıklarla kolluk kuvvetlerince kontrolünün sağlanmasına karar verildi.

ASLİ GİBİDİR

AVRUPA KONSEYİ	DOĞAL VE KÜLTÜREL VARLIKLARI KORUMA ENVANTERİ	D.K.V.K.E	SİT	ENVANTER NO:	97
TÜRKİYE	KÜLTÜR VARLIKLARI VE MÜZELER GENEL MÜDÜRLÜĞÜ			HARİTA NO:	
İLİ: YOZGAT	İLÇESİ: SORGUN	MAHALLE KÖYÜ: KÜÇÜKKÖHNE KÖYÜ VEYA MEVKİİ: ORTA MAHALLE		KADASTRO:	
ADI: KAYAÖNÜ MEVKİİ (A-B-C-D-E) YERLEŞİM ALANLARI VE (A-B) TÜRÜMLÜLERİ			PAFTA:		
			ADA/PARSEL	112 ADA, 359 PARSEL	
<p>GENEL TANIM: Kayaönü Mevkii (A) Yerleşimi: Yozgat İli, Sorgun İlçesi, Küçükköhne Köyü'nde bulunan, tapunun 112 ada, 359 parsel numaralı taşınmazında, Küçükköhne Köyü'nün 1 km. batısında, Küçükköhne-Şahmuratlı yolunun 1.2 km. kuzeybatısında konumlanmıştır. Koni biçiminde olan, tepe kısmı büyük doğal kayalıklardan oluşan yerleşimin özellikle güney yamacında yoğun miktarda Demirçığ Dönemine ait seramik malzeme örneklerine rastlanmıştır. Yerleşime ait yapı taşları dağınık halde olup, alandaki kaçak kazı çukurundan duvar kalıntıları izlenebilmektedir. Kaçak kazı çukuru yerleşimin doğu yamacında olup tehlike arz etmemektedir.</p> <p>Kayaönü Mevkii (B) Yerleşimi: Yozgat İli, Sorgun İlçesi, Küçükköhne Köyü'nde bulunan, tapunun 112 ada, 359 parsel numaralı taşınmazında, Küçükköhne Köyü'nün 1,5 km. batısında, Küçükköhne-Şahmuratlı yolunun 1.3 km. kuzeybatısında konumlanmıştır. Üzerinde yer yer büyük kaya bloklarının mevcut olduğu yerleşim Kayaönü Mevkii (A) yerleşimi ile çağdaş olup, yoğun miktarda Demirçığ Dönemine ait seramik malzemeye rastlanmıştır. Yerleşime ait yapı taşları dağınık halde olup, özellikle tepe kısmında bulunan 3 adet kaçak kazı çukurundan duvar kalıntıları izlenebilmektedir. Derinlikleri fazla olduğundan kapatılması uygun görülmektedir. Etek kısmında da derinliği fazla olmayan 2 adet kaçak kazı çukuru mevcuttur.</p> <p>Kayaönü Mevkii (C) Yerleşimi ve Türümlüleri (A) ve (B): Yozgat İli, Sorgun İlçesi, Küçükköhne Köyü'nde bulunan, tapunun 112 ada, 359 parsel numaralı taşınmazında, Küçükköhne Köyü'nün 1,7 km. güneybatısında, Küçükköhne-Şahmuratlı yolunun 850 m. batısında yer almaktadır. Çevresine hakim bir konumda olup alandaki en büyük yerleşim alanıdır. Eteklerinden başlayarak Tunç Çağı, Demirçığı Hellenistik ve Roma Dönemlerine ait oldukça yoğun miktarda seramik malzemeye rastlamak mümkün olmuştur. Kaçak kazılara maruz kalmış olup özellikle doğu yönünde açılan çukur oldukça geniştir. Üzerinde ve batı eteğinde birer adet olmak üzere 2 türümlü mevcuttur. Üst kısmındaki Türümlü kaçak kazılmış olup Türümlüs'ün mezar odasına ulaşıldığına dair bir kanaate varılmamıştır. Yerleşimin batı eteğinde yer alan Türümlüs de kaçak kazılar neticesinde tahrip edilmiştir. Tepe noktası</p> <p>Kayaönü Mevkii (D) Yerleşimi: Yozgat İli, Sorgun İlçesi, Küçükköhne Köyü'nde bulunan, tapunun 112 ada, 359 parsel numaralı taşınmazında, Küçükköhne Köyü'nün 1,5 km. batısında, Küçükköhne-Şahmuratlı yolunun 1.3 km. kuzeybatısında yer almaktadır. Çevresine hakim bir konumda olan yerleşim üzerinde büyük kaya blokları mevcuttur. Yerleşim alanında yoğun miktarda Tunç Çağı, Demirçığı ve Orta Çağa ait seramik malzemeye rastlanmıştır. Yerleşime ait yapı taşları dağınık halde olup, özellikle tepe kısmında bulunan 5 adet kaçak kazı çukurundan duvar kalıntıları izlenebilmektedir. Derinlikleri 3-8 metre arasında olup, tehlike arz etmektedirler. Ayrıca yerleşimin batı eteğinde ana kayanın yaklaşık 10-15 m. derinliğinde kazıldığı ve mevcut haliyle can ve mal güvenliği açısından tehlike yaratmaktadır.</p> <p>Kayaönü Mevkii (E) Yerleşimi: Yozgat İli, Sorgun İlçesi, Küçükköhne Köyü'nde bulunan, tapunun 112 ada, 359 parsel numaralı taşınmazında, Küçükköhne Köyü'nün 1,6 km. batısında, Küçükköhne-Şahmuratlı yolunun 1.2 km. kuzeybatısında konumlanmıştır. Çevresine hakim bir konumda olan yerleşim üzerinde büyük kaya blokları mevcuttur. Yerleşim alanında Tunç Çağı ve Demirçığına ait seramik malzemeye rastlanmıştır. Yerleşime ait yapı taşları dağınık halde olup, kaçak kazı çukurundan duvar kalıntıları izlenebilmektedir. Derinliği fazla olmayıp, tehlike arz etmediği kanaatine varılmıştır.</p>					
ŞİMDİKİ TEHLİKELER : Doğal ve beşeri etkenler sonucu tahribatların oluşması.					
ŞİMDİKİ DURUM : Tarım alanları içerisinde yer almaktadır.					
SİT POTANSİYELİ : I. ARKEOLOJİK SİT ALANI			KORUMA DERECE : I. (Birinci) DERECE ARKEOLOJİK SİT ALANI		
ŞİMDİKİ KORUMA : Korumasız			HAZIRLAYANLAR: 14/12/ 2020		
ÖNERİLEN KORUMA : 1/5000 Ölçekli Kadastral harita üzerinde işaretli olduğu şekliyle I. DERECE ARKEOLOJİK SİT ALANI olarak belirlenmesi.			Zeynep ÖZDEMİR Uzman		
			Sezai ARIK Arkeolog		
			Recep TOK Harita Mühendisi		
			KONTROL EDEN: Alper YILDIZ 14/12/2020 Koruma Bölge Kurulu Müdür V.		
YAYIN DİZİSİ :			K.K.T.V.K. B. K. KARARLARI		
GÖZLEMLER :			REVİZYON		
			K.K.V.K.B.K. ONAYI : 26.02.2024		


HARİTALAR, FOTOĞRAFLAR :



KAYAÖNÜ MEVKİİ (A) YERLEŞİMİ




KAYAÖNÜ MEVKİİ (B) YERLEŞİMİ



KAYAÖNÜ MEVKİİ (C) YERLEŞİMİ VE TÜMÜLSLERİ



KAYAÖNÜ MEVKİİ (D) YERLEŞİMİ



KAYAÖNÜ MEVKİİ (E) YERLEŞİMİ



Kayseri Kültür Varlıklarının
Koruma Bölge Kurulunun
24.07.2021 Gün ve 5079 Sayılı
karar ekidir.

ONANDI

CAĞrı ÇAPAR

Koruma Bölge Kurulu Müdürü


YOZGAT İLİ SORGUN İLÇESİ KÜÇÜKKÖHNE KÖYÜ KAYAÖNÜ MEVKİİ YERLEŞİM ALANLARI VE TÜMÜLSÜLERİ



112/359



Kayaönü Mevkii Yerleşimi - E



Kayaönü Mevkii Yerleşimi - D

Kayaönü Mevkii Yerleşimi - C ve Tümülüs (A-B)



5000

3 DERECELİK İTRF KOORDİNAT

Nokta No	Y	X
1	424842.713	4406030.040
2	424891.451	4406008.760
3	424904.494	4405951.785
4	424866.739	4405907.165
5	424810.450	4405908.911
6	424774.754	4405953.158
7	424790.543	4406012.193

Nokta No	Y	X
8	424461.063	4405779.253
9	424500.810	4405761.899
10	424511.446	4405715.435
11	424480.657	4405679.048
12	424454.752	4405681.267
13	424405.643	4405718.555
14	424418.518	4405764.898

Nokta No	Y	X
15	424568.584	4405542.157
16	424580.698	4405535.995
17	424594.474	4405519.496
18	424573.541	4405506.575
19	424557.241	4405507.370
20	424546.905	4405519.863
21	424551.477	4405536.988

Nokta No	Y	X
22	424425.769	4405546.736
23	424440.588	4405540.285
24	424444.554	4405522.942
25	424433.074	4405509.375
26	424415.959	4405510.210
27	424405.106	4405523.359
28	424409.906	4405541.308

Nokta No	Y	X
29	424562.794	4404849.958
30	424592.899	4404847.726
31	424599.589	4404840.481
32	424599.589	4404830.446
33	424579.519	4404814.278
34	424558.862	4404805.358
35	424536.034	4404791.420
36	424511.504	4404770.793
37	424495.894	4404786.960
38	424493.864	4404808.703
39	424499.786	4404828.773
40	424523.769	4404841.036
41	424544.367	4404840.481

6 DERECELİK ED-50 KOORDİNAT

Nokta No	Y	X
1	681760.512	4406238.639
2	681639.934	4406219.005
3	681654.877	4406162.502
4	681618.641	4406116.645
5	681762.294	4406117.503
6	681725.171	4406159.527
7	681738.972	4406219.054

Nokta No	Y	X
8	681417.500	4405976.218
9	681457.803	4405959.206
10	681469.990	4405913.127
11	681440.439	4405875.730
12	681394.488	4405876.430
13	681364.214	4405910.701
14	681375.469	4405969.246

Nokta No	Y	X
15	681530.900	4405741.803
16	681545.211	4405736.117
17	681549.538	4405719.755
18	681539.045	4405708.476
19	681522.728	4405708.724
20	681511.976	4405718.894
21	681515.975	4405736.131

Nokta No	Y	X
22	681390.018	4405741.861
23	681405.044	4405735.891
24	681409.586	4405718.511
25	681398.570	4405704.568
26	681381.438	4405704.829
27	681370.150	4405717.806
28	681374.347	4405735.706

Nokta No	Y	X
29	681556.228	4405056.692
30	681591.992	4405055.245
31	681600.208	4405046.821
32	681600.807	4405035.029
33	681577.464	4405015.071
34	681553.372	4405003.861
35	681526.837	4404986.255
36	681498.586	4404980.835
37	681479.444	4404979.375
38	681475.938	4405005.054
39	681482.408	4405029.082
40	681510.331	4405044.570
41	681534.799	4405044.729

I. DERECE ARKEOLOJİK SİT ALANI

SİT ALANLARINDA KALAN PARSEL (112/359)