

**T.C.**  
**KÜLTÜR VE TURİZM BAKANLIĞI**  
Kayseri Kültür Varlıklarını Koruma Bölge Kurulu

**KARAR**

**Toplantı no ve tarih:** 305 - 26.02.2021  
**Karar no ve tarih :**5071 - 26.02.2021

**Toplantı Yeri**  
**KAYSERİ**

Yozgat İli, Kadışehri İlçesi, Yanık Köyü'nde bulunan, tapunun 102 ada, 132 parsel numarasında mülkiyeti Hazine adına kayıtlı taşınmazın bir kısmı üzerinde yer alan "**Oyum Mevkii Yapı Kalıntısı (İşlik)**"nın I. (birinci) derece Arkeolojik Sit Alanı olarak tescili ile alanda yapılan kaçak kazı konusunun Kayseri Kültür Varlıklarını Koruma Bölge Kurulunda değerlendirilmesi istemine ilişkin Yozgat Valiliği, İl Kültür ve Turizm Müdürlüğü, Müze Müdürlüğünün 19.11.2020 tarihli ve E.879229 sayılı yazısı ile Kadışehri Kaymakamlığı, İlçe Jandarma Komutanlığının 03.02.2021 tarihli ve 743850-21 sayılı yazısı; Koruma Bölge Kurulu Müdürlüğü raportörlerinin 04.01.2021 tarihli ve 545115 sayılı yerinde inceleme raporu; alanın tescili konusuna yönelik Kültür ve Turizm Bakanlığı, Yatırım ve İşletmeler Genel Müdürlüğünün 08.01.2021 tarihli ve E.1024016 sayılı; Yozgat Valiliği, İl Kültür ve Turizm Müdürlüğü, Müze Müdürlüğünün 13.01.2021 tarihli ve E.1036550 sayılı; Yozgat Valiliği, Çevre ve Şehircilik İl Müdürlüğünün 14.01.2021 tarihli ve E.81096 sayılı; Yozgat İl Özel İdaresi, İmar ve Kentsel İyileştirme Müdürlüğünün 02.02.2021 tarihli ve E.801 sayılı; Kayseri Orman Bölge Müdürlüğü, Akdağmadeni Orman İşletme Şefliğinin 09.02.2021 tarihli ve E.315438 sayılı; Enerji ve Tabii Kaynaklar Bakanlığı, Maden ve Petrol İşleri Genel Müdürlüğünün 15.02.2021 tarih ve E.2021060217 sayılı kurum görüş yazıları ile Koruma Bölge Kurulu Müdürlüğü raportörünün 22.02.2021 tarihli ve 618565 sayılı dosya inceleme raporu okundu, açıklamaları dinlendi, dosyasındaki bilgi ve belgeler incelendi, yapılan görüşme sonucunda;

Yozgat İli, Kadışehri İlçesi, Yanık Köyü'nde bulunan, tapunun 102 ada, 132 parsel numarasında mülkiyeti Hazine adına kayıtlı taşınmazın bir kısmı üzerinde yer alan "**Oyum Mevkii Yapı Kalıntısı (İşlik)**"nın 2863 Sayılı Kanununun 6. maddesi kapsamına giren özellikler taşıdığı anlaşıldığından I.(birinci) derece Arkeolojik Sit alanı olarak tescil edilmesine;

- Bu doğrultuda hazırlanan kararımız eki sit fişi ile 1/5000 ölçekli koordinatlı kadastral haritanın uygun olduğuna,
- Yozgat İli, Kadışehri İlçesi, Yanık Köyü'nde bulunan, mülkiyeti Hazine adına kayıtlı, 102 ada, 132 parsel numaralı taşınmazın pafta, fen klasörü ve tapu kütüğü beyanlar hanesine "**bir kısmı I . Derece Arkeolojik sit alanıdır**" şerhinin ilgili Tapu ve Kadastro Müdürlüklerince 13.03.2012 tarih ve 28232 sayılı Resmi Gazetede yayımlanarak yürürlüğe giren "Korunması Gerekli Taşınmaz Kültür Varlıklarının ve Sitlerin Tespit ve Tescili Hakkında Yönetmelik" gereği verilmesine,
- Sit alanı sınırları içinde kalan taşınmazlara yönelik Kültür ve Tabiat Varlıklarını Koruma Yüksek Kurulu'nun 05/11/1999 tarih ve 658 sayılı ilke kararının I. derece arkeolojik sit alanlarına ilişkin 1. maddesinde belirtilen Koruma ve Kullanma Koşullarının geçerli olduğuna,
- Sit alanına ilişkin ilgili kurumlar tarafından süresi içinde Koruma Amaçlı İmar Planı hazırlanmasına,

**ASLI GİBİDİR**

- Sit alanı içerisinde meydana gelen kaçak kazı olayına ilişkin, Yozgat Valiliđi, İl Kùltür ve Turizm Mùdùrlùđù, Mùze Mùdùrlùđù'nùn 19.11.2020 tarih ve E.879229 sayılı yazısı ile konunun Çekerek Cumhuriyet Bařsavcılıđına intikal ettirildiđi anlařıldıđından 2863 Sayılı Yasaya muhalefet eden sorumlular hakkında, yeniden suç duyurusunda bulunulmasına gerek olmadıđına,
- Kaçak kazı çukurlarının adli makamlardan izin alındıktan sonra ilgili Mùze Mùdùrlùđù denetiminde, yerel yònetimlerce kapatılmasına,
- Sit alanında daha fazla tahribata neden olunmaması için tařınmazın belli aralıklarla kolluk kuvvetlerince kontrolùnùn sađlanmasına karar verildi.

**ASLI GIBIDIR**

AVRUPA KONSEYİ	DOĞAL VE KÜLTÜREL VARLIKLARI KORUMA ENVANTERİ	D.K.V.K.E	SİT	ENVANTER NO: 5
TÜRKİYE	KÜLTÜR VARLIKLARI VE MÜZELER GENEL MÜDÜRLÜĞÜ			HARİTA NO:
İLİ: YOZGAT	İLÇESİ: KADIŞEHİR	MAHALLE KÖYÜ: YANIK KÖYÜ		KADASTRO:
		VEYA MEVKİİ: OYUM MEVKİİ		PAFTA:
			ADA:102	PARSEL:132

**ADI:OYUM MEVKİİ YAPI KALINTISI (İŞLİK)**

**GENEL TANIM:** Yanık Köyü'nün yaklaşık 3,5 km. kuzeydoğusunda ve Yakacık Köyü'nün yaklaşık 2 km. güneybatısında, etrafı ağaçlarla çevrili bir yamaçta yer almaktadır. Kaçak kazı neticesinde büyük bölümü tahrip edilmiş duvar kalıntıları ile çevrili yapının içinde kare biçimli mermer pres taşına rastlanmıştır. Pres taşı, ortasında kare oyuntusu bulunan ve bunun içinde yuvarlak bir oyuntuya sahip, bir kenarı akıtma amaçlı kırık bir şekildedir. Pres taşının güney tarafında, büyük bölümü tahrip edilmiş, sıvı biriktirme haznesi olarak kullanıldığı tahmin edilen etrafı sıvalı, pişmiş toprak küp parçalarına rastlanmıştır. Bahse konu alanın, şarap üretim işliği olarak kullanılmış olabileceği düşünülmektedir. Alanda rastlanan seramik malzeme örneklerinden Doğu Roma Döneminde kullanıldığı tahmin edilmektedir. Kaçak kazı neticesinde yapının büyük oranda tahrip edildiği anlaşılmaktadır. Alandaki kaçak kazı çukurları 2, 3 metre derinliğinde olup, tehlike arz etmektedir.

**ŞİMDİKİ TEHLİKELER:** Kaçak kazı neticesinde tahribat oluşmuştur.

**ŞİMDİKİ DURUM :**

**SİT POTANSİYELİ :** I. ARKEOLOJİK SİT ALANI

**KORUMA DERECESESİ :** I. (Birinci) DERECE ARKEOLOJİK SİT ALANI

**ŞİMDİKİ KORUMA :** Korumasız

**HAZIRLAYANLAR:** 04/01/ 2021

Zeynep ÖZDEMİR Uzman  
Sezai ARIK Arkeolog

Kemal KURD Harita Mühendisi

**ÖNERİLEN KORUMA :** 1/5000 Ölçekli Kadastral harita üzerinde işaretli olduğu şekliyle I. DERECE ARKEOLOJİK SİT ALANI olarak belirlenmesi.

**KONTROL EDEN:** Fatih ÇAPAR 04/01/2021  
Koruma Bölge Kurulu Müdürü

**YAYIN DİZİSİ :**


**K.K.V.K. B. K. KARARLARI**


**GÖZLEMLER :**

**REVİZYON**

**K.K.V.K.B.K. ONAYI :** 26.2/2021

**HARİTALAR, FOTOĞRAFLAR :**

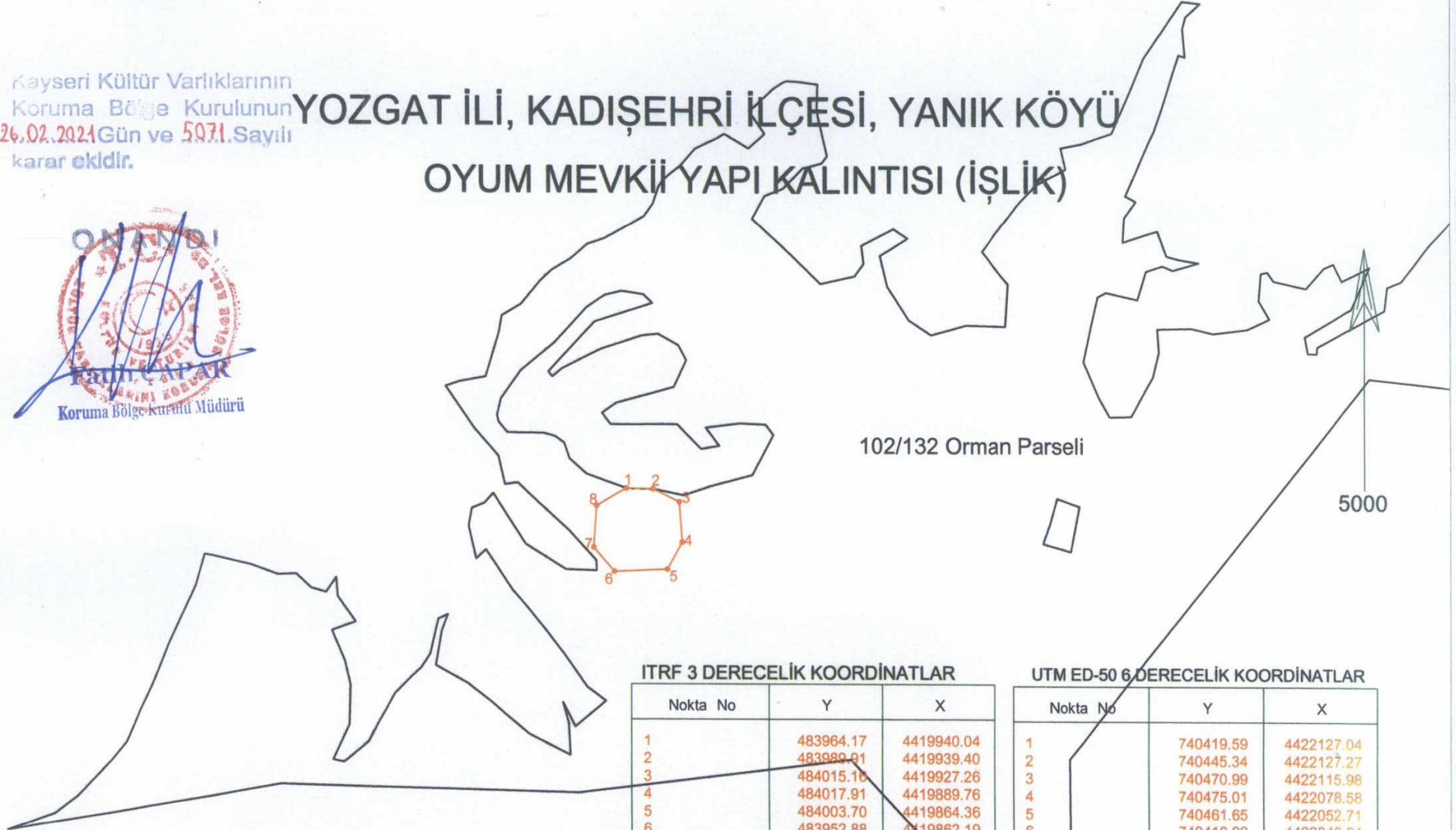




Kayseri Kültür Varlıklarının  
Koruma Bölge Kurulunun  
26.02.2021 Gün ve 5071.Sayılı  
karar ekidir.



# YOZGAT İLİ, KADIŞEHİRİ İLÇESİ, YANIK KÖYÜ OYUM MEVKİİ YAPI KALINTISI (İŞLİK)



102/132 Orman Parseli

5000

### ITRF 3 DERECELİK KOORDİNATLAR

Nokta No	Y	X
1	483964.17	4419940.04
2	483989.91	4419939.40
3	484015.16	4419927.26
4	484017.91	4419889.76
5	484003.70	4419864.36
6	483952.88	4419862.19
7	483933.05	4419884.81
8	483935.84	4419933.54

### UTM ED-50 6 DERECELİK KOORDİNATLAR

Nokta No	Y	X
1	740419.59	4422127.04
2	740445.34	4422127.27
3	740470.99	4422115.98
4	740475.01	4422078.58
5	740461.65	4422052.71
6	740410.92	4422048.84
7	740390.33	4422070.78
8	740391.82	4422109.60

— Kadastro Parseli  
— I.Derece Arkeolojik Sit Alanı

*[Handwritten signatures and stamps]*