

T.C.
KÜLTÜR VE TURİZM BAKANLIĞI
Kayseri Kültür Varlıklarını Koruma Bölge Kurulu

KARAR

Toplantı no ve tarih: 305 - 26.02.2021
Karar no ve tarih :5078 - 26.02.2021

Toplantı Yeri
KAYSERİ

Dr. Öğr. Üyesi Handan YILDIZHAN Başkanlığındaki bir ekip tarafından Nevşehir ili ve ilçelerinde "*Demir Çağı ve Roma Dönemine Yönelik Arkeolojik Yüzey Araştırması*" konusunda gerçekleştirilen yüzey araştırması çalışmaları kapsamında incelenen alanlar arasında yer alan, Nevşehir ili, Avanos ilçesi, Özkonak Beldesi, Maksut Mevkiinde bulunan, mülkiyeti Maliye Hazinesine ait olup vasfi orman olan, tapunun 14150 parsel numarasında kayıtlı taşınmazın bir kısmı üzerinde tespit edilen "*Taflıdağ Tümülüsü I*"ın I. ve III. Derece Arkeolojik Sit alanları olarak tescil edilerek koruma altına alınması ile sit alanı sınırları içinde mevcut "baz (*vericiler*) istasyonu, betonarme yapı yapılması" işlemi konularının Koruma Bölge Kurulunda değerlendirilmesi istemine yönelik; Koruma Bölge Kurulu Müdürlüğü raportörlerinin 16.12.2020 tarih ve 518342 sayılı yerinde inceleme raporu, Kültür Varlıkları ve Müzeler Genel Müdürlüğünün mülga Nevşehir Kültür Varlıklarını Koruma Bölge Kurulu Müdürlüğüne hitaplı 18.10.2019 tarih ve E.860521 sayılı yazısı ile alanın tesciline yönelik; Nevşehir Valiliği, İl Tarım ve Orman Müdürlüğünün 21.12.2020 tarih, 3589953; Tarım ve Orman Bakanlığı, 8. Bölge Müdürlüğünün 22.12.2020 tarih, 3604845; Nevşehir Valiliği, İl Kültür ve Turizm Müdürlüğü, Nevşehir Müze Müdürlüğünün 22.12.2020 tarih, 974970; Kültür ve Turizm Bakanlığı, Yatırım ve İşletmeler Genel Müdürlüğünün 24.12.2020 tarih, 983698; Nevşehir Valiliği, İl Jandarma Komutanlığının 25.12.2020 tarih, E.6709876/MEBS.Ş.Md.lüğü; Nevşehir Valiliği, İl Tarım ve Orman Müdürlüğünün 28.12.2020 tarih, 3661393; Nevşehir Valiliği, Çevre ve Şehircilik İl Müdürlüğünün 08.01.2021 tarih, 42043; Nevşehir Valiliği, İl Kültür ve Turizm Müdürlüğünün 15.01.2021 tarih, 1045780; Enerji ve Tabii Kaynaklar Bakanlığı, Maden ve Petrol İşleri Genel Müdürlüğünün 17.02.2021 tarih, 2021063307; Orman Genel Müdürlüğü,Kayseri Orman Bölge Müdürlüğü, İzin ve İrtifak Şube Müdürlüğünün 22.02.2021 tarih, 415696 sayılı kurum görüş yazıları ile raportörlerinin 19.02.2021 tarih, 615491 sayılı dosya inceleme raporu okundu, açıklamaları dinlendi, dosyasındaki bilgi ve belgeler incelendi, yapılan görüşme sonucunda;

Nevşehir ili, Avanos ilçesi, Özkonak Beldesi, Maksut Mevkiinde bulunan, mülkiyeti Maliye Hazinesine ait olup vasfi orman olan, tapunun 14150 parsel numarasında kayıtlı taşınmazın bir kısmı üzerinde tespit edilen "*Taflıdağ Tümülüsü I*"ın 2863 sayılı Yasanın 6. Maddesi kapsamına giren özellikler taşınması nedeniyle kararımız eki olan 1/5000 ölçekli kadastral harita üzerinde koordinatlı olarak gösterildiği şekli ile **I. ve III. Derece Arkeolojik Sit** alanları olarak tescil edilmesine;

- Bu doğrultuda hazırlanan sit fişinin uygun olduğuna,
- **Nevşehir İli, Avanos İlçesi, Özkonak Beldesi, 14150** numaralı parselin pafta, fen klasörü ve tapu kütüğü beyanlar hanesine "*bir kısmı I. ve III. Derece Arkeolojik Sit alanıdır*" şerhinin ilgili Tapu ve Kadastro Müdürlüklerince 13.03.2012 tarih ve 28232 sayılı Resmi Gazetede yayımlanarak yürürlüğe giren "Korunması Gerekli Taşınmaz Kültür Varlıklarının ve Sitlerin Tespit ve Tescili Hakkında Yönetmelik" gereği verilmesine, işlem sonucuna ilişkin bilgi ve belgelerin Koruma Bölge Kurulu Müdürlüğüne iletilmesine,
- I. Derece Arkeolojik Sit alanı sınırları içinde kalan alana yönelik Kültür ve Tabiat Varlıklarını Koruma Yüksek Kurulu'nun 05/11/1999 tarih ve 658 sayılı ilke kararının I. derece arkeolojik sit alanlarına ilişkin 1. Maddesinde belirtilen Koruma ve Kullanma Koşullarının geçerli olduğuna,
- Sit alanına ilişkin ilgili kurumlar tarafından süresi içinde Koruma Amaçlı İmar Planı hazırlanmasına,

ASLI GİBİDİR

- Söz konusu sit alanları sınırları içerisinde kalan baz (*verici*) istasyonlarının ve betonarme yapı yapılması işleminin; sit alanı tescil tarihinden önce yapıldığı anlaşıldığından yasal işlem başlatılmasına gerek olmadığına, halen kullanımda olan vericilerin askeri, stratejik açıdan önem arz ettiği dosya içeriğinde mevcut Nevşehir Valiliği, İl Jandarma Komutanlığının 25.12.2020 tarih, E.6709876/MEBS.Ş.Md.lüğü sayılı yazısından anlaşıldığından bu aşamada ivedilikle kaldırılmasına gerek olmadığına ancak sit sınırlarının dışına yenisinin yapımı tamamlandıktan sonra ilgilileri sorumluluğunda ve ilgili Müze Müdürlüğü denetiminde sit alanlarına zarar vermeyecek şekilde kaldırılmasının uygun olacağına, uygulama sonrasına ilişkin bilgi, belgelerin (*rapor, fotoğraf vb.*) Koruma Bölge Kurulu Müdürlüğüne bilgi amaçlı iletilmesine,
- Sit alanlarında tahribata neden olunmaması için taşınmazların belli aralıklarla kolluk kuvvetlerince kontrolünün sağlanmasına,
- Koruma Amaçlı İmar Planı yapılıncaya kadar “*Taflıdağ Tümülüsü I*”ın III. Derece Arkeolojik Sit alanında kalan kısmına yönelik aşağıda belirlenen “*Geçiş Dönemi Yapılaşma Koşullarının*” uygun olduğuna,

Geçiş Dönemi Yapılaşma Koşulları

1. Sit alanının korunması amacıyla söz konusu alanda Koruma Amaçlı İmar Planı onaylanıncaya kadar yeni yapılanmalara izin verilmemesine, ancak günümüz koşullarının gerektirdiği alt yapı hizmetlerinin proje aşamasından itibaren kültür katmanlarına zarar vermeyecek ve toprak kullanımını en alt düzeyde tutacak biçimde ele alınmasına; yol, su, kanalizasyon, elektrik, telefon gibi alt yapı projelerinin Kurulumuzca uygun görüldükten sonra uygulanabileceğine,
2. Kültür Varlıklarını Koruma Bölge Kurulundan izin almak koşuluyla birleştirme (tevhit) ve ayırma (ifraz) yapılabileceğine,
3. Bu alanlarda taş, toprak, kum vb. alınmamasına, kireç, taş, tuğla, mermer, kum, maden vb. ocaklarının açılmamasına, toprak, curuf, çöp, sanayi atığı vb. malzeme dökülmemesine,
4. Bu alan içerisinde yapılacak bitkilendirme elemanlarının kültür varlıklarını etkilemeyecek şekilde seçilmesine ve/veya buna göre projelendirilmesi, büyük köklü ağaçlar dikilmemesi ve yapılacak çalışmalar öncesi Koruma Bölge Kurulundan izin alınması gerektiğine karar verildi.

ASLI GİBİDİR

AVRUPA KONSEYİ	DOĞAL VE KÜLTÜREL VARLIKLARI KORUMA ENVANTERİ	D.K.V.K.E	sit	ENVANTER NO:	36
TÜRKİYE	KÜLTÜR VARLIKLARI VE MÜZELER GENEL MÜDÜRLÜĞÜ			HARİTA NO:	
İLİ: NEVŞEHİR	İLÇESİ: AVANOS	MAHALLE / KÖY: ÖZKONAK BELDESİ		KADASTRO:	
		VEYA MEVKİİ : MAKSUT MEVKİİ		PAFTA:	
Adı: TAFLIDAĞ TÜMÜLÜSÜ I				ADA:	PARSEL: 14150

GENEL TANIM:

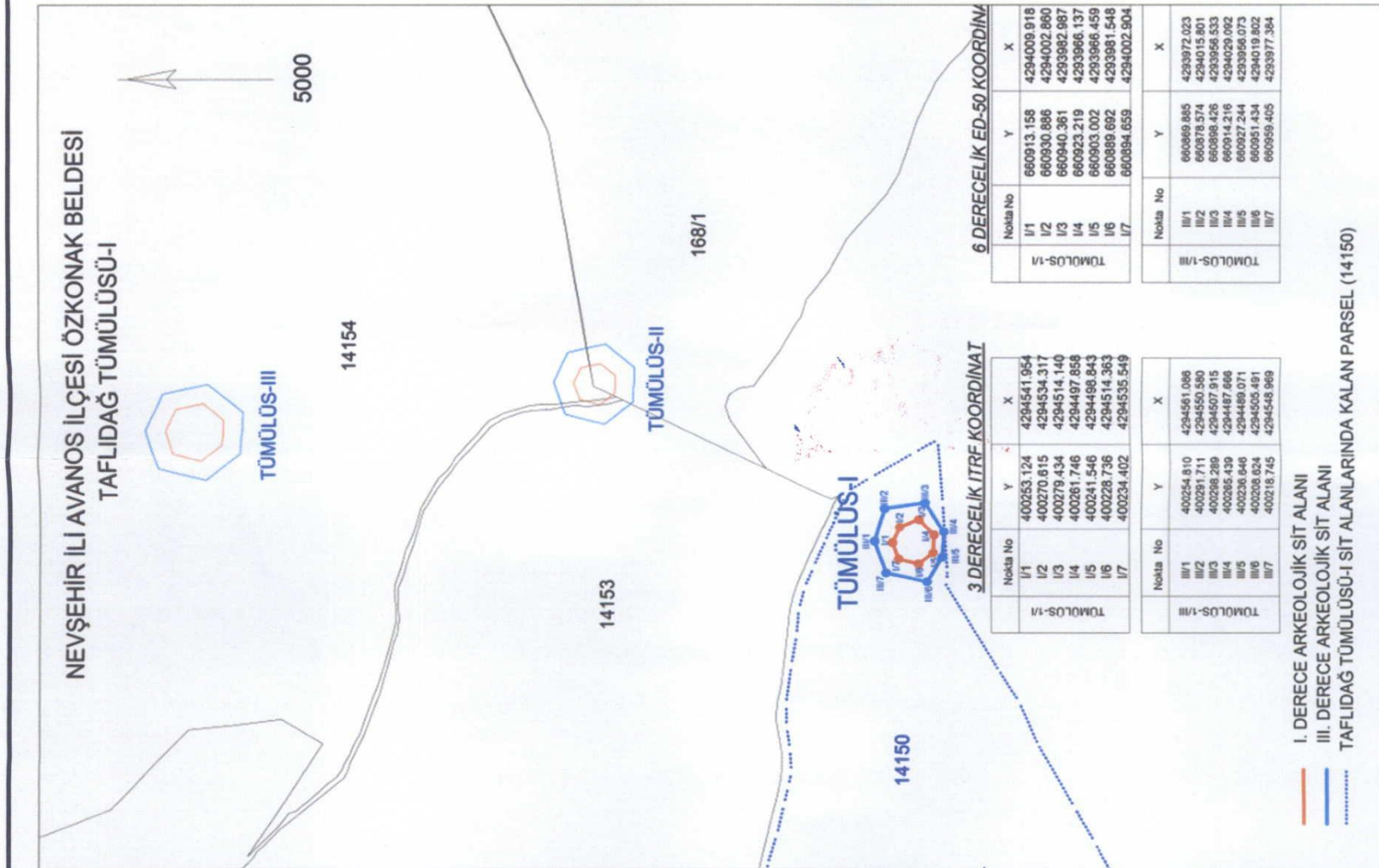
Taflıdağ Tümülüsü I : Nevşehir İli, Avanos İlçesi, Özkonak Beldesi, Maksut Mevkii 14150 numaralı parselin bir kısmı içerisinde yer almakta olup tescilli Avanos Yeraltı Şehrinin yaklaşık 3,4 km güneydoğusunda, tescilli Belha Manastrının ise yaklaşık 2,7 km doğusunda yer almaktadır. Tümülüsün çapı yaklaşık 45 metre, yüksekliği ise yaklaşık 12 metredir. Tümülüs'ün kuzeydoğu kısmında yapılmış mevcut baz (verici) istasyonunun ayaklarının bir kısmının Tümülüs alanına yerleştirilmiş olup, baz (verici) istasyonunun ayağının denk geldiği alan ile hemen tümülüsün kuzey kısmının belli kısmında hafriyat alındığı görülmüştür. Söz konusu verici istasyonu ile betonarme (trafo) yapı ve hafriyat alınımının Tümülüsü tahrip ettiği anlaşılmış olup, Tümülüsün hangi döneme ait olduğu henüz bilimsel kazı çalışması vb. yapılmadığı için tarafımızdan belirlenememiştir. Tümülüs'ün etrafında yapılan incelemede kemik ve seramik parçalarına rastlanılmamıştır. Taflıdağ Tümülüsü I; Taflıdağ Tümülüsü II' ün yaklaşık 380 metre güneyinde, Taflıdağ Tümülüsü III' ün ise yaklaşık 760 metre güneyinde yer almaktadır.

Kayseri Kültür Varlıklarının
Koruma Bölge Kurulunun
26.02.2021...Gün ve 5078...Sayılı
karar ektidir.



ŞİMDİKİ TEHLİKELER	: TAHRİBAT.	
ŞİMDİKİ DURUM	: TAHRİBATA AÇIK.	
SİT POTANSİYELİ	: I. DERECE İLE III. DERECE ARKEOLOJİK SİT ALANI.	KORUMA DERECESE : I. (BİRİNCİ) İLE III. (ÜÇÜNCÜ) DERECE ARKEOLOJİK SİT ALANI
ŞİMDİKİ KORUMA	: KORUMASIZ	HAZIRLAYANLAR: 17/02/2021 Hüseyin Serdar OK [Arkeolog] <i>serdar</i> Recep TOK [Harita Mühendisi] <i>recep</i>
ÖNERİLEN KORUMA	: 1/5000 ÖLÇEKLİ HARİTADA İŞARETLİ OLDUĞU VE GÖSTERİLDİĞİ ŞEKLİYLE I. DERECE İLE III. DERECE ARKEOLOJİK SİT ALANI OLARAK TESCİLİ VE YEREL YÖNETİMLERCE VE KOLLUK KUVVETLERİNCE KONTROLÜ.	KONTROL EDEN: Alper YILDIZ 17/02/2021 Koruma Bölge Kurulu Müdür V.
YAYIN DİZİSİ	:	K.K.V.K. B. K. KARARLARI
GÖZLEMLER	: Tümülüs günümüz zamanına kadar korunaksız gelerek, tahribata açıktır.	REVİZYON K.K.V.K.B.K. ONAYI : 26.02.2021 <i>gün</i>

HARİTA, FOTOĞRAFLAR :



gün


TAFLIDAĞ TÜMÜLÜSÜ I



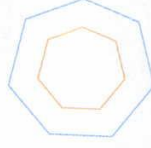
TAFLIDAĞ TÜMÜLÜSÜ I



TAFLIDAĞ TÜMÜLÜSÜ I



NEVŞEHİR İLİ AVANOS İLÇESİ ÖZKONAK BELDESİ
TAFLIDAĞ TÜMÜLÜSÜ-I



TÜMÜLÜS-III



14154



Kayseri Kültür Varlıklarının
Koruma Bölge Kurulunun
26.02.2021 Gün ve 5078 Sayılı
karar ekidir.

14153

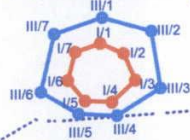


TÜMÜLÜS-II

168/1

14150

TÜMÜLÜS-I



3 DERECELİK ITRF KOORDİNAT

	Nokta No	Y	X
TÜMÜLÜS-1/I	I/1	400253.124	4294541.954
	I/2	400270.615	4294534.317
	I/3	400279.434	4294514.140
	I/4	400261.746	4294497.858
	I/5	400241.546	4294498.843
	I/6	400228.736	4294514.363
	I/7	400234.402	4294535.549

6 DERECELİK ED-50 KOORDİNAT

	Nokta No	Y	X
TÜMÜLÜS-1/I	I/1	660913.158	4294009.918
	I/2	660930.886	4294002.860
	I/3	660940.361	4293982.987
	I/4	660923.219	4293966.137
	I/5	660903.002	4293966.459
	I/6	660889.692	4293981.548
	I/7	660894.659	4294002.904

	Nokta No	Y	X
TÜMÜLÜS-1/III	III/1	400254.810	4294561.086
	III/2	400291.711	4294550.580
	III/3	400298.289	4294507.915
	III/4	400265.439	4294487.666
	III/5	400236.646	4294489.071
	III/6	400208.624	4294505.491
	III/7	400218.745	4294548.969

	Nokta No	Y	X
TÜMÜLÜS-1/III	III/1	660869.885	4293972.023
	III/2	660878.574	4294015.801
	III/3	660898.426	4293956.533
	III/4	660914.216	4294029.092
	III/5	660927.244	4293956.073
	III/6	660951.434	4294019.802
	III/7	660959.405	4293977.384

- I. DERECE ARKEOLOJİK SİT ALANI
— III. DERECE ARKEOLOJİK SİT ALANI
- - - - - TAFLIDAĞ TÜMÜLÜSÜ-I SİT ALANLARINDA KALAN PARSEL (14150)