

**T.C.**  
**KÜLTÜR VE TURİZM BAKANLIĞI**  
Kayseri Kültür Varlıklarını Koruma Bölge Kurulu  
**KARAR**

**Toplantı no ve tarih:** 305 - 26.02.2021  
**Karar no ve tarih :**5079 – 26.02.2021

**Toplantı Yeri**  
**KAYSERİ**

Dr. Öğr. Üyesi Handan YILDIZHAN Başkanlığındaki bir ekip tarafından Nevşehir ili ve ilçelerinde "*Demir Çağı ve Roma Dönemine Yönelik Arkeolojik Yüzey Araştırması*" konusunda gerçekleştirilen yüzey araştırması çalışmaları kapsamında incelenen alanlar arasında yer alan, Nevşehir ili, Avanos ilçesi, Özkonak Beldesi, Maksut Mevkiinde bulunan mülkiyeti Maliye Hazinesine ait olup vasıfları orman olan, tapunun 14153 ve 14154 parsel numaralarında kayıtlı taşınmazlar ile Avanos ilçesi, Göynük Köyünde bulunan mülkiyeti Maliye Hazinesine ait olup vasfı orman olan tapunun 168 ada, 1 parsel numarasında kayıtlı taşınmazın bir kısmı üzerinde tespit edilen "**Taflıdağ Tümülsü II**"nin I. ve III. Derece Arkeolojik Sit alanları olarak tescil edilerek koruma altına alınması ve Tümülsüde yapılan kaçak kazı konusunun Koruma Bölge Kurulunda değerlendirilmesi istemine ilişkin; Koruma Bölge Kurulu Müdürlüğü raportörlerinin 16.12.2020 tarih ve 518360 sayılı yerinde inceleme raporu, Kültür Varlıkları ve Müzeler Genel Müdürlüğünün mülga Nevşehir Kültür Varlıklarını Koruma Bölge Kurulu Müdürlüğüne hitaplı 18.10.2019 tarih ve E.860521 sayılı yazısı ile alanın tesciline yönelik; Nevşehir Valiliği, İl Tarım ve Orman Müdürlüğünün 21.12.2020 tarih, 3589953; Tarım ve Orman Bakanlığı, 8. Bölge Müdürlüğünün 22.12.2020 tarih, 3604845; Nevşehir Valiliği, İl Kültür ve Turizm Müdürlüğü, Nevşehir Müze Müdürlüğünün 22.12.2020 tarih, 974970; Kültür ve Turizm Bakanlığı, Yatırım ve İşletmeler Genel Müdürlüğünün 24.12.2020 tarih, 983698; Nevşehir Valiliği, İl Tarım ve Orman Müdürlüğünün 28.12.2020 tarih, 3661393; Nevşehir Valiliği, Çevre ve Şehircilik İl Müdürlüğünün 08.01.2021 tarih, 42043; Nevşehir Valiliği, İl Kültür ve Turizm Müdürlüğünün 15.01.2021 tarih, 1045780; Enerji ve Tabii Kaynaklar Bakanlığı, Maden ve Petrol İşleri Genel Müdürlüğünün 17.02.2021 tarih, 2021063307; Orman Genel Müdürlüğü, Kayseri Orman Bölge Müdürlüğü, İzin ve İrtifak Şube Müdürlüğünün 22.02.2021 tarih, 415696 sayılı kurum görüş yazıları ile raportörlerinin 19.02.2021 tarih, 615456 sayılı dosya inceleme raporu okundu, açıklamaları dinlendi, dosyasındaki bilgi ve belgeler incelendi, yapılan görüşme sonucunda;

Nevşehir ili, Avanos ilçesi, Özkonak Beldesi, Maksut Mevkiinde bulunan mülkiyeti Maliye Hazinesine ait olup vasıfları orman olan, tapunun 14153 ve 14154 parsel numaralarında kayıtlı taşınmazlar ile Avanos ilçesi, Göynük Köyünde bulunan mülkiyeti Maliye Hazinesine ait olup vasfı orman olan, tapunun 168 ada, 1 parsel numarasında kayıtlı taşınmazın bir kısmı üzerinde tespit edilen "**Taflıdağ Tümülsü II**"nin; 2863 sayılı Yasanın 6. Maddesi kapsamına giren özellikler taşıması nedeniyle kararımız eki olan 1/5000 ölçekli kadastral harita üzerinde koordinatlı olarak gösterildiği şekli ile **I. ve III. Derece Arkeolojik Sit** alanları olarak tescil edilmesine;

- Bu doğrultuda hazırlanan ve kararımız eki olan sit fişinin uygun olduğuna,
- **Nevşehir İli, Avanos İlçesi, Özkonak Beldesi, 14153 ve 14154 numaralı parseller ile Avanos İlçesi, Göynük Köyü, 168 ada, 1 numaralı parselin** pafta, fen klasörü ve tapu kütüğü beyanlar hanesine "**bir kısmı I. ve III. Derece Arkeolojik Sit alanıdır**" şerhinin ilgili Tapu ve Kadastro Müdürlüklerince 13.03.2012 tarih ve 28232 sayılı Resmî Gazetede yayımlanarak yürürlüğe giren "**Korunması Gerekli Taşınmaz Kültür Varlıklarının ve Sitlerin Tespit ve Tescili Hakkında Yönetmelik**" gereği verilmesine, işlem sonucuna ilişkin bilgi ve belgelerin Koruma Bölge Kurulu Müdürlüğüne iletilmesine,
- I. Derece Arkeolojik Sit alanı sınırları içinde kalan alana yönelik Kültür ve Tabiat Varlıklarını Koruma Yüksek Kurulu'nun 05/11/1999 tarih ve 658 sayılı ilke kararının I. derece arkeolojik sit alanlarına ilişkin 1. Maddesinde belirtilen Koruma ve Kullanma Koşullarının geçerli olduğuna,
- Sit alanına ilişkin ilgili kurumlar tarafından süresi içinde Koruma Amaçlı İmar Planı hazırlanmasına,

**ASLI GİBİDİR**

- Tümüls üzerinde yapılmış olan kaçak kazılar ile ilgili olarak 2863 sayılı Yasaya muhalefet edenler hakkında yasal işlem başlatılmasına,
- Tehlike arz eden kaçak kazı çukurlarının adli makamların uygun görüşü alındıktan sonra ilgili Müze Müdürlüğü denetiminde yerel yönetimlerce ivedilikle kapatılmasına, bu aşamada adli makamların uygun görüşü alınana kadar can ve mal güvenliğini sağlamaya yönelik gerekli tedbirlerinin ilgili kurumlar tarafından, ilgili Müze Müdürlüğü denetiminde alınmasına, uygulama sonrasına ilişkin bilgi belgelerin Koruma Bölge Kurulu Müdürlüğüne bilgi amaçlı iletilmesine,
- Sit alanlarında daha fazla tahribata neden olunmaması için taşınmazların belli aralıklarla kolluk kuvvetlerince kontrolünün sağlanmasına,
- Koruma Amaçlı İmar Planı yapıncaya kadar “*Taflıdağ Tümülsü II*”nin III. Derece Arkeolojik Sit alanında kalan kısmına yönelik aşağıda belirlenen “*Geçiş Dönemi Yapılaşıma Koşullarının*” uygun olduğuna,

### **Geçiş Dönemi Yapılaşıma Koşulları**

1. Sit alanının korunması amacıyla söz konusu alanda Koruma Amaçlı İmar Planı onaylanıncaya kadar yeni yapılanmalara izin verilmemesine, ancak günümüz koşullarının gerektirdiği alt yapı hizmetlerinin proje aşamasından itibaren kültür katmanlarına zarar vermeyecek ve toprak kullanımını en alt düzeyde tutacak biçimde ele alınmasına; yol, su, kanalizasyon, elektrik, telefon gibi alt yapı projelerinin Kurulumuzca uygun görüldükten sonra uygulanabileceği
2. Kültür Varlıklarını Koruma Bölge Kurulundan izin almak koşuluyla birleştirme (tevhit) ve ayırma (ifraz) yapılabileceğine,
3. Bu alanlarda taş, toprak, kum vb. alınmamasına, kireç, taş, tuğla, mermer, kum, maden vb. ocaklarının açılmamasına, toprak, curuf, çöp, sanayi atığı vb. malzeme dökülmemesine,
4. Bu alan içerisinde yapılacak bitkilendirme elemanlarının kültür varlıklarını etkilemeyecek şekilde seçilmesine ve/veya buna göre projelendirilmesi, büyük köklü ağaçlar dikilmemesi ve yapılacak çalışmalar öncesi Koruma Bölge Kurulundan izin alınması gerektiğine karar verildi.

**ASLI GİBİDİR**

AVRUPA KONSEYİ	DOĞAL VE KÜLTÜREL VARLIKLARI KORUMA ENVANTERİ	D.K.V.K.E	SİT	ENVANTER NO:	37
TÜRKİYE	KÜLTÜR VARLIKLARI VE MÜZELER GENEL MÜDÜRLÜĞÜ			HARİTA NO:	
İLİ: NEVŞEHİR	İLÇESİ: AVANOS	MAHALLE / KÖY: ÖZKONAK BELDESİ İLE GÖYNÜK KÖYÜ		KADASTRO:	
		VEYA MEVKİİ :		PAFTA:	
Adı: TAFLIDAĞ TÜMÜLÜSÜ II				ADA: / PARSEL:	14153 ile 14154 parseller 168 ada 1 parcel

**GENEL TANIM:**

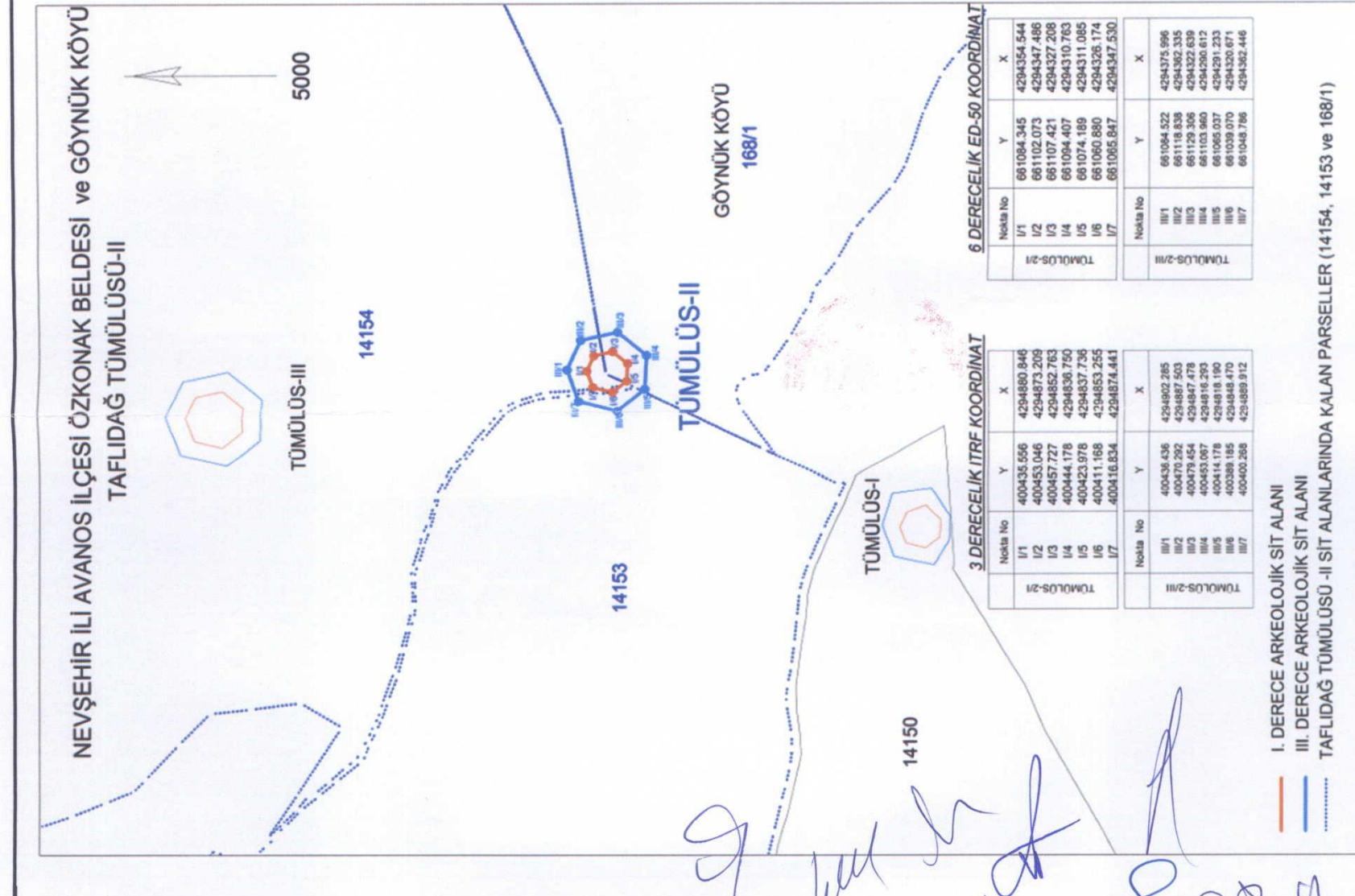
**Taflıdağ Tümülüsü II** :Nevşehir İli, Avanos İlçesi, Özkonak Beldesi, Maksut Mevkiinde bulunan, 14153 numaralı ile14154 numaralı parsellerin bir kısmı ile Avanos İlçesi, Göynük Köyünde bulunan, 168 ada, 1 numaralı parselin bir kısmında yer alan Tümülüs tescilli Avanos Yeraltı Şehrinin yaklaşık 3 km güneydoğusunda ve tescilli Belha Manastırının ise yaklaşık 2700 metre güneydoğusunda, söz konusu Taflıdağ Tümülüsü I; Taflıdağ Tümülüsü III'ün yaklaşık 400 metre güneyinde, Taflıdağ Tümülüsü I'in ise yaklaşık 400 metre kuzeydoğusunda yer almaktadır. Tümülüsün çapı yaklaşık 45 metre, yüksekliği ise yaklaşık 8 metredir. Tümülüs'ün güney kısmında yapılmış mevcut durum itibarıyla can ve mal güvenliği açısından tehlike arz ettiği ve yakın zamanda yapılmadığı anlaşılan 2 adet kaçak kazı çukuruna rastlanılmıştır. Tümülüs'ün kaçak kazılar neticesinde mezar odasına ulaşıldığı düşünülmekte olup, Tümülüsün hangi döneme ait olduğu henüz bilimsel kazı çalışması vb. yapılmadığı için tarafımızdan belirlenmemiştir. Tümülüs'ün etrafında yapılan incelemede kemik ve seramik parçalarına rastlanılmamıştır.

Kayseri Kültür Varlıklarının  
Koruma Bölge Kurulunun  
26.02.2021 Gün ve 5079 Sayılı  
karar ekidir.



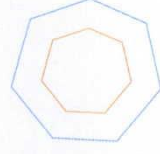
ŞİMDİKİ TEHLİKELER	: TAHRİBAT ve KAÇAK KAZILAR.	
ŞİMDİKİ DURUM	: TAHRİBATA AÇIK.	
SİT POTANSİYELİ	: I. DERECE İLE III. DERECE ARKEOLOJİK SİT ALANI.	<b>KORUMA DERECE</b> : I. (BİRİNCİ) İLE III. (ÜÇÜNCÜ) DERECE ARKEOLOJİK SİT ALANI
ŞİMDİKİ KORUMA	: KORUMASIZ	<b>HAZIRLAYANLAR:</b> 17/02/2021 Hüseyin Serdar OK [Arkeolog] <i>Serdar OK</i> Recep TOK [Harita Mühendisi] <i>R. Tok</i>
ÖNERİLEN KORUMA	:1/5000 ÖLÇEKLİ HARİTADA İŞARETLİ OLDUĞU VE GÖSTERİLDİĞİ ŞEKLİYLE I. DERECE İLE III.DERECE ARKEOLOJİK SİT ALANI OLARAK TESCİLİ VE YEREL YÖNETİMLERCE VE KOLLUK KUVVETLERİNCE KONTROLÜ.	<b>KONTROL EDEN:</b> Alper YILDIZ 17/02/2021 Koruma Bölge Kurulu Müdür V. <i>Alper Yıldız</i>
YAYIN DİZİSİ	:	<b>K.K.V.K. B. K. KARARLARI</b>
GÖZLEMLER	:Tümülüs günümüz zamanına kadar korunaksız gelerek, tahribata açıktır.	<b>REVİZYON</b> K.K.V.K.B.K. ONAYI : 26.02.2021 <i>g. Şahin</i>

**HARİTA, FOTOĞRAFLAR :**





NEVŞEHİR İLİ AVANOS İLÇESİ ÖZKONAK BELDESİ ve GÖYNÜK KÖYÜ  
TAFLIDAĞ TÜMÜLÜSÜ-II



TÜMÜLÜS-III

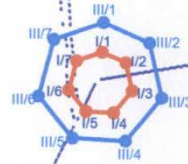


Kayseri Kültür Varlıklarının  
Koruma Bölge Kurulunun  
26.02.2021 Gün ve 5079 Sayılı  
karar ekidir.

14154



14153



TÜMÜLÜS-II

GÖYNÜK KÖYÜ  
168/1

14150

TÜMÜLÜS-I



**3 DERECELİK ITRF KOORDİNAT**

	Nokta No	Y	X
TÜMÜLÜS-2/I	I/1	400435.556	4294880.846
	I/2	400453.046	4294873.209
	I/3	400457.727	4294852.763
	I/4	400444.178	4294836.750
	I/5	400423.978	4294837.736
	I/6	400411.168	4294853.255
	I/7	400416.834	4294874.441

	Nokta No	Y	X
TÜMÜLÜS-2/III	III/1	400436.436	4294902.285
	III/2	400470.292	4294887.503
	III/3	400479.454	4294847.478
	III/4	400453.067	4294816.293
	III/5	400414.178	4294818.190
	III/6	400389.185	4294848.470
	III/7	400400.268	4294889.912

**6 DERECELİK ED-50 KOORDİNAT**

	Nokta No	Y	X
TÜMÜLÜS-2/II	I/1	661084.345	4294354.544
	I/2	661102.073	4294347.486
	I/3	661107.421	4294327.208
	I/4	661094.407	4294310.763
	I/5	661074.189	4294311.085
	I/6	661060.880	4294326.174
	I/7	661065.847	4294347.530

	Nokta No	Y	X
TÜMÜLÜS-2/III	III/1	661084.522	4294375.996
	III/2	661118.838	4294362.335
	III/3	661129.306	4294322.639
	III/4	661103.960	4294290.612
	III/5	661065.037	4294291.233
	III/6	661039.070	4294320.671
	III/7	661048.786	4294362.446

- I. DERECE ARKEOLOJİK SİT ALANI
- III. DERECE ARKEOLOJİK SİT ALANI
- ..... TAFLIDAĞ TÜMÜLÜSÜ -II SİT ALANLARINDA KALAN PARSELLER (14154, 14153 ve 168/1)