

T.C.
KÜLTÜR VE TURİZM BAKANLIĞI
Kayseri Kültür Varlıklarını Koruma Bölge Kurulu

KARAR

Toplantı no ve tarih: 309 - 25.03.2021
Karar no ve tarih :5128 - 25.03.2021

Toplantı Yeri
KAYSERİ

Niğde ili, Altunhisar ilçesi, Akmanlar Köyünde bulunan ve tescil harici alanın bir kısmında tespit edilen “Çatiçi Mevkii Yerleşim Alanı”nın I. Derece Arkeolojik Sit alanı olarak tescilinin Koruma Bölge Kurulunda değerlendirilmesi istemine yönelik; Niğde Valiliği, İl Kültür ve Turizm Müdürlüğü’nün 20.11.2020 tarih, 885682 sayılı yazısı, Koruma Bölge Kurulu Müdürlüğü raportörlerinin 18.01.2021 tarih, 564386 sayılı yerinde inceleme raporu ile alanın tesciline yönelik: Niğde Valiliği, İl Tarım ve Orman Müdürlüğü’nün 22.01.2021 tarih, 216680; Tarım ve Orman Bakanlığı, Devlet Su İşleri Genel Müdürlüğü, 4. Bölge Müdürlüğü’nün 29.01.2021 tarih, 927185; Enerji ve Tabii Kaynaklar Bakanlığı, Maden ve Petrol İşleri Genel Müdürlüğü’nün 29.01.2021 tarih, 2021040817; Kültür ve Turizm Bakanlığı, Yatırım ve İşletmeler Genel Müdürlüğü’nün 31.01.2021 tarih, 1085471; Tarım ve Orman Bakanlığı, 7.Bölge Müdürlüğü’nün 10.02.2021 tarih, 411544; Niğde Valiliği, Çevre ve Şehircilik İl Müdürlüğü’nün 18.02.2021 tarih, 313121; Altunhisar Kaymakamlığı, İlçe Yazı İşleri Müdürlüğü’nün 18.02.2021 tarih, 262 sayılı kurum görüş yazıları ve Koruma Bölge Kurulu Müdürlüğü raportörünün 18.03.2021 tarih, 668080 sayılı dosya inceleme raporu okundu, açıklamaları dinlendi, dosyasındaki bilgi ve belgeler incelendi, yapılan görüşme sonucunda;


Niğde ili, Altunhisar ilçesi, Akmanlar Köyünde bulunan ve tescil harici alanın bir kısmı üzerinde tespit edilen “Çatiçi Mevkii Yerleşim Alanı”nın 2863 sayılı Yasanın 6. Maddesi kapsamına giren özellikler taşıması nedeniyle I. Derece Arkeolojik Sit alanı olarak tescil edilmesi isteminin uygun olduğuna;

- Bu doğrultuda hazırlanan ve kararımız eki olan 1/2000 ölçekli kadastral harita ile sit fişinin uygun olduğuna,
- Sit sınırları tescil harici alanda kalmasından dolayı bu tescil harici alanda yeni bir sınırlandırma ve parsel ihdası olması durumunda Koruma Bölge Kurulundan izin alınmasına,
- Sit alanı sınırları içinde kalan taşınmazlara yönelik Kültür ve Tabiat Varlıklarını Koruma Yüksek Kurulu’nun 05/11/1999 tarih ve 658 sayılı ilke kararının I. derece arkeolojik sit alanlarına ilişkin 1. Maddesinde belirtilen Koruma ve Kullanma Koşullarının geçerli olduğuna,

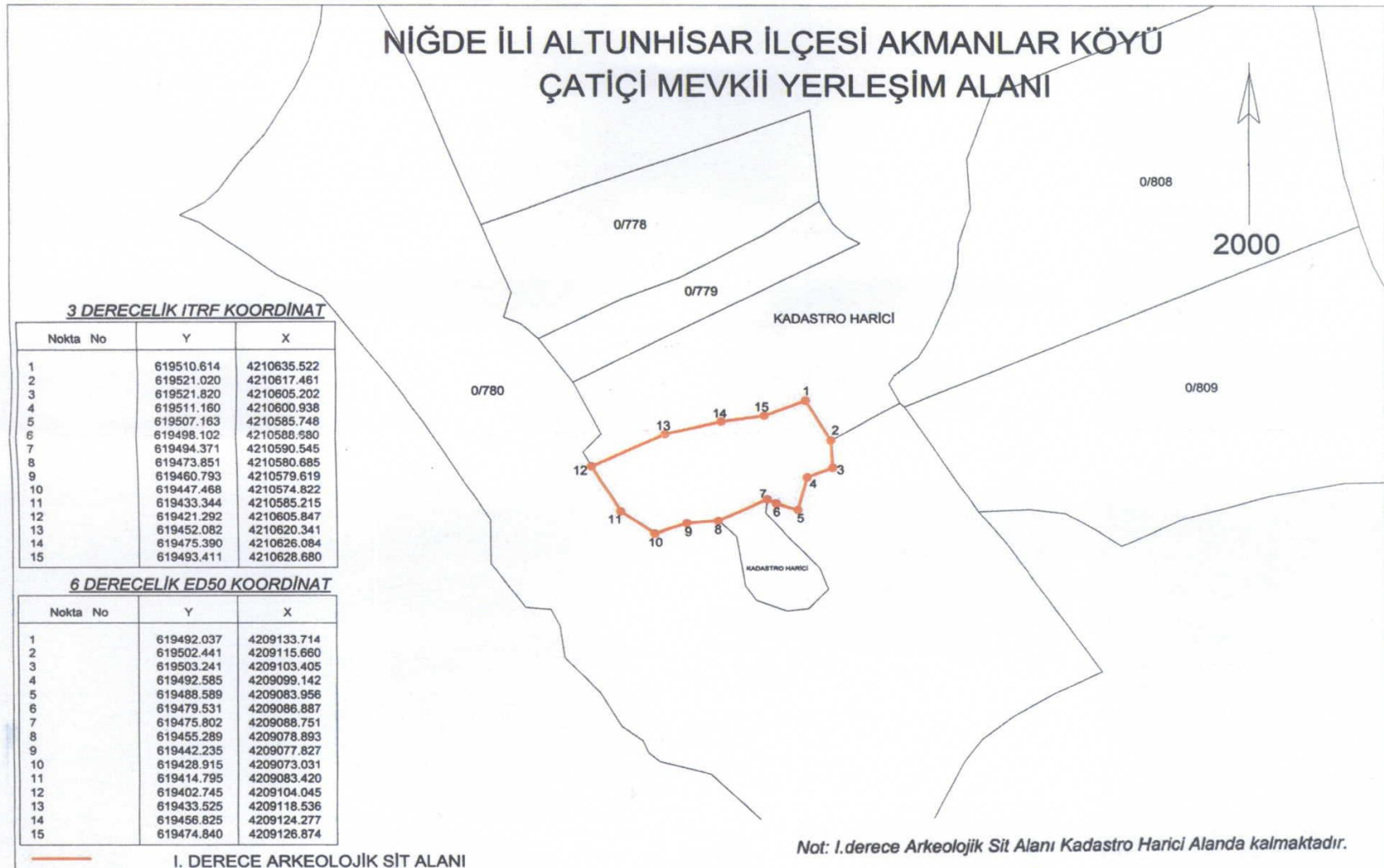
ASLI GİBİDİR


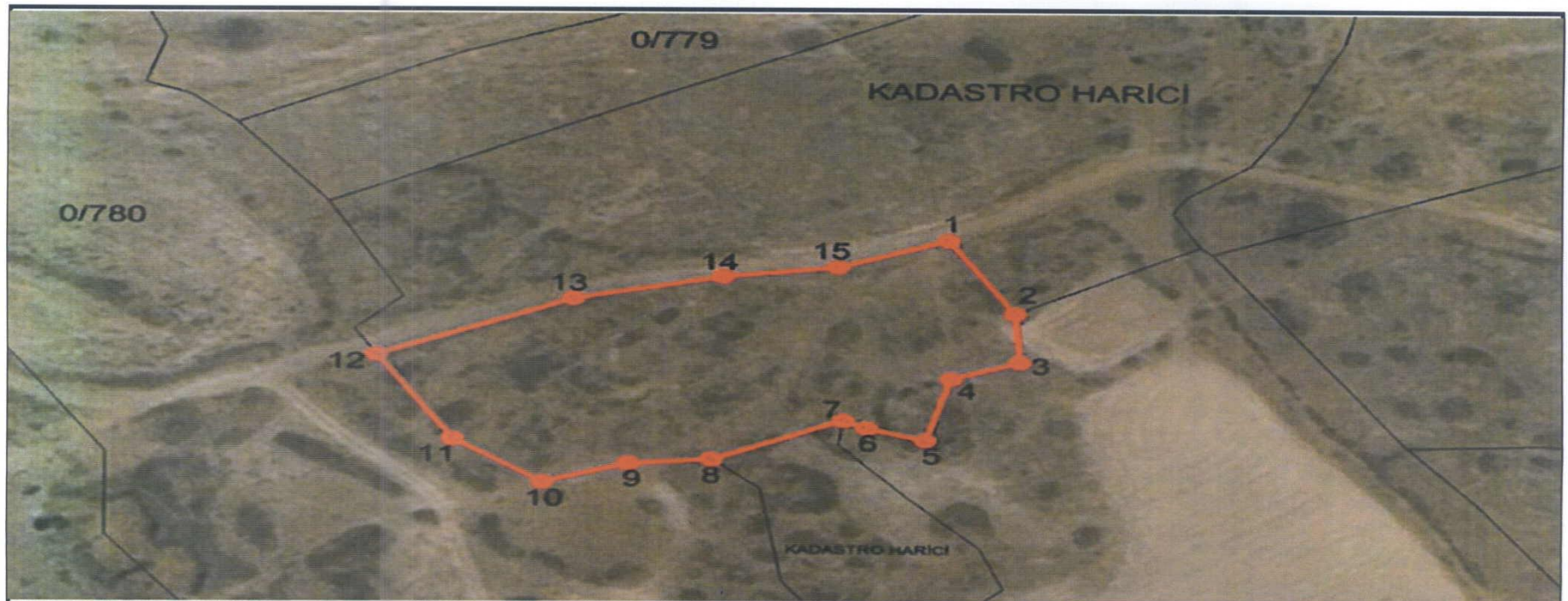
- Sit alanına ilişkin ilgili kurumlar tarafından süresi içinde Koruma Amaçlı İmar Planı hazırlanmasına,
- Sit alanında tahribata neden olunmaması için taşınmazın belli aralıklarla kolluk kuvvetlerince kontrolünün sağlanmasına karar verildi.

ASLI GİBİDİR

AVRUPA KONSEYİ	DOĞAL VE KÜLTÜREL VARLIKLARI KORUMA ENVANTERİ	D.K.V.K.E	SİT	ENVANTER NO:	23
TÜRKİYE	KÜLTÜR VARLIKLARI VE MÜZELER GENEL MÜDÜRLÜĞÜ			HARİTA NO:	
İLİ: NİĞDE	İLÇESİ: ALTUNHISAR	MAHALLE / KÖY: Akmanlar Köyü		KADASTRO:	
		VEYA MEVKİİ :		PAFTA:	
Adı: Çatiçi Mevkii Yerleşim Alanı				ADA:	PARSEL: Tescil Harici Alan
GENEL TANIM:					
Niğde İli, Altunhisar İlçesi, Akmanlar Köyünde bulunan Tescil Harici Alanın bir kısmına isabet eden "Çatiçi Mevkii Yerleşim Alanı"nın; Niğde İli, Altunhisar İlçesi, Akmanlar Köyünün merkezinin yaklaşık 2 km güney-doğusunda, Altunhisar İlçe merkezinin ise yaklaşık olarak 2,5 km kuzey-batısında yer almaktadır. Antik dönem yerleşim alanı olduğunu düşündüğümüz alanın taşlık arazilerle çevrili olduğu ve söz konusu yerleşimde günlük kullanım amaçlı kullanılan eser miktarda seramik parçalarına rastlanılmıştır. Tespit edilen seramik parçalarının, genellikle günlük kullanım kaplarına ait gövde ve dip parçalarından oluşmaktadır. Yerleşim tipolojisi olarak bakıldığında düz bir yerleşim yeri izlenmiştir. Yerleşim alanının içerisinde bir adet in (son dönemlerde hayvan ağılı olarak kullanılmış olabileceğini düşündüğümüz) alana rastlanılmış olup çevresinde Helenistik ve Roma dönemi seramik parçalarına rastlanılmıştır. Ayrıca yerleşim alanında kısmen yapılara ait olduğunun düşündüğümüz ve tahribata uğramış duvar vb. yapı kalıntılarına ait taş parçalarına rastlanılmaktadır.					
<p>Kayseri Kültür Varlıklarının Koruma Bölge Kurulunun 25.03.2021 Gün ve 5128 Sayılı karar ekidir.</p> 					
ŞİMDİKİ TEHLİKELER	: TAHRİBAT.				
ŞİMDİKİ DURUM	: TAHRİBATA AÇIK.				
SİT POTANSİYELİ	: I. DERECE ARKEOLOJİK SİT ALANI.			KORUMA DERECEŚİ : I. (BİRİNCİ) DERECE ARKEOLOJİK SİT ALANI	
ŞİMDİKİ KORUMA	: KORUMASIZ			HAZIRLAYANLAR: 18/01/2021 Hüseyin Serdar OK [Arkeolog] <i>Serdar OK</i> Recep TOK [Harita Mühendisi] <i>R. TOK</i>	
ÖNERİLEN KORUMA	: 1/2000 ÖLÇEKLİ HARİTADA İŞARETLİ OLDUĞU VE GÖSTERİLDİĞİ ŞEKLİYLE I. DERECE ARKEOLOJİK SİT ALANI OLARAK TESCİLİ VE YEREL YÖNETİMLERCE VE KOLLUK KUVVETLERİNCE KONTROLÜ.			KONTROL EDEN: Fatih ÇAPAR 18/01/2021 Koruma Bölge Kurulu Müdürü <i>F. ÇAPAR</i>	
YAYIN DİZİSİ	:			K.K.V.K. B. K. KARARLARI	
GÖZLEMLER	: Yerleşim alanı günümüz zamanına kadar korunaksız gelerek, tahribata açıktır.			REVİZYON K.K.V.K.B.K. ONAYI: <i>göy 25.3.2021</i> / 2021	

HARİTA, FOTOĞRAFLAR :





Kayseri Kültür Varlıklarının
Koruma Bölge Kurulunun
25.03.2021 Gün ve 5128 Sayılı
karar ekidir.

NİĞDE İLİ ALTUNHISAR İLÇESİ AKMANLAR KÖYÜ ÇATIÇI MEVKİİ YERLEŞİM ALANI

0/808

2000

0/778

0/779

KADASTRO HARICI

0/780

0/809

3 DERECELİK ITRF KOORDİNAT

Nokta No	Y	X
1	619510.614	4210635.522
2	619521.020	4210617.461
3	619521.820	4210605.202
4	619511.160	4210600.938
5	619507.163	4210585.748
6	619498.102	4210588.680
7	619494.371	4210590.545
8	619473.851	4210580.685
9	619460.793	4210579.619
10	619447.468	4210574.822
11	619433.344	4210585.215
12	619421.292	4210605.847
13	619452.082	4210620.341
14	619475.390	4210626.084
15	619493.411	4210628.680

6 DERECELİK ED50 KOORDİNAT

Nokta No	Y	X
1	619492.037	4209133.714
2	619502.441	4209115.660
3	619503.241	4209103.405
4	619492.585	4209099.142
5	619488.589	4209083.956
6	619479.531	4209086.887
7	619475.802	4209088.751
8	619455.289	4209078.893
9	619442.235	4209077.827
10	619428.915	4209073.031
11	619414.795	4209083.420
12	619402.745	4209104.045
13	619433.525	4209118.536
14	619456.825	4209124.277
15	619474.840	4209126.874

Handwritten signatures and initials in blue ink.



I. DERECE ARKEOLOJİK SİT ALANI