

**T.C.**  
**KÜLTÜR VE TURİZM BAKANLIĞI**  
**Kayseri Kültür Varlıklarını Koruma Bölge Kurulu**

**KARAR**

**Toplantı No ve Tarih : 309 - 25.03.2021**  
**Karar No ve Tarih : 5130 - 25.03.2021**

**Toplantı Yeri**  
**KAYSERİ**

Niğde İli, Merkez İlçesi, Yıldıztepe Kasabası sınırları içinde bulunan, tapunun 201 ada, 1 parsel numarasında mülkiyeti Kamu Orta Malı adına kayıtlı taşınmaz üzerinde tespit edilen **“Kaya Oyma Mekanlar”**ın bulunduğu alanın I.(birinci) derece Arkeolojik Sit Alanı olarak tescil edilmesine yönelik Yıldıztepe (İnli) Belediye Başkanlığının mülga Nevşehir Kültür Varlıklarını Koruma Bölge Kurulu Müdürlüğüne hitaplı 30.01.2020 tarih ve E.20.33 sayılı yazısı, mülga Nevşehir Kültür Varlıklarını Koruma Bölge Kurulunun 31.01.2013 tarih ve 592 sayılı kararı ile 1. Derece arkeolojik sit alanı olarak tescilli Divril Tümülüsü üzerinde bulunan kaçak kazı çukurlarının kapatılmasının ve tümülüse ait 1. Derece Arkeolojik Sit Alanı sınırının sayısallaştırılarak revize edilmesinin Koruma Bölge Kurulunda değerlendirilmesi istemine yönelik Koruma Bölge Kurulu Müdürlüğü raportörlerinin 21.01.2021 tarih ve 570090 sayılı yerinde inceleme raporu; konuya ilişkin Tarım ve Orman Bakanlığı Devlet Su İşleri Genel Müdürlüğü 4. Bölge Müdürlüğü'nün 29.01.2021 tarih ve 927350; Niğde Valiliği, Çevre ve Şehircilik İl Müdürlüğü'nün 04.02.2021 tarih ve 223706; Kültür ve Turizm Bakanlığı, Yatırım ve İşletmeler Genel Müdürlüğü'nün 04.02.2021 tarih ve 1101282; Niğde Valiliği İl Tarım ve Orman Müdürlüğü'nün 03.02.2021 tarih ve 336842; Enerji ve Tabii Kaynaklar Bakanlığı, Maden ve Petrol İşleri Genel Müdürlüğü'nün 02.02.2021 tarih ve 2021044291 sayılı sayılı görüş yazıları ile Koruma Bölge Kurulu Müdürlüğü raportörünün 18.03.2021 tarih ve 668488 sayılı dosya inceleme raporu okundu, açıklamaları dinlendi, dosyasındaki bilgi ve belgeler incelendi, yapılan görüşme sonucunda;

Niğde İli, Merkez İlçesi, Yıldıztepe (İnli) Kasabasında sınırları içinde bulunan, tapunun 201 ada, 1 parsel numarasında mülkiyeti Kamu Orta Malı adına kayıtlı taşınmaz üzerinde tespit edilen **“Kaya Oyma Mekanlar”**ın 2863 sayılı Yasanın 6. maddesi kapsamına giren özellikler taşıması nedeniyle 1. Derece Arkeolojik Sit Alanı olarak tescili ile **“Divril Tümülüsü”** 1. Derece Arkeolojik Sit Alanı sınırının revize edilerek sayısallaştırılmasına yönelik kararımız eki 1/5000 ölçekli harita ile bu doğrultuda hazırlanan sit fişinin uygun olduğuna;

- Mülga Nevşehir Kültür Varlıklarını Koruma Bölge Kurulunun 31.01.2013 tarih ve 592 sayılı kararı eki sit fişi ve 1/25000 ölçekli haritanın iptaline,
- Niğde İli, Merkez İlçesi, Yıldıztepe (İnli) Kasabası sınırları dahilindeki 201 ada, 1 parselde Kaya Oyma Mekanların tespit edilmesi ve 1. Derece Arkeolojik Sit Alanı olarak tescil edilmesi hususu göz önünde bulundurularak parseldeki 1. Derece Arkeolojik Sit Alanlarının isminin **“Divril Tümülüsü ve Kaya Oyma Mekanlar”** olarak güncellenmesine,
- Yıldıztepe (İnli) Kasabası, 201 ada, 1 numaralı parselin pafta, fen klasörü ve tapu kütüğü beyanlar hanesine **“Bir kısmı I. derece arkeolojik sit alanıdır”** şerhinin ilgili Tapu ve Kadastro Müdürlüklerince verilmesi ve yapılan işleme ilişkin bilgi ve belgenin Koruma Bölge Kurulu Müdürlüğüne iletilmesine,

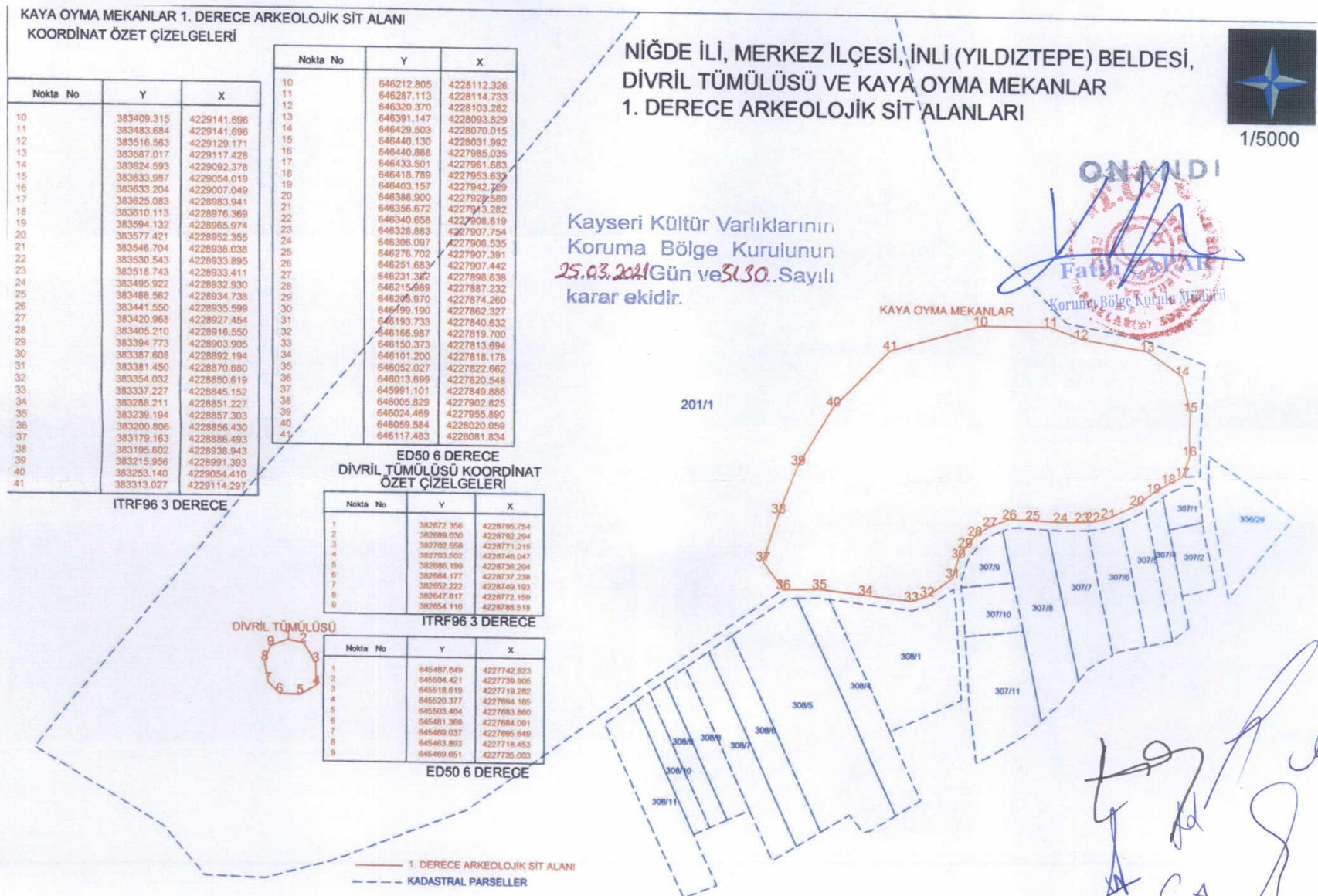
- Kltr ve Tabiat Varlıklarını Koruma Yksek Kurulu'nun 05.11.1999 tarih ve 658 sayılı ilke kararının 1. (birinci) derece arkeolojik sit alanlarına iliŐkin 1. Maddesinde belirtilen Koruma ve Kullanma KoŐullarının geerli olduĐuna,
- Sit alanına iliŐkin ilgili kurumlar tarafından sresi iinde Koruma Amalı İmar Planı hazırlanmasına,
- Kaak kazı yapmak suretiyle 2863 sayılı Yasaya muhalefet edenler hakkında mlga NevŐehir Kltr Varlıklarını Koruma Blge Kurulunun 29.06.2020 tarih ve 4208 sayılı kararı ile su duyurusunda bulunulduĐundan yeniden *(soruŐturmanın/davanın mkerrer yapılması adına)* su duyurusunda bulunulmasına gerek olmadığına
- Sit alanında daha fazla tahribata neden olunmaması iin taŐınmazın belli aralıklarla yerel ynetimlerce ve kolluk kuvvetlerince kontrolnn yapılmasına, kaak kazı ukurlarının adli makamların uygun grŐ alındıktan sonra ilgili Mze MdrlĐ denetiminde kapatılmasına, bu aŐamada adli makamların uygun grŐ alınana kadar can ve mal gvenliĐini saĐlamaya ynelik gerekli tedbirlerinin ilgili idare tarafından alınmasına ve ayrıca uygulama sonralarına iliŐkin bilgi belgelerin Blge Kurulu MdrlĐne bilgi amalı iletilmesine,
- Sit alanının korunmasına ynelik belli aralıklarla kolluk kuvvetlerince kontrolnn saĐlanmasına karar verildi.

**ASLI GİBİDİR**



AVRUPA KONSEYİ	DOĞAL VE KÜLTÜREL VARLIKLARI KORUMA ENVANTERİ	D.K.V.K.E	SİT	ENVANTER NO:	126
TÜRKİYE	KÜLTÜR VARLIKLARI VE MÜZELER GENEL MÜDÜRLÜĞÜ			HARİTA NO:	
İLİ: NİĞDE	İLÇESİ: MERKEZ	MAHALLE KÖY: YILDIZTEPE (İNLİ) KASABASI		KADASTRO:	
		VEYA MEVKİİ : ORTASIRF MEVKİİ		PAFTA:	
ADI: DİVRİL TÜMÜLÜSÜ VE AKAYA OYMA MEKANLAR				ADA/PARSEL	201/1
GENEL TANIM:					
<p>"Divril Tümülüsü ve Kaya Oyma Mekanlar" Niğde İli, Merkez İlçesi, Yıldıztepe Kasabası 201 ada, 1 numaralı parselde yerinde yapılan incelemede Divril Tümülüsü ile aynı parselde korunması gerekli taşınmaz kültür varlıklarından olduğu değerlendirilen Kaya Oyma Mekanlar; Niğde İli, Merkez İlçesi, İnli Kasabası, Ortasırf Mevkiinde; İnli (Yıldıztepe) Kasaba yerleşiminin yaklaşık olarak 1.40 km kuzeybatısında, Niğde-Ankara Otoyoluna yaklaşık olarak 2.50 kilometre mesafede yer almakta olup hafif yükseltiye sahip yayvan görünümüne doğal bir tepenin batı yönünde uzanan kısmında yer aldıkları görülmüştür. Kaya Oyma Mekanlar tescilli Divril Tümülüsünün yaklaşık olarak 680 metre doğusunda yer almaktadır. Arazi şartlarının elverdiği ölçüde yapılan inceleme çalışmasında; söz konusu mekanların girişleri farklı boyutlarda ve şekillerde olduğu anlaşılmıştır. Yer altı kaya mekanların bazılarının üst kısımları ve giriş kısımlarında yer yer çökmelerin, yıkılmaların, tahribatların olduğu tespit edilmiştir. Kaya Oyma Mekanların birkaçında odaların ve koridorların doğal ve beşeri etkenler sonucu toprak malzeme ile dolmuş durumda olduğu görülmüştür. Tescilli Divril Tümülüsü ise yaklaşık olarak 30 metre çapında olup tümülüs üzerinde oldukça büyük bir kaçak kazı çukuru vardır. Tümülüs doğu-batı yönünde yassı bir şekilde uzanmaktadır.</p>					
ŞİMDİKİ TEHLİKELER: KAÇAK KAZI VE TAHRİBAT					
ŞİMDİKİ DURUM : Düz tarım arazileri içerisinde yer almaktadır.					
SİT POTANSİYELİ : I. ARKEOLOJİK SİT ALANI				KORUMA DERECE: I. (BİRİNCİ) DERECE ARKEOLOJİK SİT ALANI	
ŞİMDİKİ KORUMA : KORUMASIZ				HAZIRLAYANLAR: 18/03/2021 Halime KUTLU Arkeolog Aytaç TANRISEVEN Harita Mühendisi	
ÖNERİLEN KORUMA : 1/5000 Ölçekli harita üzerinde işaretli olduğu şekliyle Niğde İli, Merkez İlçesi, Yıldıztepe Kasabası sınırları içerisinde bulunan Divril Tümülüsü ve Kaya Oyma Mekanların sınırlarının I. DERECE ARKEOLOJİK SİT ALANI olarak tescili ve Kolluk kuvvetlerince güvenlik önemleri alınarak korunması, tescilli Divril Tümülüsünün sit sınırlarının revize edilmesi.				KONTROL EDEN: Fatih ÇAPAR 18/03/2021 Koruma Bölge Kurulu Müdürü	
YAYIN DİZİSİ :				K.K.V.K. B. K. KARARLARI NO: 592 TARİH: 31.01.2013 NO: TARİH:	
GÖZLEMLER :				REVİZYON K.K.V.K.B.K. ONAYI : 25.03/2021 g/Blacı	

#### HARİTALAR, FOTOĞRAFLAR :









DİVRİL TÜMÜLÜSÜ



KAYA OYMA MEKANLAR





KAYA OYMA MEKANLAR 1. DERECE ARKEOLOJİK SİT ALANI  
KOORDİNAT ÖZET ÇİZELGELERİ

Nokta No	Y	X
10	383409.315	4229141.696
11	383483.684	4229141.696
12	383516.563	4229129.171
13	383567.017	4229117.428
14	383624.583	4229092.378
15	383633.987	4229054.019
16	383633.204	4229007.049
17	383625.083	4228983.941
18	383610.113	4228976.369
19	383594.132	4228965.974
20	383577.421	4228952.355
21	383546.704	4228938.038
22	383530.543	4228933.895
23	383518.743	4228933.411
24	383495.922	4228932.930
25	383466.562	4228934.738
26	383441.550	4228935.599
27	383420.968	4228927.454
28	383405.210	4228916.550
29	383394.773	4228903.905
30	383387.508	4228892.194
31	383381.450	4228870.890
32	383358.032	4228850.919
33	383337.227	4228845.152
34	383288.211	4228851.227
35	383239.194	4228857.303
36	383200.806	4228856.430
37	383179.163	4228846.493
38	383195.602	4228938.943
39	383215.956	4228991.393
40	383253.140	4229054.410
41	383313.027	4229114.297

Nokta No	Y	X
10	646212.805	4228112.326
11	646287.113	4228114.733
12	646320.370	4228103.282
13	646391.147	4228093.829
14	646429.503	4228070.015
15	646440.130	4228031.992
16	646440.868	4227985.035
17	646433.501	4227961.683
18	646418.789	4227953.632
19	646403.157	4227942.729
20	646386.900	4227929.580
21	646356.672	4227913.282
22	646340.858	4227908.619
23	646328.883	4227907.754
24	646306.097	4227906.535
25	646276.702	4227907.391
26	646251.683	4227907.442
27	646231.362	4227898.638
28	646215.989	4227887.232
29	646205.970	4227874.260
30	646199.190	4227862.327
31	646193.733	4227840.632
32	646166.987	4227819.700
33	646150.373	4227813.694
34	646101.200	4227818.178
35	646052.027	4227822.662
36	646013.899	4227820.548
37	645991.101	4227849.886
38	646005.829	4227902.825
39	646024.469	4227955.890
40	646059.584	4228020.059
41	646117.483	4228081.834

ED50 6 DERECE  
DİVRİL TÜMÜLÜSÜ KOORDİNAT  
ÖZET ÇİZELGELERİ

Nokta No	Y	X
1	382672.356	4228795.754
2	382689.030	4228792.294
3	382702.568	4228771.215
4	382703.502	4228746.947
5	382698.199	4228736.294
6	382664.177	4228737.238
7	382652.222	4228749.193
8	382647.817	4228772.159
9	382654.110	4228788.518

I TRF96 3 DERECE

Nokta No	Y	X
1	645487.649	4227742.823
2	645504.421	4227739.905
3	645518.819	4227719.262
4	645520.377	4227694.165
5	645503.404	4227683.880
6	645481.369	4227694.091
7	645469.037	4227695.649
8	645463.893	4227718.453
9	645469.651	4227735.033

ED50 6 DERECE

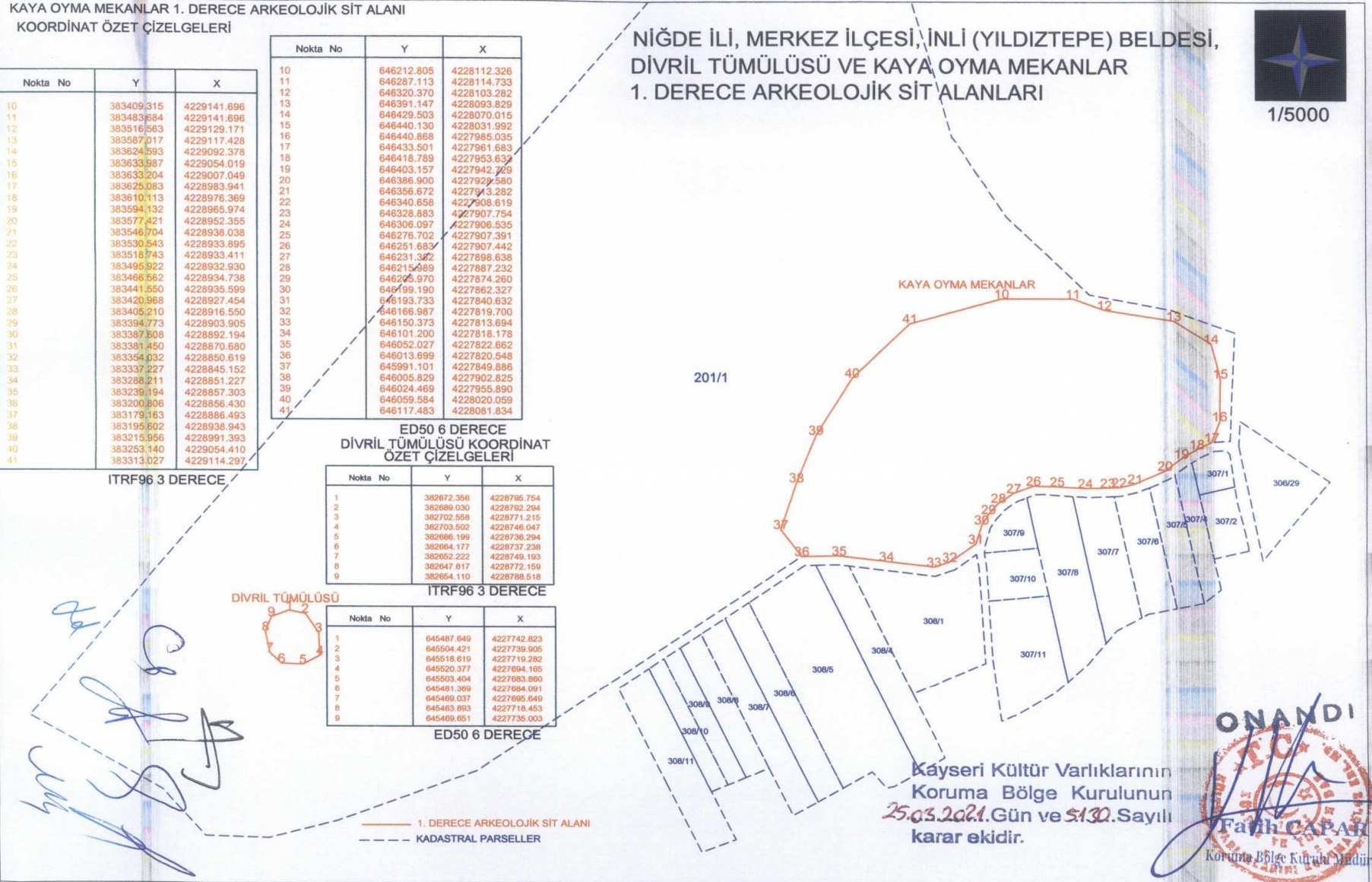
NIĞDE İLİ, MERKEZ İLÇESİ, İNLİ (YILDIZTEPE) BELDESİ,  
DİVRİL TÜMÜLÜSÜ VE KAYA OYMA MEKANLAR  
1. DERECE ARKEOLOJİK SİT ALANLARI



1/5000

201/1

KAYA OYMA MEKANLAR



Kayseri Kültür Varlıklarının  
Koruma Bölge Kurulunun  
25.03.2021.Gün ve 5130.Sayıli  
karar ektir.

**ONANDI**  
Fahri ÇAPAN  
Koruma Bölge Kurulu Müdürü