

T.C.
KÜLTÜR VE TURİZM BAKANLIĞI
Kayseri Kültür Varlıklarını Koruma Bölge Kurulu

KARAR

Toplantı no ve tarih: 311 - 22.04.2021
Karar no ve tarih :5162 - 22.04.2021

Toplantı Yeri
KAYSERİ
(Online)

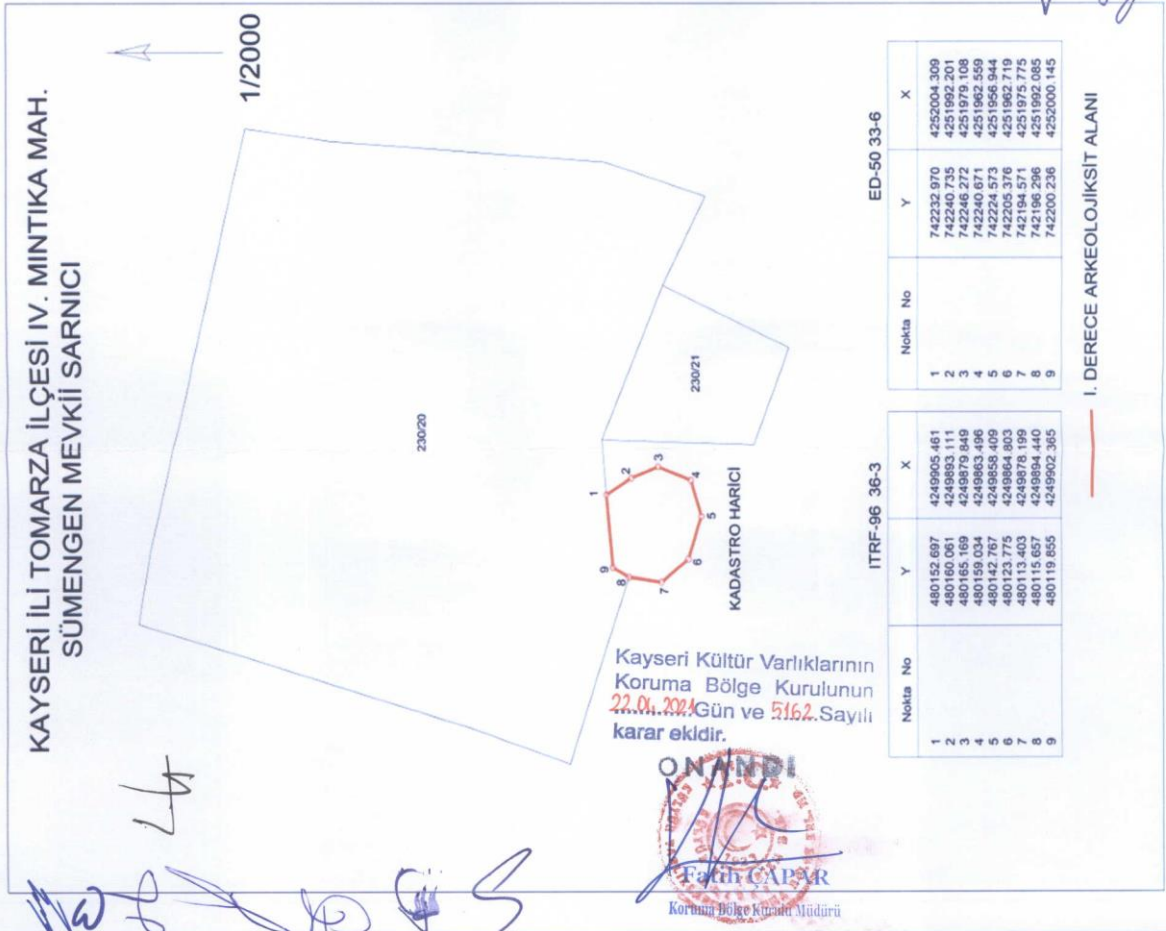
Kayseri ili, Tomarza ilçesi, 4. Mıntıka Mahallesi sınırları içerisinde ve kadastro harici alanda tespit edilen **“Sümengen Mevkii Sarnıcı”**nın I. Derece Arkeolojik Sit Alanı olarak tescilinin Kayseri Kültür Varlıklarını Koruma Bölge Kurulunda değerlendirilmesi istemine yönelik Koruma Bölge Kurulu Müdürlüğü raportörlerinin 06.01.2021 tarih ve 576326 sayılı yerinde inceleme raporu; alanın tescili konusuna yönelik Tarım ve Orman Bakanlığı, Devlet Su İşleri Genel Müdürlüğü 12. Bölge Müdürlüğü'nün 29.01.2021 tarih ve E.927326 sayılı; Kayseri Valiliği, İl Kültür ve Turizm Müdürlüğü, Turizm İşleri Şube Müdürlüğü'nün 29.01.2021 tarih ve E. 1082202 sayılı; Kayseri Valiliği, Yatırım İzleme ve Koordinasyon Başkanlığı, Doğal Kaynaklar, Ruhsat ve Kültür Varlıkları Müdürlüğü'nün 01.02.2021 tarih ve E.2049 sayılı; Kayseri Büyükşehir Belediye Başkanlığı, İmar ve Şehircilik Daire Başkanlığı'nın 03.02.2021 tarih ve E. 1807 sayılı; Kayseri Valiliği, İl Tarım ve Orman Müdürlüğü'nün 05.02.2021 tarih, E.376014 sayılı ve 09.03.2021 tarih, E.748776 sayılı; Kültür ve Turizm Bakanlığı, Yatırım ve İşletmeler Genel Müdürlüğü'nün 08.02.2021 tarih ve E.1110659 sayılı; Tomarza Belediye Başkanlığı, İmar ve Şehircilik Müdürlüğü'nün 11.02.2021 tarih ve E.309 sayılı; Enerji ve Tabii Kaynaklar Bakanlığı, Maden ve Petrol İşleri Genel Müdürlüğü'nün 19.02.2021 tarih ve E.2021067288 sayılı; Kayseri Valiliği, Çevre ve Şehircilik İl Müdürlüğü'nün 19.02.2021 tarih ve 317293 sayılı kurum görüş yazıları ile Koruma Bölge Kurulu Müdürlüğü raportörlerinin 13.04.2021 tarih, 714385 sayılı dosya inceleme raporu okundu, açıklamaları dinlendi, dosyasındaki bilgi ve belgeler incelendi, yapılan görüşme sonucunda;

Kayseri ili, Tomarza ilçesi, 4. Mıntıka Mahallesi sınırları içerisinde ve kadastro harici alanda tespit edilen **“Sümengen Mevkii Sarnıcı”**nın 2863 sayılı Kanunun 6. Maddesi kapsamına giren özellikler taşıdığı anlaşıldığından I. Derece Arkeolojik Sit alanı olarak tescil edilmesine;



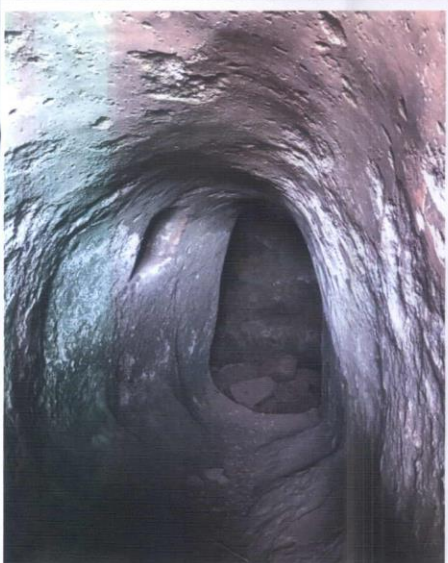



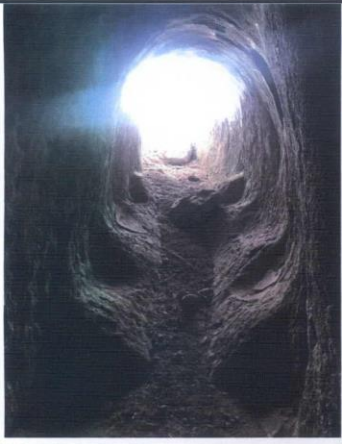
- Bu doğrultuda hazırlanan kararımız eki sit fişi ile 1/2000 ölçekli koordinatlı kadastral haritanın uygun olduğuna,
- Sit sınırlarının bir kısmının isabet ettiği kadastro harici alanda yeni bir sınırlandırma ve parsel ihdası yapılması durumunda Koruma Bölge Kurulundan izin alınmasına,
- Sit alanı sınırları içinde kalan taşınmazlara yönelik Kültür ve Tabiat Varlıklarını Koruma Yüksek Kurulu'nun 05/11/1999 tarih ve 658 sayılı ilke kararının I. derece arkeolojik sit alanlarına ilişkin 1. Maddesinde belirtilen Koruma ve Kullanma Koşullarının geçerli olduğuna,
- Sit alanına ilişkin ilgili kurumlar tarafından süresi içinde Koruma Amaçlı İmar Planı hazırlanmasına karar verildi.

ASLI GİBİDİR

AVRUPA KONSEYİ	DOĞAL VE KÜLTÜREL VARLIKLARI KORUMA ENVANTERİ	D.K.V.K.E	SİT	ENVANTER NO:	614
TÜRKİYE	KÜLTÜR VARLIKLARI VE MÜZELER GENEL MÜDÜRLÜĞÜ			HARİTA NO:	
İLİ: KAYSERİ	İLÇESİ: TOMARZA	MAHALLE KÖY: 4. MINTIKA MAHALLESİ VEYA MEVKİİ : SÜMENGEN MEVKİİ		KADASTRO:	
ADI:SÜMENGEN MEVKİİ SARNICI			ADA:	PARSEL: KADASTRO HARİCİ ALAN	
<p>GENEL TANIM: "Sümengen Mevkii Sarnıcı" Pusatlı Köyünün 4,2 km güney-batısında, Tomarza ilçe merkezinin 7,5 km güneyinde konumlanmıştır. Düz bir alan içerisinde yer alan, toprak zeminin altında ana kayaya oyularak yapılmış olan su sarnıcı taş malzemenen yapılmıştır. Giriş kısmı kuzey yönde olup yaklaşık 50x100 cm ölçülerinde olan, üst kısmı sal taşı ile oluşturulmuş ve yanlarında moloz taş kullanılarak inşa edilmiştir. Giriş açıklığından, deponun bulunduğu kısımlara geçiş, yüzeyden yaklaşık 1.5 m ye kadar meyilli bir şekilde sağlanmaktadır, bu kısımdaki taşların şekillendirilerek basamak biçiminde kullanılmış olduğu değerlendirilmektedir. Giriş kısmı suyun akışını sağlamak için meyilli ve farklı yükseltide inşa edilmiştir. Bu kısmın sol duvarında küçük bir niş yer almaktadır. Taşınmazın doğu ve batı yönlerinde yer alan depolara 50x100 cm ölçülerinde bir geçişle ulaşılmakta olup iç mekanları yaklaşık 3 metre derinliğinde ve 6-7 metre genişliğindedir. Bu kısmın duvarlarında nem izleri mevcut olup duvarları sıvalıdır. Taşınmazın doğu yönünde yer alan depoya yaklaşık 5 metre uzunluğunda bir koridorla geçiş sağlanmakta olup, yaklaşık 3 metre derinliğinde ve 10 metre genişliğindedir. Duvarlarında nem izleri mevcut olup sıvalıdır. Parselin yüzeyinde az miktarda amorf seramik malzeme ile havalandırma bacasına rastlanmıştır. Suyu havalandırma kullanıldığı tahmin edilen havalandırma deliğinin, toprak üstünde görünen kısmı, (muhtemel tehlikelere karşı tedbir amaçlı olduğu tahmin edilmektedir) 2 blok taş ile kapatılmıştır. Burasının yağmur veya kar sularını biriktirmek amacıyla yapılmış yeraltı su sarnıcı olduğu değerlendirilmektedir.</p>					
ŞİMDİKİ TEHLİKELER:					
ŞİMDİKİ DURUM :					
SİT POTANSİYELİ	: I. ARKEOLOJİK SİT ALANI			KORUMA DERECESESİ :	I. (Birinci) DERECE ARKEOLOJİK SİT ALANI
ŞİMDİKİ KORUMA	: Korumasız			HAZIRLAYANLAR:	13/04/ 2021
ÖNERİLEN KORUMA	:1/2000 Ölçekli Kadastral harita üzerinde işaretli olduğu şekliyle I. DERECE ARKEOLOJİK SİT ALANI olarak belirlenmesi.			Zeynep ÖZDEMİR	Uzman
YAYIN DİZİSİ				Sezai ARIK	Arkeolog
GÖZLEMLER				Recep TOK	Harita Mühendisi
				KONTROL EDEN:	Fatih ÇAPAR 13/04/2021
				Koruma Bölge Kurulu Müdürü	
				K.K.V.K. B. K. KARARLARI	
				REVİZYON	
				K.K.V.K.B.K. ONAYI : 13/04/2021	



2



KAYSERİ İLİ TOMARZA İLÇESİ IV. MINTIKA MAH. SÜMENGEN MEVKİİ SARNICI

Kayseri Kültür Varlıklarının
Koruma Bölge Kurulunun
22.04.2021 Gün ve 5162 Sayılı
karar ekidir.



KADASTRO HARİCİ

ITRF-96 36-3

Nokta No	Y	X
1	480152.697	4249905.461
2	480160.061	4249893.111
3	480165.169	4249879.849
4	480159.034	4249863.496
5	480142.767	4249858.409
6	480123.775	4249864.803
7	480113.403	4249878.199
8	480115.657	4249894.440
9	480119.855	4249902.365

ED-50 33-6

Nokta No	Y	X
1	742232.970	4252004.309
2	742240.735	4251992.201
3	742246.272	4251979.108
4	742240.671	4251962.559
5	742224.573	4251956.944
6	742205.376	4251962.719
7	742194.571	4251975.775
8	742196.296	4251992.085
9	742200.236	4252000.145

I. DERECE ARKEOLOJİKSİT ALANI