

T.C.
KÜLTÜR VE TURİZM BAKANLIĞI
Kayseri Kültür Varlıklarını Koruma Bölge Kurulu
KARAR

Toplantı no ve tarih: 312 - 28.04.2021
Karar no ve tarih :5188 - 28.04.2021

Toplantı Yeri
KAYSERİ
(ONLINE)

Dr. Öğr. Üyesi Handan YILDIZHAN Başkanlığındaki bir ekip tarafından Nevşehir ili ve ilçelerinde "*Demir Çağı ve Roma Dönemine Yönelik Arkeolojik Yüzey Araştırması*" konusunda gerçekleştirilen yüzey araştırması çalışmaları kapsamında incelenen alanlar arasında yer alan, Nevşehir ili, Avanos ilçesi, Özkonak Beldesi, Dağbağı Mevkiinde bulunan Maliye Hazinesine ait tapunun 9201 numaralı parselinin bir kısmı üzerinde tespit edilen "*Dağbağı Tümülüsü II*"nin I. Derece Arkeolojik Sit alanı olarak tescil edilerek koruma altına alınması ve Tümülüsde yapılan kaçak kazı konusunun Koruma Bölge Kurulunda değerlendirilmesi istemine ilişkin; Koruma Bölge Kurulu Müdürlüğü raportörlerinin 09.03.2021 tarih ve 46770 sayılı yerinde inceleme raporu, Kültür Varlıkları ve Müzeler Genel Müdürlüğü'nün mülga Nevşehir Kültür Varlıklarını Koruma Bölge Kurulu Müdürlüğüne hitaplı 18.10.2019 tarih ve E.860521 sayılı yazısı ile alanın tesciline yönelik; Tarım ve Orman Bakanlığı, 8. Bölge Müdürlüğü'nün 09.03.2021 tarih, 762943 sayılı; Nevşehir Valiliği, İl Tarım ve Orman Müdürlüğü'nün 10.03.2021 tarih, 765560 sayılı; Tarım ve Orman Bakanlığı, Devlet Su İşleri Genel Müdürlüğü, 12. Bölge Müdürlüğü'nün 10.03.2021 tarih, 1044588 sayılı; Nevşehir Valiliği, İl Kültür ve Turizm Müdürlüğü'nün 12.03.2021 tarih, 1214743 sayılı; Nevşehir Valiliği, Çevre ve Şehircilik İl Müdürlüğü'nün 12.03.2021 tarih, 503683 sayılı; Nevşehir İl Özel İdaresi, İmar ve Kentsel İyileştirme Müdürlüğü'nün 19.03.2021 tarih, 2996 sayılı; Kültür ve Turizm Bakanlığı, Yatırım ve İşletmeler Genel Müdürlüğü'nün 19.03.2021 tarih, 1238828 sayılı; Orman Genel Müdürlüğü, Kayseri Orman Bölge Müdürlüğü, İzin ve İrtifak Şube Müdürlüğü'nün 29.03.2021 tarih, 742603 sayılı; Enerji ve Tabii Kaynaklar Bakanlığı, Maden ve Petrol İşleri Genel Müdürlüğü'nün 01.04.2021 tarih, 2021118922 sayılı kurum görüş yazıları ile raportörünün 26.04.2021 tarih, 732256 sayılı dosya inceleme raporu okundu, açıklamaları dinlendi, dosyasındaki bilgi ve belgeler incelendi, yapılan görüşme sonucunda;

Nevşehir ili, Avanos ilçesi, Özkonak Beldesi, Dağbağı Mevkiinde bulunan Maliye Hazinesine ait tapunun 9201 numaralı parselinin bir kısmı üzerinde tespit edilen "*Dağbağı Tümülüsü II*"nin 2863 sayılı Yasanın 6. Maddesi kapsamına giren özellikler taşıması nedeniyle kararımız eki olan 1/5000 ölçekli kadastral harita üzerinde koordinatlı olarak gösterildiği şekli ile **I. Derece Arkeolojik Sit** alanı olarak tescil edilmesine;

- Bu doğrultuda hazırlanan ve kararımız eki olan sit fişinin uygun olduğuna,
- **Nevşehir İli, Avanos İlçesi, Özkonak Beldesi, 9201** numaralı parsellerin pafta, fen klasörü ve tapu kütüğü beyanlar hanesine "*bir kısmı I. Derece Arkeolojik Sit alanıdır*" şerhinin ilgili Tapu ve Kadastro Müdürlüklerince 13.03.2012 tarih ve 28232 sayılı Resmi Gazetede yayımlanarak yürürlüğe giren "Korunması Gerekli Taşınmaz Kültür Varlıklarının ve Sitlerin Tespit ve Tescili Hakkında Yönetmelik" gereği verilmesine, işlem sonucuna ilişkin bilgi ve belgelerin Koruma Bölge Kurulu Müdürlüğüne iletilmesine,
- I. Derece Arkeolojik Sit alanı sınırları içinde kalan alana yönelik Kültür ve Tabiat Varlıklarını Koruma Yüksek Kurulu'nun 05/11/1999 tarih ve 658 sayılı ilke kararının I. derece arkeolojik sit alanlarına ilişkin 1. Maddesinde belirtilen Koruma ve Kullanma Koşullarının geçerli olduğuna,

ASLI GİBİDİR

- Sit alanına ilişkin ilgili kurumlar tarafından süresi içinde Koruma Amaçlı İmar Planı hazırlanmasına,
- Tümüls üzerinde yapılmış olan kaçak kazı ile ilgili olarak 2863 sayılı Yasaya muhalefet edenler hakkında yasal işlem başlatılmasına,
- Tehlike arz etmeyen kaçak kazı çukurunun adli makamların uygun görüşü alındıktan sonra ilgili Müze Müdürlüğü denetiminde yerel yönetimlerce ivedilikle kapatılmasına, uygulama sonrasına ilişkin bilgi, belgelerin Koruma Bölge Kurulu Müdürlüğüne bilgi amaçlı iletilmesine,
- Sit alanında daha fazla tahribata neden olunmaması için taşınmazların belli aralıklarla kolluk kuvvetlerince kontrolünün sağlanmasına karar verildi.

ASLI GİBİDİR

AVRUPA KONSEYİ	DOĞAL VE KÜLTÜREL VARLIKLARI KORUMA ENVANTERİ	D.K.V.K.E	SİT	ENVANTER NO:		39
TÜRKİYE	KÜLTÜR VARLIKLARI VE MÜZELER GENEL MÜDÜRLÜĞÜ			HARİTA NO:		
İLİ: NEVŞEHİR	İLÇESİ: AVANOS	MAHALLE / KÖY: ÖZKONAK BELDESİ		KADASTRO:		
		VEYA MEVKİİ : DAĞBAĞI MEVKİİ		PAFTA:		
Adı: DAĞBAĞI TÜRÜMÜSÜ II				ADA:	PARSEL:	9201

GENEL TANIM:

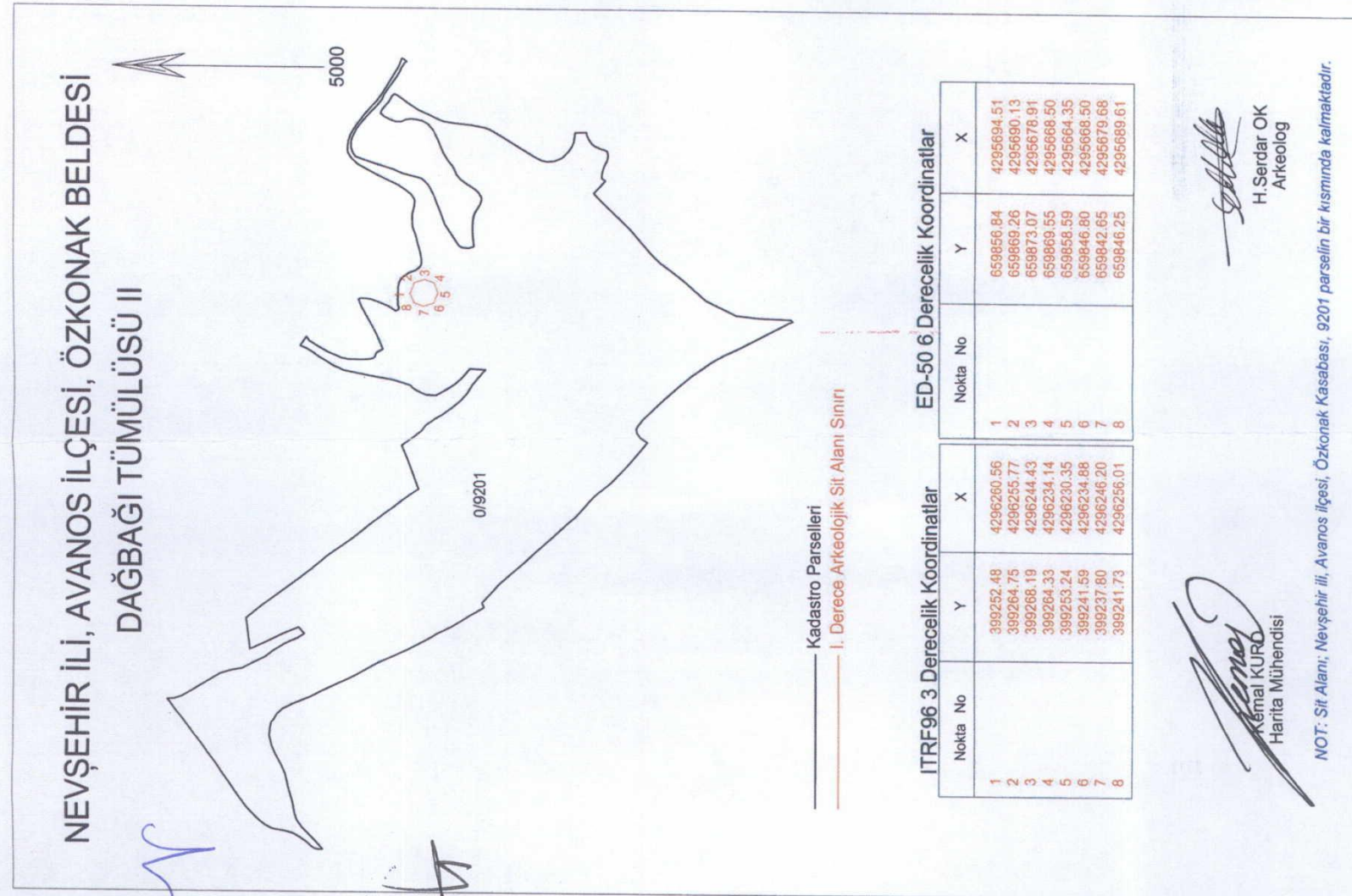
Dağbağı TÜRÜMÜSÜ II : Nevşehir İli, Avanos İlçesi, Özkonak Beldesi, Dağbağı Mevkii 9201 numaralı parselin bir kısmı içerisinde yer almakta olup, TÜRÜMÜS Özkonak Belde Merkezinin yaklaşık 2 km güneyinde, Göynük Köyünün ise yaklaşık 3,5 km batısında ve Dağbağı TÜRÜMÜSÜ I' nin ise yaklaşık 180 metre güneybatısında yer almaktadır. TÜRÜMÜS'ün çapı yaklaşık 20 metre, yüksekliği ise yaklaşık 5 metredir. TÜRÜMÜS'ün etrafında yapılan incelemede kemik ve seramik parçalarına rastlanılmamıştır. TÜRÜMÜS'ün hangi döneme ait olduğu henüz bilimsel kazı çalışması yapılmadığı için tarafımızdan belirlenememiştir. Fakat bölgesindeki diğer TÜRÜMÜSlerle değerlendirildiğinde Roma Dönemi TÜRÜMÜSlerden olma ihtimali vardır. TÜRÜMÜS'ün tam tepe noktasında yapılmış mevcut durum itibarıyla can ve mal güvenliği açısından tehlike arz etmediği ve yakın zamanda yapılmadığı anlaşılan yaklaşık 5 metre genişliğinde ve yaklaşık 1,5 metre derinliğinde kaçak kazı çukuruna rastlanılmıştır. Fiziki durumu genel itibarıyla iyi olan TÜRÜMÜS'ün çevresinde tarım faaliyetleri yapıldığı görülmüştür.



Kayseri Kültür Varlıklarının
Koruma Bölge Kurulunun
28.04.2021 Gün ve 5188 Sayılı
karar ekidir.

ŞİMDİKİ TEHLİKELER	: TAHRİBAT.	
ŞİMDİKİ DURUM	: TAHRİBATA AÇIK.	
SİT POTANSİYELİ	: I. DERECE ARKEOLOJİK SİT ALANI.	KORUMA DERECE : I. (BİRİNCİ) DERECE ARKEOLOJİK SİT ALANI
ŞİMDİKİ KORUMA	: KORUMASIZ	HAZIRLAYANLAR: 09/03/2021 Hüseyin Serdar OK [Arkeolog] <i>Serdar</i> Kemal KURD [Harita Mühendisi] <i>Kemal</i>
ÖNERİLEN KORUMA	: 1/5000 ÖLÇEKLİ HARİTADA İŞARETLİ OLDUĞU VE GÖSTERİLDİĞİ ŞEKLİYLE I. DERECE ARKEOLOJİK SİT ALANI OLARAK TESCİLİ VE YEREL YÖNETİMLERCE VE KOLLUK KUVVETLERİNCE KONTROLÜ.	KONTROL EDEN: Fatih ÇAPAR 09/03/2021 Koruma Bölge Kurulu Müdürü <i>Fatih</i>
YAYIN DİZİSİ	:	K.K.V.K. B. K. KARARLARI
GÖZLEMLER	: TÜRÜMÜS günümüz zamanına kadar korunaksız gelerek, tahribata açıktır.	REVİZYON K.K.V.K.B.K. ONAYI : 28. / 4 / 2021 <i>28. / 4 / 2021</i>

HARİTA, FOTOĞRAFLAR :



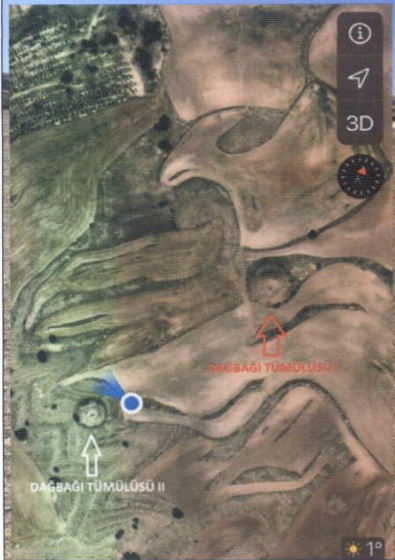
DAĞBAĞI TÜMÜLÜSÜ II



DAĞBAĞI TÜMÜLÜSÜ II

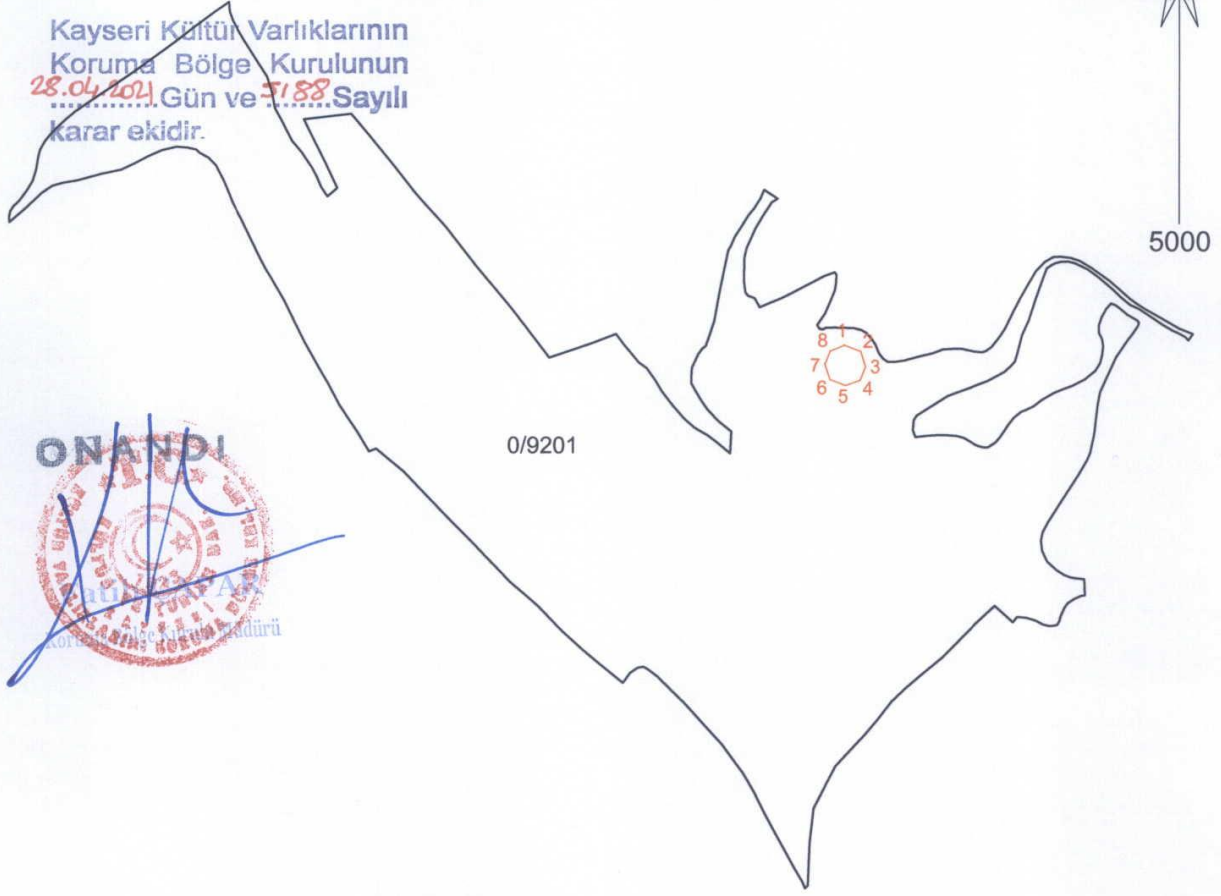


DAĞBAĞI TÜMÜLÜSÜ II



NEVŞEHİR İLİ, AVANOS İLÇESİ, ÖZKONAK BELDESİ DAĞBAĞI TÜMÜLÜSÜ II

Kayseri Kültür Varlıklarının
Koruma Bölge Kurulunun
28.04.2021 Gün ve 3188 Sayılı
karar ekidir.



————— Kadastro Parselleri
————— I. Derece Arkeolojik Sit Alanı Sınırı

ITRF96 3 Derecelik Koordinatlar

Nokta No	Y	X
1	399252.48	4296260.56
2	399264.75	4296255.77
3	399268.19	4296244.43
4	399264.33	4296234.14
5	399253.24	4296230.35
6	399241.59	4296234.88
7	399237.80	4296246.20
8	399241.73	4296256.01

ED-50 6 Derecelik Koordinatlar

Nokta No	Y	X
1	659856.84	4295694.51
2	659869.26	4295690.13
3	659873.07	4295678.91
4	659869.55	4295668.50
5	659858.59	4295664.35
6	659846.80	4295668.50
7	659842.65	4295679.68
8	659846.25	4295689.61

Kemal KURO
Harita Mühendisi
H.Serdar OK
Arkeolog

NOT: Sit Alanı; Nevşehir ili, Avanos ilçesi, Özkonak Kasabası, 9201 parselin bir kısmında kalmaktadır.