

T.C.
KÜLTÜR VE TURİZM BAKANLIĞI
Kayseri Kültür Varlıklarını Koruma Bölge Kurulu

KARAR

Toplantı No ve Tarih : 313– 27.05.2021
Karar No ve Tarih : 5196-27.05.2021

Toplantı Yeri
KAYSERİ

Niğde İli, Merkez, Konaklı Kasabası, Hüyük Mahallesi, Sırataşlar Mevkii'nde bulunan, mülkiyeti Hazineye ait 206 ada, 1 parselin bir kısmında tespit edilen “Hüyük Kaya Oyma Yerleşimi ve Şapeli”nin 1.derece arkeolojik sit alanı olarak tescili istemine ilişkin Niğde İl Kültür ve Turizm Müdürlüğünün 07.08.2019 gün ve E.656393 sayılı yazısı, konuya yönelik Kültür ve Turizm Bakanlığı Yatırım ve İşletmeler Genel Müdürlüğünün 16.04.2021 gün ve 1326995 sayılı, Nevşehir Çevre ve Şehircilik İl Müdürlüğünün 16.04.2021 gün ve 808678 sayılı, Niğde İl Tarım ve Orman Müdürlüğünün 19.04.2021 gün ve 1229719 sayılı, Enerji ve Tabii Kaynaklar Bakanlığı Maden İşletme Genel Müdürlüğünün 19.04.2021 gün ve 2021137715 sayılı, Devlet Su İşleri 4.Bölge Müdürlüğünün 27.11.2020 gün ve 740828 sayılı görüş yazıları, Koruma Bölge Kurulu Müdürlüğü raportörünün 17.05.2021 gün ve 751350 sayılı dosya inceleme raporu okundu; raportörün açıklamaları dinlendi, dosyasındaki bilgi ve belgeler incelendi, yapılan görüşme sonucunda;

Niğde İli, Merkez, Konaklı Kasabası, Hüyük Mahallesi, Sırataşlar Mevkii, 206 ada, 1 parselin bir kısmında yer alan “Hüyük Kaya Oyma Yerleşimi ve Şapeli”nin 2863 sayılı Yasa kapsamına giren özellikler taşıması nedeniyle 1. derece arkeolojik sit alanı olarak tescil edilmesine; bu doğrultuda hazırlanan ve kararımız eki 1/5000 ölçekli harita ile sit fişinin uygun olduğuna;

- Niğde İli, Merkez, Konaklı Kasabası, Hüyük Mahallesi, Sırataşlar Mevkii, 206 ada, 1 parselin pafta, fen klasörü ve tapu kütüğü beyanlar hanesinde **“bir kısmı 1. Derece Arkeolojik Sit Alanıdır”** şerhinin ilgili Tapu ve Kadastro Müdürlüklerince verilmesi ve tesis işlemi sonrasında Koruma Bölge Kurulu Müdürlüğüne bilgi verilmesine;
- Sit alanında tahribata neden olunmaması için taşınmazın belli aralıklarla kolluk kuvvetlerince kontrolünün sağlanmasına
- Sit alanı sınırları içinde mülga Kültür ve Tabiat Varlıklarını Koruma Yüksek Kurulunun 05.11.1999 gün ve 658 sayılı ilke kararının I. derece arkeolojik sit alanlarına ilişkin 1. Maddesinde belirtilen Koruma ve Kullanma Koşulları geçerli olduğuna;
- Sit alanına ilişkin Koruma Amaçlı İmar Planlarının ilgili kurumlar tarafından süresi içinde hazırlanmasına karar verildi.

Aslı Gibidir

<AVRUPA KONSEYİ	DOĞAL VE KÜLTÜREL VARLIKLARI KORUMA ENVANTERİ	SİT	ENVANTER NO: 128
TÜRKİYE	KÜLTÜR VARLIKLARI VE MÜZELER GENEL MÜDÜRLÜĞÜ		HARİTA NO:
İLİ: NİĞDE	İLÇESİ: MERKEZ	MAHALLE, KÖY veya MEVKİİ: Konaklı Kasabası Sıra Taşlar Mevki	KADASTRO: 206 Ada 1 Parsel

ADI: Hüyük Kaya Oyma Yerleşimi ve Şapeli

GENEL TANIMI: Niğde İli, Merkez İlçesi, Konaklı Kasabası, Sıra Taşlar Mevkiinde 206 ada 1 parsel üzerinde yer almaktadır. Konaklı Kasabası, Hüyük Mahallesi'nin yaklaşık 3 km. güneybatısında, Niğde-Kayseri karayolunun doğu yönünde 1 km. içerisinde yer almaktadır.

Kaya oyma yerleşim alanı Çavdarlı Köyü ve Hüyük Mahallesi arasında yer alan kuzeybatı-güneydoğu uzanımlı ignimbirit kaya formasyonu üzerinde yer bulunmaktadır. Kaya oyma yerleşim alanının orta kısmında çevresine göre hafif yüksek bir konumda kaya oyma şapel yer almaktadır. Şapelin girişi, batı yönde açılan dikdörtgen şeklindeki iki basamaklı merdivenle inilen yaklaşık 1 m. derinliğindeki açıklıktan, yuvarlak kemerli kaya oyma kapıdan sağlanmaktadır. Şapel beşik tonozlu, tek apsisi, dikdörtgen planlıdır. Apsisin ortasında bir niş, nişin altında ise altar yer almaktadır. Şapelin taban seviyesinde mekanın içini çevreleyen 25-30 cm. genişliğinde kaya oyma silme yer almaktadır. Şapelin güney kısmında yer alan açıklıktan yanda yer alan diğer bir mekana geçilmekte olup bu mekanın doğu yönünde ayrı bir kapısı vardır. Şapelin 10 m. batısında kare formlu yaklaşık 2 m. derinliğindeki kısmı açıkta olan havalandırma bacası olabilecek bir kuyu yer almaktadır. Bu kuyunun dip kısmında bir mekan yer almakta olup girişi moloz dolgu ile kapalıdır ve küçük bir kısmı açıktır. Alan genelinde üst örtüsünün çökmesi sonucu diğer kaya oyma mekanlar ortaya çıkmıştır. Alanın şapel merkez olmak üzere kaya oyma yerleşim alanı olduğu değerlendirilmektedir.

ŞİMDİKİ TEHLİKELER : Doğal ve insan tahribata açık vaziyettedir.

ŞİMDİKİ DURUM : Bazı mekanlar ve şapel görünür vaziyettedir.

SİT POTANSİYELİ : I.Derece Arkeolojik Sit

ŞİMDİKİ KORUMA : Yok.

HAZIRLAYANLAR: 02.08.2019

Murat TEKTAŞ Gülçan MERT KIRLENMEZ
Arkeolog Müze Araştırmacısı

Kontrol eden:

KURUL KARARI: 27.05.2021

ÖNERİLEN KORUMA: I.Derece Arkeolojik Sit

YAYIN DİZİSİ:

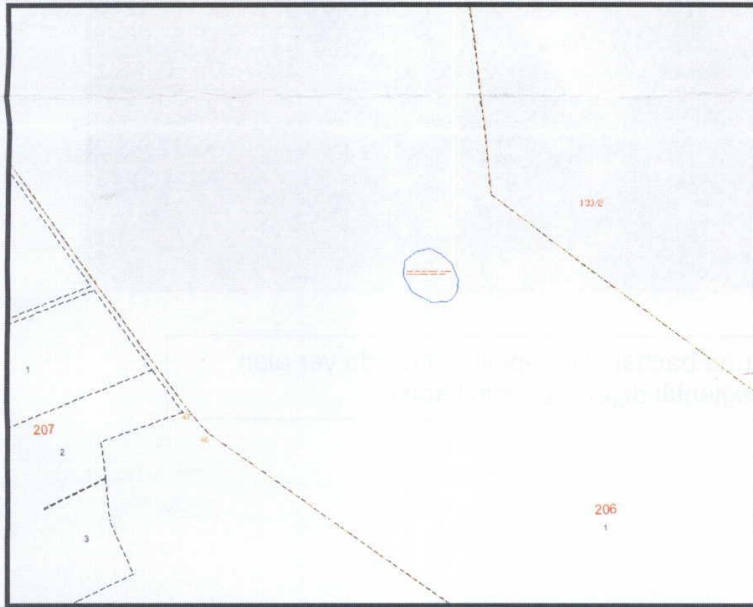
GÖZLEMLER: Alan tahribata açıktır.

Kayseri Kültür Varlıklarının
Koruma Bölge Kurulunun
27.05.2021 Gün ve 51.9.6.Sayılı
karar ektidir.



Handwritten signatures and initials in blue ink.

FOTOĞRAFLAR VE HARİTALAR:




Şapel ve kapısı

Handwritten signatures and initials in blue ink.



Alanın genel görünümü güneyden



Havalandırma bacası? ve şapelin batısında yer alan şapel ile bağlantılı diğer mekanın kapısı



Şapelin batısında yer alan mekanın içi



Üst örtüsü çölmüş mekanın içi

NİĞDE İLİ, MERKEZ İLÇESİ, KONAKLI KASABASI, SIRATAŞLAR MEVKİİ
HÖYÜK, KAYA OYME YERLEŞİMİ VE ŞAPEL
1. DERECE ARKEOLOJİK SİT ALANI

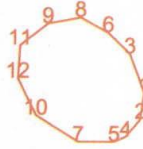


1/5000

Kayseri Kültür Varlıklarının
Koruma Bölge Kurulunun
27.08.2021 Gün ve 5196 Sayılı
karar ekidir.

133/8

TONAKAŞ
Fatih ÇAPAR
Koruma Bölge Kurulu Müdürü



— 1. DERECE ARKEOLOJİK SİT ALANI
— KADASTRAL PARSELLER

206/1

Nokta No	Y	X
1	403395.821	4222681.824
2	403392.822	4222660.304
3	403383.885	4222712.685
4	403381.019	4222645.979
5	403371.678	4222642.030
6	403366.364	4222729.730
7	403342.970	4222641.895
8	403344.252	4222741.785
9	403317.690	4222736.797
10	403308.582	4222663.383
11	403295.329	4222719.271
12	403293.763	4222692.743

ITRF96 3 DERECE

38/5

238/6

239/1

Nokta No	Y	X
1	666393.125	4222303.746
2	666390.824	4222282.144
3	666380.200	4222334.200
4	666379.492	4222267.448
5	666370.285	4222263.199
6	666362.140	4222350.667
7	666341.601	4222262.136
8	666339.653	4222361.999
9	666313.271	4222356.156
10	666306.542	4222282.498
11	666291.492	4222337.919
12	666290.784	4222311.359

ED50 6 DERECE

Handwritten signatures and initials