

T.C.
KÜLTÜR VE TURİZM BAKANLIĞI
Kayseri Kültür Varlıklarını Koruma Bölge Kurulu

KARAR

Toplantı No ve Tarih : 313– 27.05.2021
Karar No ve Tarih : 5197-27.05.2021

Toplantı Yeri
KAYSERİ

Niğde İli, Merkez, Konaklı Kasabası, Hüyük Mahallesi, Çorak Mevkii’nde bulunan, özel mülkiyete ait 118 ada, 1 parsel ile 119 ada, 6,7,8 parsellerin bir kısmında tespit edilen “Hüyük Kaya Oyma Yerleşimi”nin 1.derece arkeolojik sit alanı olarak tescili istemine ilişkin Niğde İl Kültür ve Turizm Müdürlüğünün 29.03.2019 gün ve E.271559 sayılı yazısı, konuya yönelik Kültür ve Turizm Bakanlığı Yatırım ve İşletmeler Genel Müdürlüğünün 16.04.2021 gün ve 1326994 sayılı, Nevşehir Çevre ve Şehircilik İl Müdürlüğünün 16.04.2021 gün ve 808786 sayılı, Niğde İl Tarım ve Orman Müdürlüğünün 16.04.2021 gün ve 1215853 sayılı, Enerji ve Tabii Kaynaklar Bakanlığı Maden İşletme Genel Müdürlüğünün 19.04.2021 gün ve 2021137715 sayılı görüş yazıları, Koruma Bölge Kurulu Müdürlüğü raportörünün 17.05.2021gün ve 751337 sayılı dosya inceleme raporu okundu; raportörün açıklamaları dinlendi, dosyasındaki bilgi ve belgeler incelendi, yapılan görüşme sonucunda;

Niğde İli, Merkez, Konaklı Kasabası, Hüyük Mahallesi, Çorak Mevkii’nde bulunan, özel mülkiyete ait 118 ada, 1 parsel ile 119 ada, 6,7,8 parsellerin bir kısmında yer alan “Hüyük Kaya Oyma Yerleşimi”nin 2863 sayılı Yasa kapsamına giren özellikler taşıması nedeniyle 1. derece arkeolojik sit alanı olarak tescil edilmesine; bu doğrultuda hazırlanan ve kararımız eki 1/5000 ölçekli harita ile sit fişinin uygun olduğuna;

- Niğde İli, Merkez, Konaklı Kasabası, Hüyük Mahallesi, Çorak Mevkii’nde bulunan, mülkiyeti özel mülkiyete ait 118 ada, 1 parsel ile 119 ada, 6,7,8 parsellerin pafta, fen klasörü ve tapu kütüğü beyanlar hanesinde **“bir kısmı 1. Derece Arkeolojik Sit Alanıdır”** şerhinin ilgili Tapu ve Kadastro Müdürlüklerince verilmesi ve tesis işlemi sonrasında Koruma Bölge Kurulu Müdürlüğüne bilgi verilmesine;
- Sit alanında tahribata neden olunmaması için taşınmazın belli aralıklarla kolluk kuvvetlerince kontrolünün sağlanmasına;
- Sit alanı sınırları içinde mülga Kültür ve Tabiat Varlıklarını Koruma Yüksek Kurulunun 05.11.1999 gün ve 658 sayılı ilke kararının I. derece arkeolojik sit alanlarına ilişkin 1. Maddesinde belirtilen Koruma ve Kullanma Koşulları geçerli olduğuna;
- Sit alanına ilişkin Koruma Amaçlı İmar Planlarının ilgili kurumlar tarafından süresi içinde hazırlanmasına karar verildi.

Ashı Gibidir

<AVRUPA KONSEYİ	DOĞAL VE KÜLTÜREL VARLIKLARI KORUMA ENVANTERİ	SİT	ENVANTER NO: 129
TÜRKİYE	KÜLTÜR VARLIKLARI VE MÜZELER GENEL MÜDÜRLÜĞÜ		HARİTA NO:
İLİ: NİĞDE	İLÇESİ: MERKEZ	MAHALLE, KÖY veya MEVKİİ: Konaklı Kasabası Hüyük Mahallesi, Çorak Mevki	KADASTRO: 118 Ada 1 ve 119 Ada 6,7,8 Parseller
ADI: Hüyük Kaya Oyma Yerleşimi			

GENEL TANIMI: Niğde İli, Merkez İlçesi, Konaklı Kasabası, Hüyük Mahallesi Çorak Mevkiinde 118 Ada 1 ve 119 Ada 6,7,8 parseller üzerinde yer almaktadır. Konaklı Kasabasının yaklaşık 4,5 km batısında, Hüyük Mahallesinin yaklaşık 1 km. kuzeybatısında, Konaklı Kaya Oyma Yerleşim Alanının ise yaklaşık 3 km. güneydoğusunda bulunmaktadır.

Doğu-batı eksenindeki kaya oyma yerleşim alanını oluşturan mekanların giriş kısımları genellikle güneye bakmaktadır. Birbirine koridorlar ile bağlı değişik boyutlardaki mekanlar genellikle dikdörtgen planlı olup büyük kısmının üstleri çökmüş vaziyettedir. Bazı mekanlar ise toprak ve taş ile tamamen kapanmış ve içerisine girilememektedir. Mekanlardan bir tanesi diğerlerinden farklı özelliğe sahip olup olasılıkla kamusal işlevli olmalıdır. Dikdörtgen planlı ve tonoz örtülü olan mekanın doğu, batı ve kuzey duvarları bir silme ile ayrılmış olup tonoz örtüde yer alan silmeler ile de kemer izlenimi verilmeye çalışılmıştır. Silmelerin üst kısımlarında batı ve kuzey duvarlarda başları kopmuş kanatlı bir hayvan (olasılıkla kartal?) yüksek kabartması yer almaktadır. Ayrıca mekanların üzerinde bir adet basit kaya oyma mezar tespit edilmiştir.

ŞİMDİKİ TEHLİKELER: Doğal tahribata açık vaziyettedir.

ŞİMDİKİ DURUM: Mekanların çoğunun üst örtüsü çökmüş ve kapanmış durumda

SİT POTANSİYELİ: I.Derece Arkeolojik Sit

ŞİMDİKİ KORUMA: Yok.

HAZIRLAYANLAR: 28.03.2019

Murat TEKTAŞ- Arkeolog

Abbas ATALAY- Müze Araştırmacısı

KONTROL EDEN

KURUL KARARI: 27.05.2021

REVİZYON:

ÖNERİLEN KORUMA: I.Derece Arkeolojik Sit

YAYIN DİZİSİ:



Kayseri Kültür Varlıklarının

GÖZLEMLER: Alan tahribata açık ve devam etmektedir. Koruma Bölge Kurulunun 27.05.2021 Gün ve 51.97 Sayılı karar ekidir.


ONANDI




FOTOĞRAFLAR VE HARİTALAR:





Kabartmalar Bulunan Tonozlu Geniş Mekan



Handwritten signatures and initials in blue ink.



Kanatlı hayvan kabartması



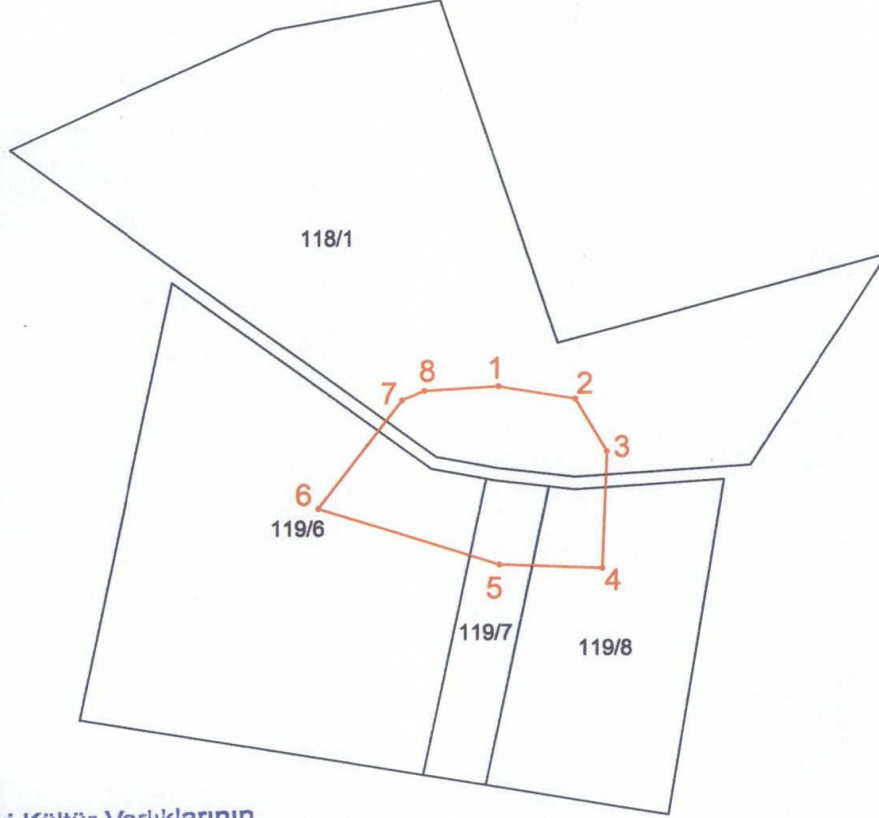
Yer altına uzanan koridor ve diğer mekanlar



Kaya Oyma Mezar



NİĞDE İLİ, MERKEZ İLÇESİ, KONAKLI KASABASI
HÖYÜK MAHALLESİ, ÇORAK MEVKİİ
Höyük Kaya Oyma Yerleşim Merkezi



Kayseri Kültür Varlıklarının
Koruma Bölge Kurulunun
27.05.2021 Gün ve 51.93 Sayılı
karar ekidir.

— Kadastro Parselleri
— I. Derece Arkeolojik Sit Alanı



Koruma Bölge Kurulu Müdürü

ITRF96 3 Derecelik Koordinatlar

Nokta No	Y	X
1	404324.44	4226722.03
2	404386.32	4226712.19
3	404412.05	4226670.01
4	404408.83	4226576.38
5	404325.92	4226579.23
6	404179.74	4226623.91
7	404246.93	4226710.76
8	404264.87	4226718.30

ED50-6 Derecelik Koordinatlar

Nokta No	Y	X
1	667190.44	4226371.18
2	667252.60	4226363.35
3	667279.67	4226322.03
4	667279.49	4226228.36
5	667196.54	4226228.53
6	667049.01	4226268.45
7	667113.35	4226357.41
8	667131.03	4226365.53