

T.C.
KÜLTÜR VE TURİZM BAKANLIĞI
Kayseri Kültür Varlıklarını Koruma Bölge Kurulu

KARAR

Toplantı No ve Tarih : 313 - 27.05.2021
Karar No ve Tarih : 5203- 27.05.2021

Toplantı Yeri
KAYSERİ

Niğde ili, Ulukışla İlçesi, Hacıbekirli Köyü, Bağarası Mevkiinde bulunan mülkiyeti Maliye Hazinesine ait olan 107 ada, 3, 5, 8 parseller ile özel mülkiyete ait olan 105 ada, 10, 11, 12, 13 numaralı parseller, 107 ada, 1, 2, 4, 6, 7 numaralı parseller ile 108 ada, 20 numaralı parselde Hitit Üniversitesi Öğretim Üyesi Abdullah HACAR Başkanlığındaki bir ekip tarafından “Niğde İli, Çamardı, Ulukışla, Bor ilçeleri Dağlık Alan Yüzey Araştırması” kapsamında tespit edilen “**Bağarası Mevkii Yerleşim Alanı ve Nekropol Alanı**”nın bulunduğu alanın 1.(birinci) Derece Arkeolojik Sit Alanı olarak tescili ve kaçak kazı çukurlarının kapatılmasının değerlendirilmesine yönelik Niğde Valiliği, İl Kültür ve Turizm Müdürlüğü’nün 26.08.2020 tarih ve E.623575 sayılı yazısı, Koruma Bölge Kurulu Müdürlüğü raportörlerinin 10.02.2021 tarih ve 601064 sayılı yerinde inceleme raporu; konuya ilişkin Nevşehir Çevre ve Şehircilik İl Müdürlüğü’nün 19.02.2021 tarih ve 326142; Niğde İl Tarım ve Orman Müdürlüğü’nün 25.02.2021 tarih ve 599316; Kültür ve Turizm Bakanlığı, Yatırım ve İşletmeler Genel Müdürlüğü’nün 15.03.2021 tarih ve 1216856; Maden ve Petrol İşleri Genel Müdürlüğü’nün 17.03.2021 tarih ve 2021098553; Devlet Su İşleri Genel Müdürlüğü, 4. Bölge Müdürlüğü’nün 25.03.2021 tarih ve 1080852; Kayseri Orman Bölge Müdürlüğü’nün 08.04.2021 tarih ve 838320;Niğde Valiliği, İl Özel İdaresinin 21.04.2021 tarih ve 4516 sayılı kurum görüş yazıları ile Koruma Bölge Kurulu Müdürlüğü raportörünün 18.05.2021 tarih ve 753808 sayılı dosya inceleme raporu okundu, açıklamaları dinlendi, dosyasındaki bilgi ve belgeler incelendi, yapılan görüşme sonucunda;

Niğde ili, Ulukışla İlçesi, Hacıbekirli Köyü, Bağarası Mevkiinde bulunan mülkiyeti Maliye Hazinesine ait olan 107 ada, 3, 5, 8 parseller ile özel mülkiyete ait olan 105 ada, 10, 11, 12, 13 numaralı parseller, 107 ada, 1, 2, 4, 6, 7 numaralı parseller ile 108 ada, 20 numaralı parselde tespit edilen “**Bağarası Mevkii Yerleşim Alanı**”nın 2863 sayılı Yasanın 6. Maddesi kapsamına giren özellikler taşıması nedeniyle kararımız eki 1/5000 ölçekli haritada işaretlendiği şekliyle I.(birinci) derece Arkeolojik Sit Alanı olarak tescil edilmesine ve bu doğrultuda hazırlanan sit fişinin uygun olduğuna;

- Niğde İli, Ulukışla İlçesi, Hacıbekirli Köyünde tespit edilen taşınmazın sit sınırlarının tamamının kaldığı tapunun 105 ada, 10, 11, 12 numaralı parseller ile 107 ada, 2, 3, 4, 5, 6, 7 numaralı parsellerin pafta, fen klasörü ve tapu kütüğü beyanlar hanesine “**tamamı I. derece arkeolojik sit alanıdır**” şerhinin ilgili Tapu ve Kadastro Müdürlüklerince verilmesi ayrıca sit sınırlarının bir kısmının kaldığı 105 ada,13 numaralı parsel;108 ada, 20 numaralı parsel; 107 ada,1 ve 8 numaralı parsellerin pafta, fen klasörü ve tapu kütüğü beyanlar hanesine “**bir kısmı I. derece arkeolojik sit alanıdır**” şerhinin ilgili Tapu ve Kadastro Müdürlüklerince verilmesi ve işlem sonuçlarına ilişkin bilgi ve belgelerin Koruma Bölge Kurulu Müdürlüğüne bilgi amaçlı iletilmesine,
- Kültür ve Tabiat Varlıklarını Koruma Yüksek Kurulu’nun 05.11.1999 tarih ve 658 sayılı ilke kararının I.(birinci) derece arkeolojik sit alanlarına ilişkin 1. maddesinde belirtilen Koruma ve Kullanma Koşullarının geçerli olduğuna,

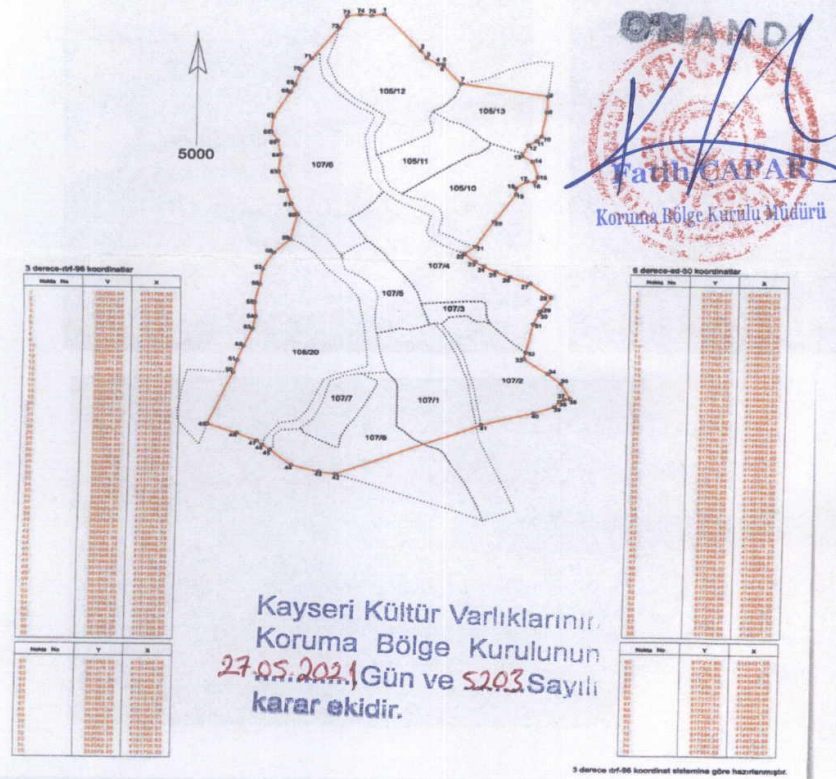
- Sit alanına ilişkin ilgili kurumlar tarafından süresi içinde Koruma Amaçlı İmar Planı hazırlanmasına.
- Kaçak kazı yapmak suretiyle 2863 sayılı Yasaya muhalefet edenler hakkında suç duyurusunda bulunulmasına ve sit alanında daha fazla tahribata neden olunmaması için taşınmazın belli aralıklarla yerel yönetimlerce ve kolluk kuvvetlerince kontrolünün yapılmasına,
- Kaçak kazı çukurlarının adli makamların uygun görüşü alındıktan sonra ilgili Müze Müdürlüğü denetiminde yerel yönetimlerce kapatılmasına, adli makamların uygun görüşü alınana kadar can ve mal güvenliğini sağlamaya yönelik gerekli tedbirlerinin ilgili idareler tarafından alınmasına ve ayrıca uygulama sonucuna ilişkin bilgi belgelerin Bölge Kurulu Müdürlüğüne bilgi amaçlı iletilmesine karar verildi.

ASLI GİBİDİR


AVRUPA KONSEYİ	DOĞAL VE KÜLTÜREL VARLIKLARI KORUMA ENVANTERİ	D.K.V.K.E	SİT	ENVANTER NO: 17
TÜRKİYE	KÜLTÜR VARLIKLARI VE MÜZELER GENEL MÜDÜRLÜĞÜ			HARİTA NO:
İLİ: NİĞDE	İLÇESİ: ULUKIŞLA	MAHALLE KÖY: HACİBEKİRLİ KÖYÜ		KADASTRO:
		VEYA MEVKİİ: BAĞARASI MEVKİİ		PAFTA:
ADI: BAĞARASI MEVKİİ YERLEŞİMİ VE NEKROPOL ALANI			ADA/PARSEL	105 ADA-10,11,12,13 PARSELLER 107 ADA-1,2,3,4,5,6,7,8 PARSELLER 108 ADA-20 PARSEL
GENEL TANIM: "Bağarası Mevkii Yerleşimi ve Nekropol Alanı"nın bulunduğu alan oldukça dağınık ve engebeli bir alanı kapsamaktadır. Alanın kuzey kısmında seramik buluntularının yoğunlaştığı görülmüş olup, kaba pişirme kaplarından ince cidarlı seramik parçalarına, boyalı seramik parçalarından, astarlı seramik parçalarına kadar farklı formlarda ve boyutlarda seramik parçalarına tasadüf edilmiştir. Ayrıca 105 ada, 13 parsel numaralı taşınmazda yaklaşık olarak 8 cm uzunluğunda pişmiş topraktan yapılmış "havan eli" ne rastlanılmıştır. Söz konusu havan elinin Neolitik Döneme tarihlendiği tahmin edilmektedir. Havan elinin bulunduğu taşınmaz tarımsal faaliyetler için kullanılan sürülü bir tarım arazisidir. Pişmiş topraktan yapılmış olan havan elinin bulunduğu 105 ada 13 numaralı parselin güneybatısında ve batısında yer alan parsellerde hafif yükseklikte bir kültür dolgusu görülmüştür. Havan eli 29.12.2020 tarihinde Niğde Müze Müdürlüğüne, Müze Müdürlüğüne hazırlanan bir tutanak ile teslim edilmiştir. 105 ada 13 parsel numaralı taşınmazın güneyinde ve güneybatısında nekropol alanı tespit edilmiştir. Söz konusu nekropol alanında çok sayıda can ve mal güvenliği açısından tehlike arz eden kaçak kazı çukuru bulunmaktadır. Kaçak kazılar sonucunda açığa çıkan mezarlar yaklaşık olarak 1,50 metre uzunluğunda ve yaklaşık 80 cm genişliğinde dikdörtgen formdadır. Bu mezarların çevresinde büyük pithos parçalarına, mezar taşlarına ve insan türüne ait olabileceği düşünülen çok sayıda kemik parçasına rastlanılmıştır. 107 ada 2 numaralı parselde ise yaklaşık olarak 2 metre yüksekliğinde, yaklaşık olarak 15 metre çapında Tümülüs tespit edilmiştir. Tümülüs kaçak kazıya maruz kalarak tahribata uğramıştır. Yapılan kaçak kazı ile mezar odasına ya da beden duvarlarına ulaşılamadığı görülmüştür. Nekropol alanından çok sayıda yivli ve tırnak baskı motifli pithos parçası toplanmıştır. Oldukça büyük parçalar halinde olan pithos parçaları devetüyü renginde olup ya kazıma tekniği ile zikzak motifli yapılmış ya parmak baskı yöntemiyle motifler yapılmış ya da bezemesiz bırakılmıştır. Tüm bu tespitler neticesinde bu alanın bir kısmının yerleşim yeri olarak bir kısmının ise nekropol alanı olarak kullanıldığı, Helenistik ve Roma Dönemlerinde iskan gördüğü tahmin edilmektedir.				
ŞİMDİKİ TEHLİKELER: KAÇAK KAZI VE TAHRİBAT				
ŞİMDİKİ DURUM : Engebeli tarım arazileri içerisinde yer almaktadır.				
SİT POTANSİYELİ : I. ARKEOLOJİK SİT ALANI			KORUMA DERECEŞİ : I. (BİRİNCİ) DERECE ARKEOLOJİK SİT ALANI	
ŞİMDİKİ KORUMA : KORUMASIZ			HAZIRLAYANLAR: 21.05.2021 Halime KUTLU Arkeolog <i>Halime</i>	
ÖNERİLEN KORUMA : 1/5000 Ölçekli harita üzerinde işaretli olduğu şekliyle Niğde İli, Ulukışla İlçesi, Hacıbekirli Köyü sınırları içerisinde bulunan Bağarası Mevkii Yerleşimi ve Nekropol Alanı sınırlarının I. DERECE ARKEOLOJİK SİT ALANI olarak tescili ve Kolluk kuvvetlerince güvenlik önemleri alınarak korunması			Özlem G. Demirci Harita Mühendisi <i>Özlem</i> Zeynep ÖZDEMİR <i>Zeynep</i>	
YAYIN DİZİSİ :			KONTROL EDEN: Fatih ÇAPAR 21/05/2021 Koruma Bölge Kurulu Müdürü <i>Fatih ÇAPAR</i>	
GÖZLEMLER :			K.K.V.K. B. K. KARARLARI NO: TARİH: NO: TARİH:	
			REVİZYON K.K.V.K.B.K. ONAYI: <i>Fatih ÇAPAR</i> 27/05/2021	

HARİTALAR, FOTOĞRAFLAR :

NİĞDE İLİ, ULUKIŞLA İLÇESİ, HACİBEKİRLİ KÖYÜ, BAĞARASI MEVKİİ
BAĞARASI MEVKİİ YERLEŞİMİ VE NEKROPOL ALANI
I.(BİR) DERECE ARKEOLOJİK SİT ALANI SINIRI

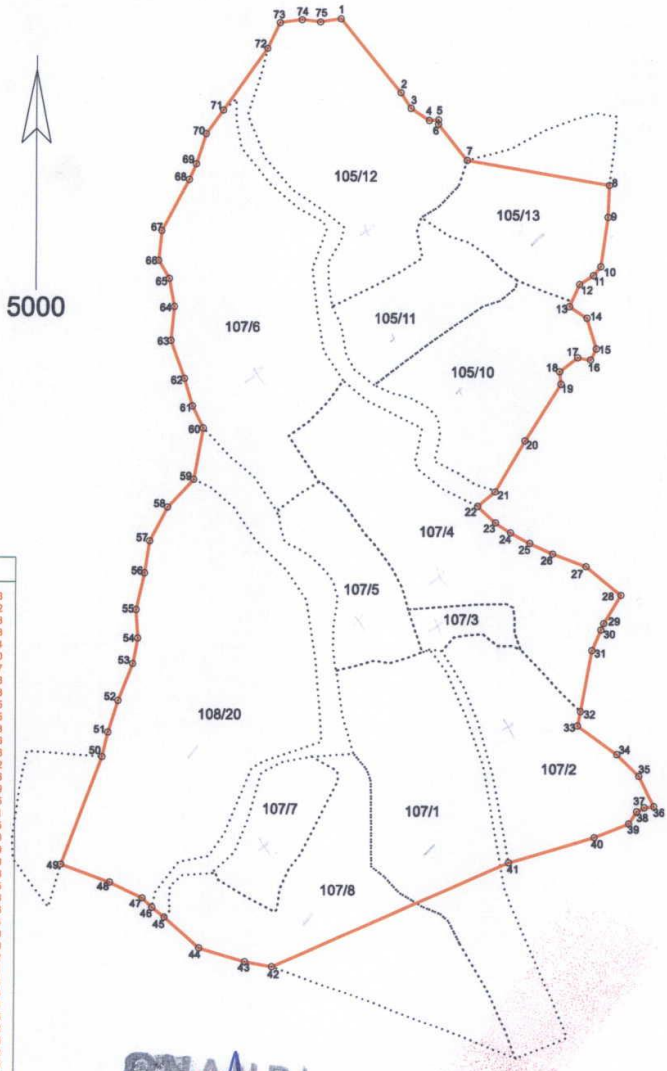


Fatih ÇAPAR



NİĞDE İLİ, ULUKIŞLA İLÇESİ, HACİBEKİRLİ KÖYÜ, BAĞARASI MEVKİİ
BAĞARASI MEVKİİ YERLEŞİMİ VE NEKROPOL ALANI

I.(BİR) DERECE ARKEOLOJİK SİT ALANI SINIRI



3 derece-itrif-96 koordinatlar

Nokta No	Y	X
1	352092.44	4151705.96
2	352136.27	4151548.72
3	352147.08	4151636.96
4	352161.43	4151627.38
5	352168.63	4151627.84
6	352169.48	4151624.60
7	352190.99	4151596.77
8	352301.86	4151578.23
9	352300.86	4151563.36
10	352295.37	4151514.95
11	352289.63	4151508.15
12	352278.92	4151501.33
13	352271.29	4151484.06
14	352284.80	4151475.26
15	352292.22	4151455.22
16	352297.70	4151442.58
17	352277.77	4151444.29
18	352263.76	4151433.25
19	352264.83	4151423.71
20	352237.11	4151379.75
21	352214.05	4151340.00
22	352200.43	4151326.69
23	352214.56	4151316.00
24	352226.20	4151308.43
25	352241.24	4151300.35
26	352259.04	4151292.43
27	352264.98	4151282.66
28	352312.33	4151280.84
29	352298.96	4151238.79
30	352298.76	4151233.80
31	352289.78	4151217.87
32	352291.08	4151170.31
33	352278.79	4151159.26
34	352306.62	4151137.06
35	352326.83	4151120.26
36	352338.82	4151096.85
37	352331.37	4151096.02
38	352325.35	4151082.88
39	352318.14	4151083.52
40	352292.28	4151072.85
41	352225.95	4151053.12
42	352042.10	4150871.34
43	352021.00	4150875.18
44	351985.19	4150885.72
45	351958.21	4151009.66
46	351948.50	4151017.06
47	351940.92	4151024.40
48	351915.81	4151036.59
49	351877.55	4151050.25
50	351906.11	4151133.42
51	351913.82	4151152.65
52	351921.43	4151177.05
53	351932.78	4151203.86
54	351936.63	4151225.65
55	351935.32	4151247.83
56	351941.55	4151276.14
57	351945.38	4151300.85
58	351959.20	4151326.89
59	351979.52	4151348.59

Nokta No	Y	X
60	351986.96	4151388.38
61	351978.19	4151405.38
62	351971.87	4151426.59
63	351961.28	4151456.17
64	351963.88	4151482.61
65	351959.75	4151504.38
66	351951.42	4151518.23
67	351953.78	4151541.24
68	351975.04	4151561.09
69	351980.51	4151583.01
70	351988.06	4151616.16
71	352001.36	4151634.51
72	352035.50	4151682.76
73	352045.15	4151702.63
74	352062.21	4151705.63
75	352076.49	4151703.33

6 derece-ed-50 koordinatlar

Nokta No	Y	X
1	617410.41	4148741.71
2	617459.02	4148696.02
3	617467.21	4148674.24
4	617481.83	4148665.41
5	617489.01	4148666.09
6	617488.97	4148662.75
7	617512.34	4148635.77
8	617623.68	4148620.78
9	617623.49	4148695.92
10	617618.22	4148657.38
11	617613.71	4148655.37
12	617603.22	4148643.22
13	617598.11	4148625.72
14	617608.33	4148617.37
15	617618.11	4148493.89
16	617613.86	4148484.90
17	617603.89	4148484.21
18	617598.25	4148474.73
19	617591.62	4148465.23
20	617585.32	4148420.43
21	617583.55	4148379.86
22	617530.31	4148368.25
23	617544.82	4148356.12
24	617556.70	4148348.84
25	617571.86	4148341.25
26	617580.01	4148333.80
27	617618.24	4148324.97
28	617644.26	4148323.94
29	617631.60	4148301.69
30	617629.57	4148276.32
31	617623.11	4148265.10
32	617618.96	4148212.80
33	617613.98	4148201.51
34	617645.49	4148180.30
35	617665.22	4148164.08
36	617675.95	4148141.05
37	617668.52	4148138.99
38	617662.62	4148136.66
39	617658.71	4148127.12
40	617630.19	4148115.60
41	617654.58	4148093.77
42	617683.52	4148090.23
43	617662.32	4148090.38
44	617326.21	4148018.78
45	617298.48	4148041.73
46	617288.50	4148048.82
47	617280.75	4148056.01
48	617256.07	4148067.38
49	617216.62	4148079.82
50	617245.50	4148183.90
51	617248.40	4148183.16
52	617258.42	4148207.89
53	617266.86	4148236.83
54	617270.06	4148256.82
55	617284.04	4148276.03
56	617273.38	4148307.62
57	617276.41	4148332.32
58	617283.38	4148358.77
59	617308.99	4148381.10

Nokta No	Y	X
60	617314.86	4148421.06
61	617305.85	4148437.77
62	617298.86	4148458.76
63	617287.33	4148467.99
64	617289.10	4148481.48
65	617284.28	4148505.06
66	617275.51	4148549.66
67	617277.14	4148572.74
68	617297.11	4148613.22
69	617302.19	4148625.31
70	617309.01	4148648.88
71	617321.70	4148687.43
72	617354.27	4148716.72
73	617363.28	4148738.88
74	617380.24	4148758.81
75	617394.66	4148758.57



Kayseri Kültür Varlıklarının
Koruma Bölge Kurulunun
27.05.2021.Gün ve 5203 Sayılı
karar ekidir.

3 derece itrif-96 koordinat sistemine göre hazırlanmıştır.