

T.C.
KÜLTÜR VE TURİZM BAKANLIĞI
Kayseri Kültür Varlıklarını Koruma Bölge Kurulu

KARAR

Toplantı No ve Tarih : 313 - 27.05.2021

Karar No ve Tarih : 5204- 27.05.2021

Toplantı Yeri

KAYSERİ

Niğde İli, Ulukışla İlçesi, Hacıbekirli Köyü, Karayer Mevkiinde bulunan mülkiyeti Maliye Hazinesine ait olan 119 ada, 5, 6, 9, 17, 19 ve özel mülkiyete ait olan 119 ada, 8, 10, 21, 26 numaralı parsellerde Hitit Üniversitesi Öğretim Üyesi Abdullah HACAR Başkanlığındaki bir ekip tarafından “Niğde İli, Çamardı, Ulukışla, Bor ilçeleri Dağlık Alan Yüzey Araştırması” kapsamında tespit edilen “**Karayer Mevkii Yerleşim Alanı**”nın bulunduğu alanın 1.(birinci) Derece Arkeolojik Sit Alanı olarak tescilinin değerlendirilmesine yönelik Niğde Valiliği, İl Kültür ve Turizm Müdürlüğü’nün 26.08.2020 tarih ve E.623575 sayılı yazısı, Koruma Bölge Kurulu Müdürlüğü raportörlerinin 10.02.2021 tarih ve 601198 sayılı yerinde inceleme raporu; konuya ilişkin Nevşehir Valiliği, Çevre ve Şehircilik İl Müdürlüğü’nün 18.02.2021 tarih ve 312130; Niğde Valiliği, İl Tarım ve Orman Müdürlüğü’nün 25.02.2021 tarih ve 599524; Niğde İl Tarım ve Orman Müdürlüğü’nün 25.02.2021 tarih ve 599524; Kültür ve Turizm Bakanlığı, Yatırım ve İşletmeler Genel Müdürlüğü’nün 09.03.2021 tarih ve 1197513; Devlet Su İşleri Genel Müdürlüğü, 4. Bölge Müdürlüğü’nün 23.03.2021 tarih ve 1081454; Kayseri Orman Bölge Müdürlüğü’nün 01.04.2021 tarih ve 793474; Niğde Valiliği, İl Özel İdaresinin 21.04.2021 tarih ve 4514 sayılı kurum görüş yazıları ile Koruma Bölge Kurulu Müdürlüğü raportörünün 18.05.2021 tarih ve 753762 sayılı dosya inceleme raporu okundu, açıklamaları dinlendi, dosyasındaki bilgi ve belgeler incelendi, yapılan görüşme sonucunda;

Niğde İli, Ulukışla İlçesi, Hacıbekirli Köyü, Karayer Mevkiinde bulunan mülkiyeti Maliye Hazinesine ait olan 119 ada, 5, 6, 9, 17, 19 ve özel mülkiyete ait olan 119 ada, 8, 10, 21, 26 numaralı parsellerde tespit edilen “**Karayer Mevkii Yerleşim Alanı**”nın 2863 sayılı Yasanın 6. Maddesi kapsamına giren özellikler taşıması nedeniyle kararımız eki 1/5000 ölçekli haritada işaretlendiği şekliyle I.(birinci) derece Arkeolojik Sit Alanı olarak tescil edilmesine ve bu doğrultuda hazırlanan sit fişinin uygun olduğuna;

- Niğde İli, Ulukışla İlçesi, Hacıbekirli Köyünde tespit edilen taşınmazın sit sınırlarının bir kısmının kaldığı 119 ada 5, 21, 26 numaralı parsellerin pafta, fen klasörü ve tapu kütüğü beyanlar hanesine “**Bir kısmı I. Derece Arkeolojik sit alanıdır.**”, sit sınırlarının tamamının kaldığı 119 ada, 6, 8, 9, 10, 17, 19 numaralı parsellerin ise pafta, fen klasörü ve tapu kütüğü beyanlar hanesine “**Tamamı I. Derece Arkeolojik sit alanıdır.**” şerhlerinin

ilgili tapu ve kadastro mdrlklerin verilmesi ve ilem sonucuna ilikin bilgi ve belgelerin Koruma Blge Kurulu Mdrlgne bilgi amalı iletilmesine,

- Kltr ve Tabiat Varlıklarını Koruma Yksek Kurulu'nun 05.11.1999 tarih ve 658 sayılı ilke kararının I.(birinci) derece arkeolojik sit alanlarına ilikin 1. maddesinde belirtilen Koruma ve Kullanma Koullarının geerli olduđuna,
- Sit alanına ilikin ilgili kurumlar tarafından sresi iinde Koruma Amalı İmar Planı hazırlanmasına,
- Sit alanının korunmasına ynelik belli aralıklarla kolluk kuvvetlerince kontrolnn sađlanmasına karar verildi.

ASLI GİBİDİR.

AVRUPA KONSEYİ	DOĞAL VE KÜLTÜREL VARLIKLARI KORUMA ENVANTERİ	D.K.V.K.E	SİT	ENVANTER NO: 18
TÜRKİYE	KÜLTÜR VARLIKLARI VE MÜZELER GENEL MÜDÜRLÜĞÜ			HARİTA NO:
İLİ: NİĞDE	İLÇESİ: ULUKIŞLA	MAHALLE KÖYÜ: HACİBEKİRLİ KÖYÜ		KADASTRO:
		VEYA MEVKİİ: KARAYER MEVKİİ		PAFTA:
ADI: KARAYER MEVKİİ YERLEŞİM ALANI				ADA/PARSEL: 119 ADA, 5,6,8,9,10,17,19,21,26 PARSEL

GENEL TANIM:

"Karayer Mevkii Yerleşim Alanı"nın Çayhan Göleti'ne kıyısı bulunmakta olup Hacibekirli Köyü yerleşim merkezinin ise yaklaşık olarak 2 kilometre batısında yer almaktadır. Tespiti yapılan yerleşim alanı düz, ekili, tarım arazilerinin içerisinde bulunmakta olup kuzeybatı-güneydoğu doğrultusunda uzanmaktadır. Yerleşim alanının güneydoğu kısmında kültür dolgusunun yaklaşık olarak 1,5 metreye yükseldiği görülmüş olup yüzey incelemesinde bulunan seramiklerin neredeyse tamamı bu kültür dolgusu ve çevresinden gelmiştir. Arazi yüzeyinde rastlanan seramiklerin Demir Çağlarından İslami Dönemlere kadar çeşitlilik gösterdiği tahmin edilmektedir. Söz konusu yerleşim alanında erken dönemlere tarihlendiği düşünülen obsidyen yapılmış aletler, dilgiler, ok ve mızrak uçları, kazıyıcılara tesadüf edilmiştir. Bununla birlikte farklı boyutlarda çakmaktaşına da rastlanmıştır. Obsidyen; volkanik oluşumlar neticesinde Orta Anadolu bölgesinde tarih öncesi devirlerde delici ve kazıyıcı alet yapımında sıkça kullanılan bir kayac türüdür. Çanak Çömleksiz Neolitik Çağ ile birlikte obsidyene olan ilgi kademeli olarak artar; bu hammaddenin yer yer çakmaktaşıyla aynı oranda kullanıldığı ve hatta Neolitik Çağ içinde giderek çakmaktaşına tercih edildiği, Neolitik sonrası ise yerel olarak bulunduğu bölgeler dışında hem kullanımının azaldığı, hem de kullanım alanlarının değiştiği gözlenmiştir. Bu bilimsel açıklamaların ışığında yüzey incelemesi sırasında elde edilen buluntular kapsamında söz konusu "Karayer Mevkii Yerleşim Alanı"nın Neolitik Dönemde de iskan gördüğü tahmin edilmektedir

ŞİMDİKİ TEHLİKELER: TAHRİBAT

ŞİMDİKİ DURUM Düz tarım arazileri içerisinde yer almaktadır.

SİT POTANSİYELİ : I. ARKEOLOJİK SİT ALANI

KORUMA DERECESESİ : I. (BİRİNCİ) DERECE ARKEOLOJİK SİT ALANI

ŞİMDİKİ KORUMA : KORUMASIZ

HAZIRLAYANLAR: 25.05.2021

Halime KUTLU Arkeolog

Özlem G. Demirci Harita Mühendisi

Zeynep ÖZDEMİR

ÖNERİLEN KORUMA : 1/5000 Ölçekli harita üzerinde işaretli olduğu şekliyle Niğde İli, Ulukışla İlçesi, Hacibekirli Köyü sınırları içerisinde bulunan Karayer Mevkii Yerleşim Alanı sınırlarının I. DERECE ARKEOLOJİK SİT ALANI olarak tescili ve Kolluk kuvvetlerince güvenlik önemleri alınarak korunması

KONTROL EDEN: Fatih ÇAPAR 25/05/2021
Koruma Bölge Kurulu Müdürü

YAYIN DİZİSİ :: Kayseri Kültür Varlıklarının Koruma Bölge Kurulunun 27.05.2021 Gün ve 5204 Sayılı karar ekidir.

K.K.V.K. B. K. KARARLARI

NO: TARİH:

NO: TARİH:

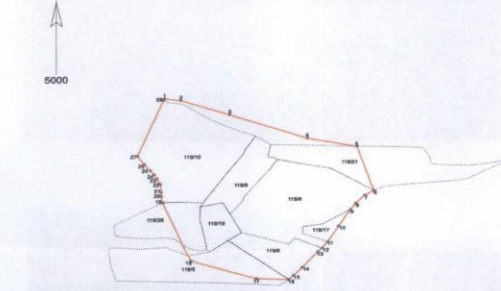
GÖZLEMLER : karar ekidir.

REVİZYON

K.K.V.K.B.K. ONAYI: 27/05/2021

HARİTALAR, FOTOĞRAFLAR :


NİĞDE İLİ, ULUKIŞLA İLÇESİ, HACİBEKİRLİ KÖYÜ, KARAYER MEVKİİ
KARAYER MEVKİİ YERLEŞİM ALANI
I.(BİR) DERECE ARKEOLOJİK SİT ALANI SINIRI



A Düzeyi 49 48 Koordinatları			B Düzeyi 49 52 Koordinatları		
Nokta No	X	Y	Nokta No	X	Y
1	418117.00	418117.00	1	418000.00	418117.00
2	418140.21	418106.17	2	418000.00	418106.00
3	418164.20	418134.50	3	418000.00	418106.00
4	418188.82	418207.27	4	418000.00	418106.00
5	418213.63	418300.66	5	418000.00	418106.00
6	418238.44	418404.05	6	418000.00	418106.00
7	418263.25	418507.44	7	418000.00	418106.00
8	418288.06	418610.83	8	418000.00	418106.00
9	418312.87	418714.22	9	418000.00	418106.00
10	418337.68	418817.61	10	418000.00	418106.00
11	418362.49	418921.00	11	418000.00	418106.00
12	418387.30	419024.39	12	418000.00	418106.00
13	418412.11	419127.78	13	418000.00	418106.00
14	418436.92	419231.17	14	418000.00	418106.00
15	418461.73	419334.56	15	418000.00	418106.00
16	418486.54	419437.95	16	418000.00	418106.00
17	418511.35	419541.34	17	418000.00	418106.00
18	418536.16	419644.73	18	418000.00	418106.00
19	418560.97	419748.12	19	418000.00	418106.00
20	418585.78	419851.51	20	418000.00	418106.00
21	418610.59	419954.90	21	418000.00	418106.00
22	418635.40	420058.29	22	418000.00	418106.00
23	418660.21	420161.68	23	418000.00	418106.00
24	418685.02	420265.07	24	418000.00	418106.00
25	418709.83	420368.46	25	418000.00	418106.00
26	418734.64	420471.85	26	418000.00	418106.00



Handwritten signature and date: 27/05/2021

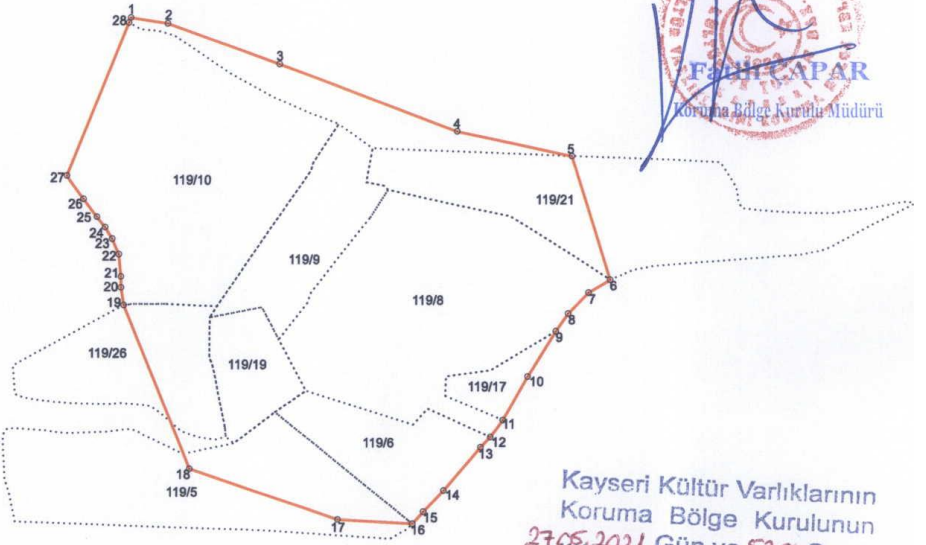


NİĞDE İLİ, ULUKIŞLA İLÇESİ, HACİBEKİRLİ KÖYÜ, KARAYER MEVKİİ
KARAYER MEVKİİ YERLEŞİM ALANI

I.(BİR) DERECE ARKEOLOJİK SİT ALANI SINIRI



5000



Kayseri Kültür Varlıklarının
Koruma Bölge Kurulunun
27.05.2021. Gün ve 5204 Sayılı
karar ektir.

3 derece ırf-96 koordinatlar

Nokta No	Y	X
1	351713.80	4154172.90
2	351745.31	4154168.17
3	351841.30	4154134.10
4	351993.92	4154077.77
5	352091.89	4154057.51
6	352125.51	4153952.68
7	352107.09	4153941.37
8	352089.68	4153923.38
9	352079.22	4153908.31
10	352055.31	4153869.23
11	352034.36	4153831.83
12	352023.77	4153817.32
13	352015.49	4153808.57
14	351984.17	4153771.67
15	351967.07	4153753.45
16	351957.86	4153743.18
17	351893.79	4153746.28
18	351766.59	4153788.38
19	351709.30	4153927.76
20	351706.89	4153942.80
21	351706.80	4153952.30
22	351704.81	4153971.08
23	351699.11	4153984.17
24	351692.89	4153994.01
25	351685.88	4154002.87
26	351674.34	4154017.78
27	351659.99	4154037.61
28	351712.08	4154168.58

6 derece ed-50 koordinatlar

Nokta No	Y	X
1	616953.39	4152193.78
2	616985.02	4152190.06
3	617082.00	4152159.09
4	617236.26	4152107.68
5	617334.78	4152090.56
6	617371.71	4151986.90
7	617353.67	4151975.02
8	617336.85	4151956.49
9	617326.88	4151941.10
10	617304.24	4151901.30
11	617284.50	4151863.27
12	617274.39	4151848.44
13	617266.39	4151839.43
14	617236.28	4151801.57
15	617219.78	4151782.82
16	617210.91	4151772.27
17	617146.80	4151773.32
18	617018.38	4151811.33
19	616956.72	4151948.75
20	616953.83	4151963.69
21	616953.43	4151973.18
22	616950.85	4151991.88
23	616944.73	4152004.78
24	616938.20	4152014.40
25	616930.93	4152023.03
26	616918.92	4152037.57
27	616903.95	4152056.92
28	616951.81	4152189.41

3 derece ırf-96 koordinat sistemine göre hazırlanmıştır.