

**T.C.**  
**KÜLTÜR VE TURİZM BAKANLIĞI**  
**Kayseri Kültür Varlıklarını Koruma Bölge Kurulu**

**KARAR**

**Toplantı No ve Tarih : 313 - 27.05.2021**  
**Karar No ve Tarih : 5214- 27.05.2021**

**Toplantı Yeri**  
**KAYSERİ**

Kırşehir İli, Boztepe İlçesi, Yenidoğanlı Köyünde bulunan mülkiyeti Tarım İşletmeleri Genel Müdürlüğüne ait olan 103 ada, 2 numaralı parselde Kırşehir Müze Müdürlüğü uzmanları tarafından tespit edilen “**Kuruhöyük**”ün bulunduğu alanın 1.(birinci) Derece Arkeolojik Sit Alanı olarak tescilinin ve kaçak kazı çukurlarının kapatılmasının değerlendirilmesine yönelik Kırşehir İl Kültür ve Turizm Müdürlüğü'nün 06.06.2014 tarih ve 1756 sayılı yazısı; Mülga Nevşehir Kültür Varlıklarını Koruma Bölge Kurulu Müdürlüğü raportörlerinin 18.08.2020 tarih ve 332184 sayılı raporu; konuya ilişkin Kayseri İl Özel İdaresinin 22.04.2016 tarih E.2721; Kırşehir Müze Müdürlüğü'nün 25.04.2016 tarih ve 427; Kırşehir İl Kültür ve Turizm Müdürlüğü'nün 29.04.2016 tarih ve 1479; Kırşehir İl Gıda Tarım ve Hayvancılık Müdürlüğü'nün 05.05.2016 tarih ve 5335 sayılı kurum görüş yazıları ile Kayseri Koruma Bölge Kurulu Müdürlüğü raportörlerinin 04.05.2021 tarih ve 741682 sayılı yerinde inceleme raporu okundu, açıklamaları dinlendi, dosyasındaki bilgi ve belgeler incelendi, yapılan görüşme sonucunda;

Kırşehir İli, Boztepe İlçesi, Yenidoğanlı Köyünde bulunan mülkiyeti Tarım İşletmeleri Genel Müdürlüğüne ait olan 103 ada, 2 numaralı parselde tespit edilen “**Kuruhöyük**”ün 2863 sayılı Yasanın 6. Maddesi kapsamına giren özellikler taşınması nedeniyle kararımız eki 1/25000 ölçekli haritada işaretlendiği şekliyle I.(birinci) derece Arkeolojik Sit Alanı olarak tescil edilmesine ve bu doğrultuda hazırlanan sit fişinin uygun olduğuna;

- Kırşehir İli, Boztepe İlçesi, Yenidoğanlı Köyünde tespit edilen taşınmazın sit sınırlarının bir kısmının kaldığı tapunun 103 ada, 2 parselin pafta, fen klasörü ve tapu kütüğü beyanlar hanesine “**Bir kısmı I. derece arkeolojik sit alanıdır**” şerhinin ilgili Tapu ve Kadastro Müdürlüklerince verilmesine ve işlem sonucuna ilişkin bilgi ve belgelerin Koruma Bölge Kurulu Müdürlüğüne bilgi amaçlı iletilmesine,
- Kültür ve Tabiat Varlıklarını Koruma Yüksek Kurulu'nun 05.11.1999 tarih ve 658 sayılı ilke kararının I.(birinci) derece arkeolojik sit alanlarına ilişkin 1. maddesinde belirtilen Koruma ve Kullanma Koşullarının geçerli olduğuna,
- Sit alanına ilişkin ilgili kurumlar tarafından süresi içinde Koruma Amaçlı İmar Planı hazırlanmasına.
- Kaçak kazı yapmak suretiyle 2863 sayılı Yasaya muhalefet edenler hakkında suç duyurusunda bulunulmasına, kaçak kazı çukurlarının adli makamların uygun görüşü

alındıktan sonra ilgili Müze Müdürlüğü denetiminde yerel yönetimlerce kapatılmasına, bu aşamada adli makamların uygun görüşü alınana kadar can ve mal güvenliğini sağlamaya yönelik gerekli tedbirlerinin ilgili idareler tarafından alınmasına ve ayrıca uygulama sonralarına ilişkin bilgi belgelerin Bölge Kurulu Müdürlüğüne bilgi amaçlı iletilmesine,

- Sit alanının korunmasına yönelik belli aralıklarla kolluk kuvvetlerince kontrolünün sağlanmasına karar verildi.

**ASLI GİBİDİR**

AVRUPA KONSEYİ	DOĞAL VE KÜLTÜREL VARLIKLAR KORUMA ENVANTERİ	D.K.V.K.E	SİT	ENVANTER NO: 7
TÜRKİYE	KÜLTÜR VARLIKLARI VE MÜZELER GENEL MÜDÜRLÜĞÜ			HARİTA NO:
İLİ: KIRŞEHİR	İLÇESİ: BOZTEPE	MAHALLE KÖYÜ: YENİDOĞANLI KÖYÜ		KADASTRO:
		VEYA MEVKİİ: MALYA ÇİFTLİĞİ MEVKİİ		PAFTA:
ADI: KURUHÖYÜK			ADA/PARSEL	103/2

**GENEL TANIM:**

"Kuruhöyük" Kırşehir İli, Boztepe İlçesi, Yenidoğanlı Köyü sınırları içerisinde bulunan 103 ada, 2 numaralı parselde, Çamalak Köyünün yaklaşık olarak 4 km güneyinde, Yenidoğanlı Köyünün ise yaklaşık olarak 19 km doğusunda düz tarım arazileri içerisinde yer almaktadır. Höyüğün kuzeybatı-güneydoğu doğrultusunda uzandığı ve çapının yaklaşık olarak 100 metre olduğu anlaşılmıştır.

Kuruhöyük'e toprak patika yoldan höyüğe ulaşılabilir. Höyüğün güney cephesinin kaçak kazılarla büyük ölçüde tahrip edildiği görülmüştür. Höyüğün güneybatı cephesinde iş makinesi ile kazıldığı tahmin edilen derinliği yaklaşık olarak 6 metre olan, can ve mal güvenliği açısından tehlike arz eden kaçak kazı çukuru bulunmaktadır. Çok sayıda kaçak kazı çukuru olan Höyükte bulunan kaçak kazı çukurlarından birinde yerleşim stratigrafisi belirgin olarak görülmektedir. Arazi yüzeyinde yivli seramik parçalarından, astarlı seramik parçalarına, boyalı, perdahlı ve ince cidarlı seramik parçalarından kaba pişirme kaplarına kadar çeşitli formlarda seramik parçalarına tesadüf edilmiştir. Höyüğün etrafı düz ekili tarım arazileri ile çevrilidir. Yüzeyde gözlenen farklı dönemlere ait olabileceği düşünülen seramik parçaları bu yerleşim alanının farklı dönemlerde iskan gördüğüne işaret etmektedir.

Söz konusu alanda derinlikleri yaklaşık olarak 1 metre ile 7 metre arasında değişen farklı derinliklerde ve boyutlarda çok sayıda can ve mal güvenliği açısından tehlike arz eden kazak kazı çukurları bulunmaktadır.

**ŞİMDİKİ TEHLİKELER:** KAÇAK KAZI VE TAHRİBAT

**ŞİMDİKİ DURUM** Doğal bir tepenin üzerinde yer almaktadır.

**SİT POTANSİYELİ** : : I. ARKEOLOJİK SİT ALANI

**KORUMA DERECE** : I. (BİRİNCİ) DERECE ARKEOLOJİK SİT ALANI

**ŞİMDİKİ KORUMA** : : KORUMASIZ

HAZIRLAYANLAR: 04/05/2021

Halime KUTLU Arkeolog

Aytaç TANRISEVEN Harita Mühendisi

**ÖNERİLEN KORUMA**

:1/25000 Ölçekli harita üzerinde işaretli olduğu şekliyle Niğde İli, Boztepe İlçesi, Yenidoğanlı Köyü sınırları içerisinde bulunan Kuruhöyük'ün I. DERECE ARKEOLOJİK SİT ALANI olarak tescil edilmesi ve sit sınırlarının koruma altına alınması.

**KONTROL EDEN:** Fatih ÇAPAR 04/05/2021

Koruma Bölge Kurulu Müdürü

**YAYIN DİZİSİ**

**K.K.V.K. B. K. KARARLARI**

NO: TARİH:



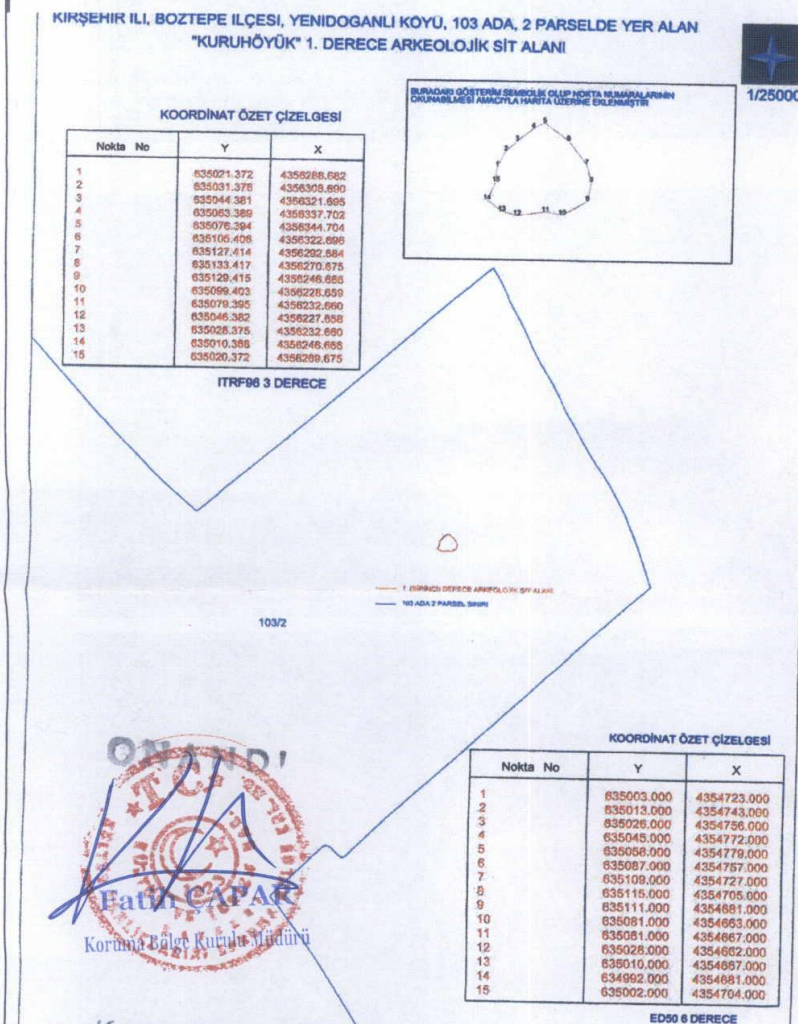
NO: TARİH:

**GÖZLEMLER**

**REVİZYON**



K.K.V.K.B.K. ONAYI: 27/05/2021

**HARİTALAR, FOTOĞRAFLAR :**




Kayseri Kültür Varlıklarının  
Koruma Bölge Kurulunun  
27.05.2021. Gün ve 5214. Sayılı  
karar ektidir.

A A Çaydağ



KIRŞEHİR İLİ, BOZTEPE İLÇESİ, YENİDOĞANLI KÖYÜ, 103 ADA, 2 PARSELDE YER ALAN  
"KURUHÖYÜK" 1. DERECE ARKEOLOJİK SİT ALANI

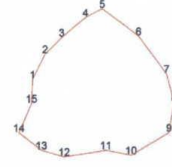


1/25000

KOORDİNAT ÖZET ÇİZELGESİ

Nokta No	Y	X
1	635021.372	4356288.682
2	635031.376	4356308.690
3	635044.381	4356321.695
4	635063.389	4356337.702
5	635076.394	4356344.704
6	635105.406	4356322.696
7	635127.414	4356292.684
8	635133.417	4356270.675
9	635129.415	4356246.666
10	635099.403	4356228.659
11	635079.395	4356232.660
12	635046.382	4356227.658
13	635028.375	4356232.660
14	635010.368	4356246.666
15	635020.372	4356269.675

BURADAKİ GÖSTERİM SEMBOLİK OLUP NOKTA NUMARALARININ OKUNABİLMESİ AMACIYLA HARİTA ÜZERİNE EKLENMİŞTİR



ITRF96 3 DERECE

— 1 (BİRİNCİ) DERECE ARKEOLOJİK SİT ALANI  
— 103 ADA 2 PARSEL SINIRI

103/2



Kayseri Kültür Varlıklarının  
Koruma Bölge Kurulunun  
27.05.2021. Gün ve 5214. Sayılı  
karar ekidir.

KOORDİNAT ÖZET ÇİZELGESİ

Nokta No	Y	X
1	635003.000	4354723.000
2	635013.000	4354743.000
3	635026.000	4354756.000
4	635045.000	4354772.000
5	635058.000	4354779.000
6	635087.000	4354757.000
7	635109.000	4354727.000
8	635115.000	4354705.000
9	635111.000	4354681.000
10	635081.000	4354663.000
11	635061.000	4354667.000
12	635028.000	4354662.000
13	635010.000	4354667.000
14	634992.000	4354681.000
15	635002.000	4354704.000

ED50 6 DERECE