

T.C.
KÜLTÜR VE TURİZM BAKANLIĞI
Kayseri Kültür Varlıklarını Koruma Bölge Kurulu
KARAR

Toplantı no ve tarih: 316 -11.06.2021
Karar no ve tarih :5252 -11.06.2021

Toplantı Yeri
KIRŞEHİR

Kırşehir ili, Kaman ilçesi, Savcılı Kışla Köyünde, tapunun 101 ada, 12 parselinde mülkiyeti kamu orta malına ait olan taşınmazın bir kısmı üzerinde yer alan “*Sungurtepe Mezarlık Alanı*”nın 2863 sayılı Yasa kapsamında III. Derece Arkeolojik Sit alanı olarak tescil edilmesi konusunun Koruma Bölge Kurulunda değerlendirilmesi istemine ilişkin; Kırşehir Valiliği, İl Kültür ve Turizm Müdürlüğünün 17.09.2018 tarih, E.750619 sayılı; 17.10.2019 tarih, E.858983 sayılı yazıları ve ekleri ile mülga Nevşehir Kültür Varlıklarını Koruma Bölge Kurulu Müdürlüğünün 27.12.2019 tarih, E.1080779 sayılı yazısı ve Kırşehir Valiliği Kadastro Müdürlüğünün 31.12.2019 tarih, E.5006527 sayılı ve mülga Nevşehir Kültür Varlıklarını Koruma Bölge Kurulu Müdürlüğünün 03.02.2020 tarih, E.99788 sayılı yazısı ile alanın tesciline yönelik; Nevşehir Valiliği, Çevre ve Şehircilik İl Müdürlüğünün 03.02.2020 tarih, E.1763 sayılı; Enerji ve Tabii Kaynaklar Bakanlığı, Maden ve Petrol İşleri Genel Müdürlüğünün 06.02.2020 tarih, E.406514 sayılı; Kırşehir İl Özel İdaresi, İmar ve Kentsel İyileştirme Müdürlüğünün 11.02.2020 tarih, E.918 sayılı kurum görüş yazıları ile konuya yönelik mülga Nevşehir Kültür Varlıklarını Koruma Bölge Kurulu Müdürlüğü raportörünün 30.04.2020 tarih, 181650 sayılı dosya inceleme raporu ve Kayseri Kültür Varlıklarını Koruma Bölge Kurulu Müdürlüğü raportörünün 09.06.2021 tarih ve 784609 sayılı dosya inceleme raporu okundu, konunun yerinde incelenmesinden sonra değerlendirilmesine yönelik mülga Nevşehir Kültür Varlıklarını Koruma Bölge Kurulunun 30.06.2020 tarih ve 4232 sayılı kararı gereği Koruma Bölge Kurulu üyelerince 11.06.2021 tarihinde yerinde yapılan inceleme sonucunda;

Kırşehir ili, Kaman ilçesi, Savcılı Kışla Köyünde, tapunun 101 ada, 12 parselinde mülkiyeti kamu orta malına ait olan taşınmazın bir kısmı üzerinde yer alan “*Sungurtepe Mezarlık Alanı*”nın 2863 sayılı Yasanın 6. Maddesi kapsamına giren özellikler taşıması, alanda taşınmaz kültür varlıkları ile yoğun miktarda yerleşim ve yaşam kalıntısı olarak değerlendirilecek farklı dönemlere ait kap formlarına ait seramik parçaları görüldüğünden alanın **I. Derece Arkeolojik Sit** alanı olarak tescil edilmesine;

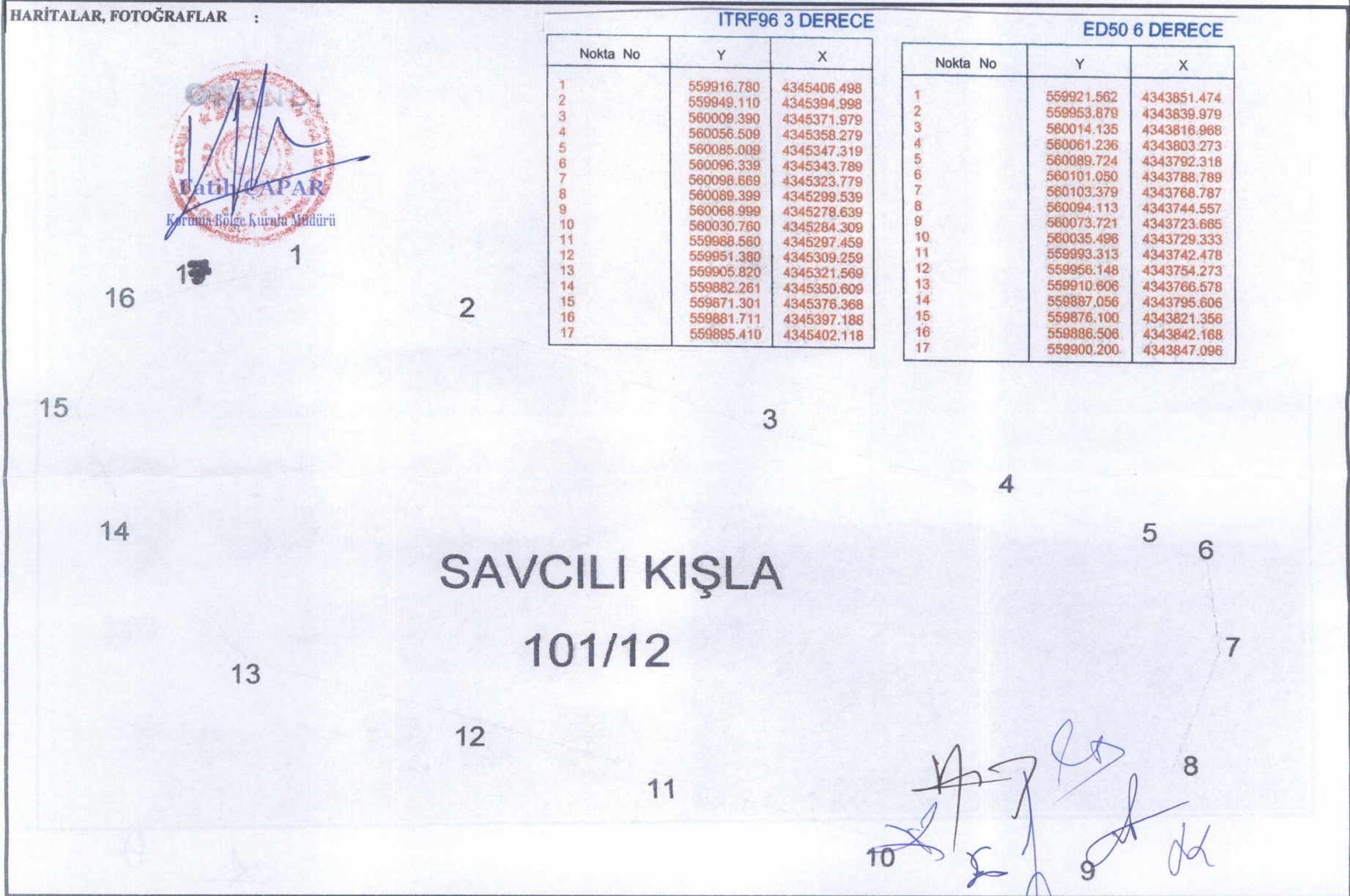
- Bu doğrultuda hazırlanan ve kararımız eki olan 1/2000 ölçekli kadastral harita ile sit fişinin uygun olduğuna,
- **Kırşehir İli, Kaman İlçesi, Savcılı Kışla Köyünde** kamu orta malına ait tapunun **101** ada, **12** numaralı parselin pafta, fen klasörü ve tapu kütüğü beyanlar hanesine “*bir kısmı I. Derece Arkeolojik Sit alanıdır*” şerhinin ilgili Tapu ve Kadastro Müdürlüklerince 13.03.2012 tarih ve 28232 sayılı Resmi Gazetede yayımlanarak yürürlüğe giren “Korunması Gerekli Taşınmaz Kültür Varlıklarının ve Sitlerin Tespit ve Tescili Hakkında Yönetmelik” gereği verilmesine ve işlem sonucuna ilişkin bilgi ve belgelerin Koruma Bölge Kurulu Müdürlüğüne iletilmesine,
- Sit alanı sınırları içinde kalan alana yönelik Kültür ve Tabiat Varlıklarını Koruma Yüksek Kurulu’nun 05/11/1999 tarih ve 658 sayılı ilke kararının I. derece arkeolojik sit alanlarına ilişkin 1. Maddesinde belirtilen Koruma ve Kullanma Koşullarının geçerli olduğuna,
- Sit alanına ilişkin ilgili kurumlar tarafından süresi içinde Koruma Amaçlı İmar Planı hazırlanmasına,



ASLI GİBİDİR

- Sit alanında daha fazla tahribata neden olunmaması için belli aralıklarla kolluk kuvvetlerince kontrolünün sađlanmasına karar verildi.

ASLI GİBİDİR

| | | | |
|---|--|----------------|--|
| AVRUPA KONSEYİ | DOĞAL VE KÜLTÜREL VARLIKLARI KORUMA ENVANTERİ | D.K.V.K.E. | SİT 31 |
| T Ü R K İ Y E | KÜLTÜR VARLIKLARI VE MÜZELER GENEL MÜDÜRLÜĞÜ | | |
| İLİ : | Kırşehir | İLÇESİ : Kaman | MAHALLE KÖY VEYA MEVKİİ : Savcılı Kışla Köyü |
| ADİ | Sungurtepe Mezarlık Alanı | | KADASTRO : Koordinatlar PAFTA: ADA: 101 PARSEL:12 |
| GENEL TANIM : | | | |
| Kırşehir İli, Kaman İlçesi, Savcılı Kışla Köyü'nde; Savcılı Kışla Köyü'nün yaklaşık 3 km Kuzeybatısında kayalık bir alanda yer almaktadır. Alan doğu-batı yönünde yaklaşık 100 metre uzunluğunda ve bir sırt üzerinde yer almaktadır. Belirgin iki adet taş mezar mimarisi görülmekle birlikte yine mezarlara ait olabilecek taş kalıntıları bulunmaktadır. Yüzeyle herhangi bir seramik parçasına rastlanmamakla birlikte Geç Dönem (M.Ö 1. bin) nekropol alanı olabileceği düşünülmektedir. | | | |
| Kayseri Kültür Varlıklarının Koruma Bölge Kurulunun 11.06.2021 Gün ve 2252 Sayılı karar ekidir. | | | |
| ŞİMDİKİ TEHLİKELER | Doğal tahribata açıktır. Kaçak kazı tehlikesi bulunmaktadır. | | |
| ŞİMDİKİ DURUM | Herhangi bir koruma yoktur. | | |
| ŞİT POTANSİYELİ | : (Bx) I. (Bin) 2. Derece Arkeolojik Sit özelliği vardır. | | KORUMA DERECESİ: (Bx) 2. Derece Arkeolojik Sit. |
| ŞİMDİKİ KORUMA | : Yok | | HAZIRLAYANLAR : 16.10.2019 |
| ÖNERİLEN KORUMA | : Sarp arazi koşulları nedeniyle rutin güvenlik devriyesi yapılması gerekmektedir. | | İzzet ESEN (Arkeolog/M.Müdürü)-Ömer KOÇ (Arkeolog) |
| YAYIN DİZİSİ | : | | KONTROL EDEN : İzzet ESEN 16.10.2019 Müze Müdürü |
| GÖZLEMLER | : | | G.M.E.E.A.Y.K. KARARLARI NO. : / / 201... / / 201... / / 201... |
| | | | REVİZYON K.K.V.K.B.K. ONAYI : 11.06.2021 |





KIRŞEHİR İLİ, KAMAN İLÇESİ, SAVCILI KIŞLA KÖYÜ, 101 ADA 12 PARSELİN BİR KISMINDA YER ALAN
"SUNGURTEPE MEZARLIK ALANI" III. (ÜÇÜNCÜ) DERECE ARKEOLOJİK SİT ALANI

I. Birinci

5 7 1 (Bir) 2



1/2000

III. DERECE ARKEOLOJİK SİT ALANI
KADASTRAL PARSEL SINIRI

Kayseri Kültür Varlıklarının
Koruma Bölge Kurulunun
11.06.2021 Gün ve 5252 Sayılı
karar ekidir.

101/12

ITRF96 3 DERECE

ED50 6 DERECE

| Nokta No | Y | X |
|----------|------------|-------------|
| 1 | 559916.780 | 4345406.498 |
| 2 | 559949.110 | 4345394.998 |
| 3 | 560009.390 | 4345371.979 |
| 4 | 560056.509 | 4345358.279 |
| 5 | 560085.009 | 4345347.319 |
| 6 | 560096.339 | 4345343.789 |
| 7 | 560098.669 | 4345323.779 |
| 8 | 560089.399 | 4345299.539 |
| 9 | 560068.999 | 4345278.639 |
| 10 | 560030.760 | 4345284.309 |
| 11 | 559988.560 | 4345297.459 |
| 12 | 559951.380 | 4345309.259 |
| 13 | 559905.820 | 4345321.569 |
| 14 | 559882.261 | 4345350.609 |
| 15 | 559871.301 | 4345376.368 |
| 16 | 559881.711 | 4345397.188 |
| 17 | 559895.410 | 4345402.118 |

| Nokta No | Y | X |
|----------|------------|-------------|
| 1 | 559921.562 | 4343851.474 |
| 2 | 559953.879 | 4343839.979 |
| 3 | 560014.135 | 4343816.968 |
| 4 | 560061.236 | 4343803.273 |
| 5 | 560089.724 | 4343792.318 |
| 6 | 560101.050 | 4343788.789 |
| 7 | 560103.379 | 4343768.787 |
| 8 | 560094.113 | 4343744.557 |
| 9 | 560073.721 | 4343723.665 |
| 10 | 560035.496 | 4343729.333 |
| 11 | 559993.313 | 4343742.478 |
| 12 | 559956.148 | 4343754.273 |
| 13 | 559910.606 | 4343766.578 |
| 14 | 559887.056 | 4343795.606 |
| 15 | 559876.100 | 4343821.356 |
| 16 | 559886.506 | 4343842.168 |
| 17 | 559900.200 | 4343847.096 |

