

T.C.
KÜLTÜR VE TURİZM BAKANLIĞI
Kayseri Kültür Varlıklarını Koruma Bölge Kurulu

KARAR

Toplantı no ve tarih: 318 - 24.06.2021

Karar no ve tarih :5277 - 24.06.2021

Toplantı Yeri
NEVŞEHİR

Nevşehir ili, Ürgüp ilçesi'nde bulunan, Yeşilöz Köyü'nde tapunun 233 ada, 250 parselinde Maliye Hazinesi adına kayıtlı Orman vasıflı taşınmaz ile Akçaören Köyü'nde tapunun 439 ada, 278 parselinde Maliye Hazinesi adına kayıtlı Orman vasıflı taşınmazın bir kısmı üzerinde tespit edilen "**Hodul Dağı Tümülüsü**" nün I. Derece Arkeolojik Sit Alanı olarak tescili ile Tümülüste yapılan kaçak kazı konusunun Kayseri Kültür Varlıklarını Koruma Bölge Kurulunda değerlendirilmesi istemine yönelik Nevşehir İl Kültür ve Turizm Müdürlüğü (İdari ve Mali İşler Şube Müdürlüğü) nün 19.01.2021 tarihli ve E.1053693 sayılı yazısı ile Koruma Bölge Kurulu Müdürlüğü raportörlerinin 29.04.2021 tarih ve 736222 sayılı sayılı yerinde inceleme raporu; alanın tescili konusuna yönelik Devlet Su İşleri Genel Müdürlüğü, 12. Bölge Müdürlüğünün 03.05.2021 tarihli ve E.1214995 sayılı, Nevşehir Valiliği, İl Tarım ve Orman Müdürlüğünün 03.05.2021 tarih ve E.1352271 sayılı, Enerji ve Tabii Kaynaklar Bakanlığı, Maden ve Petrol İşleri Genel Müdürlüğünün 05.05.2021 tarih ve E.2021151309 sayılı, Nevşehir Valiliği Çevre ve Şehircilik İl Müdürlüğünün 06.05.2021 tarih ve E.923674 sayılı, Kültür ve Turizm Bakanlığı, Yatırım ve İşletmeler Genel Müdürlüğünün 07.05.2021 tarih ve E.1379673 sayılı, Nevşehir Valiliği İl Kültür ve Turizm Müdürlüğünün 01.06.2021 tarih ve E.1423723 sayılı, Kayseri Orman Bölge Müdürlüğü, İzin ve İrtifak Müdürlüğünün 21.06.2021 tarih ve E.1432211 sayılı kurum görüş yazıları ile Koruma Bölge Kurulu Müdürlüğü raportörünün 21.06.2021 tarih, 801272 sayılı dosya inceleme raporu okundu, açıklamaları dinlendi, dosyasındaki bilgi ve belgeler incelendi, yapılan görüşme sonucunda;

Nevşehir ili, Ürgüp ilçesi'nde bulunan, Yeşilöz Köyü'nde tapunun 233 ada, 250 parselinde Maliye Hazinesi adına kayıtlı Orman vasıflı taşınmaz ile Akçaören Köyü'nde tapunun 439 ada, 278 parselinde Maliye Hazinesi adına kayıtlı Orman vasıflı taşınmazın bir kısmı üzerinde tespit edilen "**Hodul Dağı Tümülüsü**" nün 2863 Sayılı Kanunun 6. Maddesi kapsamına giren özellikler taşıdığı anlaşıldığından I. Derece Arkeolojik Sit alanı olarak tescil edilmesine;

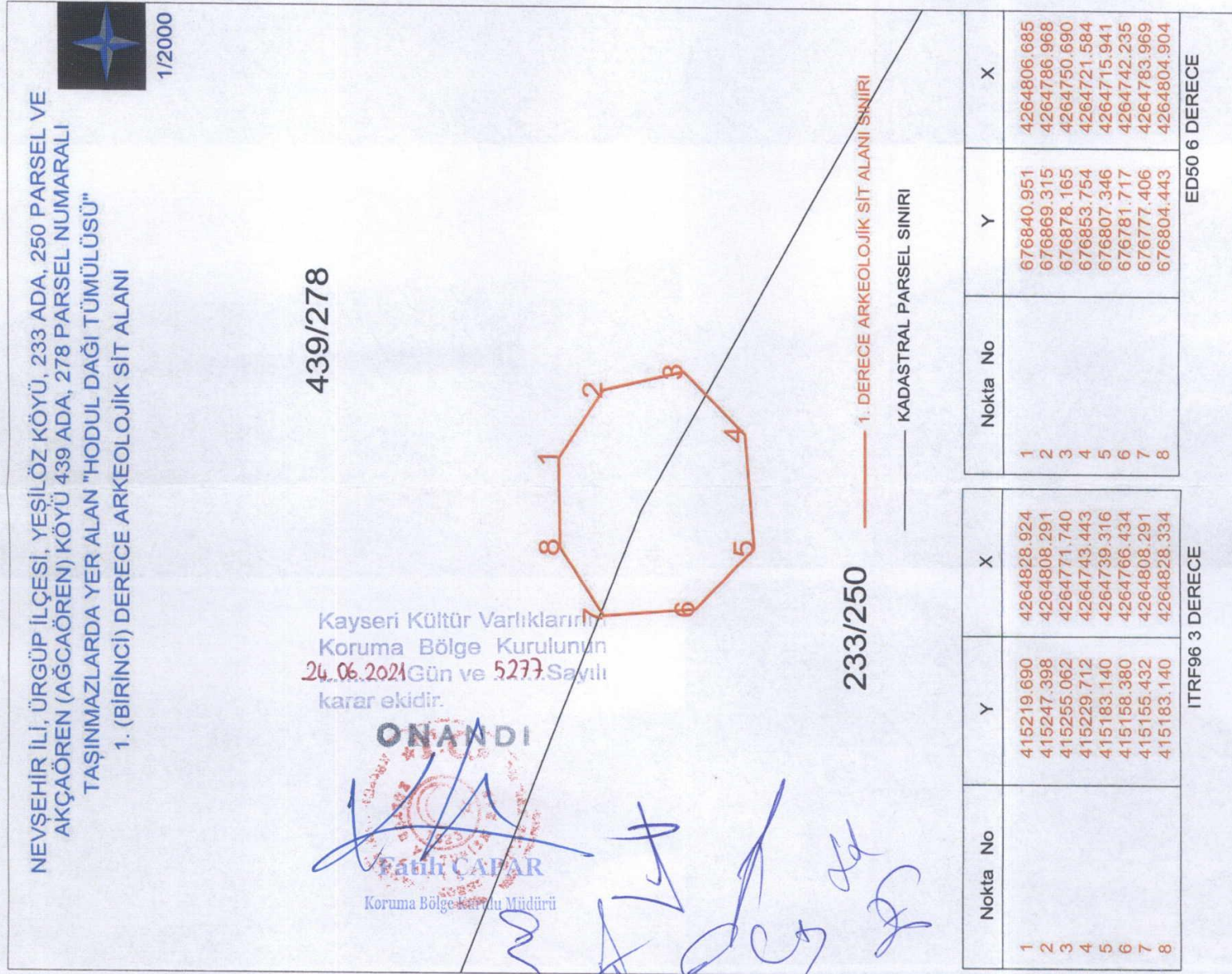
- Bu doğrultuda hazırlanan kararımız eki sit fişi ile 1/2000 ölçekli koordinatlı kadastral haritanın uygun olduğuna,
- Nevşehir ili, Ürgüp ilçesi'nde bulunan, Yeşilöz Köyü'nde tapunun 233 ada, 250 parsel ile Akçaören Köyü'nde tapunun 439 ada, 278 parsel numaralı taşınmazın pafta, fen klasörü ve tapu kütüğü beyanlar hanesine "**bir kısmı I . Derece Arkeolojik sit alanıdır**" şerhinin ilgili Tapu ve Kadastro Müdürlüklerince 13.03.2012 tarih ve 28232 sayılı Resmi Gazetede yayımlanarak yürürlüğe giren "Korunması Gerekli Taşınmaz Kültür Varlıklarının ve Sitlerin Tespit ve Tescili Hakkında Yönetmelik" gereği verilmesine, işlem sonucuna ilişkin bilgi belgelerin bilgi amaçlı Koruma Bölge Kurulu Müdürlüğüne iletilmesi gerektiğine,
- Sit alanı sınırları içinde kalan taşınmazlara yönelik Kültür ve Tabiat Varlıklarını Koruma Yüksek Kurulu'nun 05/11/1999 tarih ve 658 sayılı ilke kararının I. derece arkeolojik sit alanlarına ilişkin 1. Maddesinde belirtilen Koruma ve Kullanma Koşullarının geçerli olduğuna,




ASLI GİBİDİR

- Sit alanına ilişkin ilgili kurumlar tarafından süresi içinde Koruma Amaçlı İmar Planı hazırlanmasına,
- Sit alanı içerisinde kaçak kazı yapılması suretiyle 2863 sayılı Kanuna muhalefet edenler hakkında yasal işlem başlatılmasına,
- Kaçak kazı çukurunun mevcut durum itibariyle tehlike arz ettiği anlaşıldığından adli makamlardan izin alındıktan sonra ilgili Müze Müdürlüğü denetiminde, yerel yönetimlerce kapatılması gerektiğine,
- Sit alanında daha fazla tahribata neden olunmaması için taşınmazların belli aralıklarla kolluk kuvvetlerince kontrolünün sağlanmasına karar verildi.

ASLI GİBİDİR

AVRUPA KONSEYİ	DOĞAL VE KÜLTÜREL VARLIKLARI KORUMA ENVANTERİ	D.K.V.K.E	SİT	ENVANTER NO:	6
TÜRKİYE	KÜLTÜR VARLIKLARI VE MÜZELER GENEL MÜDÜRLÜĞÜ			HARİTA NO:	
İLİ: NEVŞEHİR	İLÇESİ: ÜRGÜP	MAHALLE KÖY: YEŞİLÖZ VE AKÇAÖREN KÖYLERİ		KADASTRO:	YEŞİLÖZ KÖYÜ 233 ADA, 250 PARSEL
		VEYA MEVKİL :		PAFTA:	AKÇAÖREN KÖYÜ 439 ADA, 278 PARSEL
ADI: HODUL DAĞI TÜMÜLÜSÜ				ADA/PARSEL	
<p>GENEL TANIM: Nevşehir ili, Ürgüp ilçesi'nde bulunan 1942 rakımlı Hodul Dağının zirvesinde, Akçaören ve Yeşilöz Köyleri arasında, çevresine hakim bir konumda olan tümülüs, Yelişöz Köyü yerleşim alanının yaklaşık 4,5 km güneydoğusunda, Akçaören Köy yerleşiminin yaklaşık 3,5 km güneyinde yer almaktadır. Tümülüs yığma toprak ve taş malzemeden oluşturulmuştur. Yaklaşık 11 metre yüksekliğindedir. Tümülüsün tepe noktasında yaklaşık 5x5 m. ölçülerinde, can ve mal güvenliği açısından tehlike arz ettiği değerlendirilen bir adet kaçak kazı çukuru nedeniyle Tümülüsün tepe kısmı iki parçaya ayrılmış vaziyettedir. Tümülüsün kuzeybatı eteğinde ise derinliği fazla olmayan birkaç adet kaçak kazı çukuruna tesadüf edilmiştir. Kaçak kazılarda Tümülüs'ün mezar odasına ulaşıldığına dair bir kanaate varılmamıştır.</p>					
<p>ŞİMDİKİ TEHLİKELER: :Doğal ve beşeri etkenler sonucu tahribatların oluşması</p>					
<p>ŞİMDİKİ DURUM : Kaçak kazılar neticesinde tahrip edilmiştir</p>					
<p>SİT POTANSİYELİ : I. ARKEOLOJİK SİT ALANI</p>				<p>KORUMA DERECE : I. (Birinci) DERECE ARKEOLOJİK SİT ALANI</p>	
<p>ŞİMDİKİ KORUMA : Korumasız</p>				<p>HAZIRLAYANLAR: 28/04/ 2021</p> <p>Zeynep ÖZDEMİR Uzman</p> <p>Aytaç TANRISEVEN Harita Mühendisi</p>	
<p>ÖNERİLEN KORUMA :1/2000 Ölçekli Kadastral harita üzerinde işaretli olduğu şekliyle I. DERECE ARKEOLOJİK SİT ALANI olarak belirlenmesi.</p>				<p>KONTROL EDEN: Fatih ÇAPAR 28/04/2021</p> <p>Koruma Bölge Kurulu Müdürü</p>	
<p>YAYIN DİZİSİ :</p>				<p>K.K.T.V.K. B. K. KARARLARI</p>	
<p>GÖZLEMLER :</p>				<p>REVİZYON</p> <p>K.K.V.K.B.K. ONAYI : 28/04/ 2021</p>	





NEVŞEHİR İLİ, ÜRGÜP İLÇESİ, YEŞİLÖZ KÖYÜ, 233 ADA, 250 PARSEL VE
AKÇAÖREN (AĞCAÖREN) KÖYÜ 439 ADA, 278 PARSEL NUMARALI
TAŞINMAZLARDA YER ALAN "HODUL DAĞI TÜMÜLÜSÜ"

1. (BİRİNCİ) DERECE ARKEOLOJİK SİT ALANI

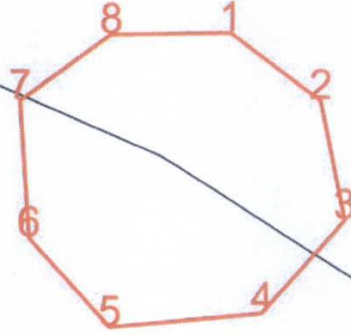


1/2000

Kayseri Kültür Varlıklarının
Koruma Bölge Kurulunun
24.06.2021 Gün ve 5277 Sayılı
karar ekidir.



439/278



233/250

1. DERECE ARKEOLOJİK SİT ALANI SINIRI

KADASTRAL PARSEL SINIRI

Nokta No	Y	X	Nokta No	Y	X
1	415219.690	4264828.924	1	676840.951	4264806.685
2	415247.398	4264808.291	2	676869.315	4264786.968
3	415255.062	4264771.740	3	676878.165	4264750.690
4	415229.712	4264743.443	4	676853.754	4264721.584
5	415183.140	4264739.316	5	676807.346	4264715.941
6	415158.380	4264766.434	6	676781.717	4264742.235
7	415155.432	4264808.291	7	676777.406	4264783.969
8	415183.140	4264828.334	8	676804.443	4264804.904

ITRF96 3 DERECE

ED50 6 DERECE