

**T.C.**  
**KÜLTÜR VE TURİZM BAKANLIĞI**  
**Kayseri Kültür Varlıklarını Koruma Bölge Kurulu**

**KARAR**

**Toplantı No ve Tarih : 318 - 24.06.2021**

**Karar No ve Tarih : 5278- 24.06.2021**

**Toplantı Yeri**

**NEVŞEHİR**

Nevşehir İli, Ürgüp İlçesi, Şahinefendi Köyü, Kellahbilen Mevkiinde bulunan mülkiyeti Maliye Hazinesine ait olan 121 ada,72 parsel ile özel ve Maliye Hazinesi mülkiyetinde bulunan 121 ada, 99 numaralı parselde tespit edilen “**Şahinefendi Kaya Mezarları**”nın bulunduğu alanın 1.(birinci) Derece Arkeolojik Sit Alanı olarak tescilinin değerlendirilmesine yönelik, mülga Nevşehir Kültür Varlıklarını Koruma Bölge Kurulu Müdürlüğü raportörlerinin 03.12.2018 tarih ve 565424 sayılı yerinde inceleme raporu, Kayseri Kültür Varlıklarını Koruma Bölge Kurulu Müdürlüğü raportörlerinin 09.04.2021 tarih ve 708972 sayılı yerinde inceleme raporu; konuya ilişkin Nevşehir İl Tarım ve Orman Müdürlüğü'nün 13.04.2021 tarih ve 1160948; Nevşehir Çevre ve Şehircilik İl Müdürlüğü'nün 15.04.2021 tarih ve 803402; Yatırım ve İşletmeler Genel Müdürlüğü'nün 16.04.2021 tarih ve 1326996; Nevşehir İl Özel İdaresinin 19.04.2021 tarih ve 1096; Maden ve Petrol İşleri Genel Müdürlüğü'nün 19.04.2021 tarih ve 2021137753; Nevşehir İl Kültür ve Turizm Müdürlüğü'nün 31.05.2021 tarih ve 1420137 sayılı görüş yazıları ile Koruma Bölge Kurulu Müdürlüğü raportörünün 21.06.2021 tarih ve 802417 sayılı dosya inceleme raporu okundu, açıklamaları dinlendi, dosyasındaki bilgi ve belgeler incelendi, yapılan görüşme sonucunda;

Nevşehir İli, Ürgüp İlçesi, Şahinefendi Köyü, Kellahbilen Mevkiinde bulunan mülkiyeti Maliye Hazinesine ait olan 121 ada,72 parsel ile özel ve Maliye Hazinesi mülkiyetinde bulunan 121 ada, 99 numaralı parselde tespit edilen “**Şahinefendi Kaya Mezarları**”nın 2863 sayılı Yasanın 6. Maddesi kapsamına giren özellikler taşıması nedeniyle kararımız eki 1/1000 ölçekli haritada işaretlendiği şekliyle I.(birinci) derece Arkeolojik Sit Alanı olarak tescil edilmesine ve bu doğrultuda hazırlanan sit fişinin uygun olduğuna;

- Nevşehir İli, Ürgüp İlçesi, Şahinefendi Köyünde tespit edilen taşınmazın sit sınırlarının bir kısmının kaldığı 121 ada, 72 ve 99 numaralı parsellerin pafta, fen klasörü ve tapu kütüğü beyanlar hanesine “**Bir kısmı I. Derece Arkeolojik sit alanındır.**”şerhinin ilgili tapu ve kadaströ müdürlüklerince verilmesi ve işlem sonucuna ilişkin bilgi ve belgelerin Koruma Bölge Kurulu Müdürlüğüne bilgi amaçlı iletilmesine,

- Kltr ve Tabiat Varlıklarını Koruma Yksek Kurulu'nun 05.11.1999 tarih ve 658 sayılı ilke kararının I.(birinci) derece arkeolojik sit alanlarına iliřkin 1. maddesinde belirtilen Koruma ve Kullanma Kořullarının geerli olduĐuna,
- Sit alanına iliřkin ilgili kurumlar tarafından sresi iinde Koruma Amalı İmar Planı hazırlanmasına,
- Sit alanının korunmasına ynelik belli aralıklarla kolluk kuvvetlerince kontrolnn saĐlanmasına karar verildi.

**ASLI GİBİDİR**



AVRUPA KONSEYİ	DOĞAL VE KÜLTÜREL VARLIKLARI KORUMA ENVANTERİ	D.K.V.K.E	SİT	ENVANTER NO: 7
TÜRKİYE	KÜLTÜR VARLIKLARI VE MÜZELER GENEL MÜDÜRLÜĞÜ			HARİTA NO:
İLİ: NEVŞEHİR	İLÇESİ: ÜRGÜP	MAHALLE KÖYÜ: ŞAHİNEFENDİ KÖYÜ		KADASTRO:
		VEYA MEVKİİ : KELLAHBİLEN MEVKİİ		PAFTA:
ADI: ŞAHİNEFENDİ KAYA MEZARLAR			ADA/PARSEL	121 ADA-72 ve 99 PARSELLER

**GENEL TANIM:**

"Şahinefendi Kaya Mezarları" Çevresine hakim bir konumda olan kaya kütesinin yamacına oyulmuş olan mezar odası dörtgen formu bir girişe sahip olup korunmuş durumdadır. Yüksek kaya kütesine oyulmuş olan kaya mezarının içine girilememiştir. Ancak Anadolu'daki emsallerine bakıldığında tek odalı ve içinde ölüntü konulduğu sekilerin bulunduğu tahmin edilmektedir. Anılan kaya mezarının bulunduğu kaya kütesinin üst yüzeyinde yapılan incelemede farklı boyutlarda dikdörtgen formda, oyularak yapılmış basit khmosorion tipi yetişkin ve çocuk mezarlarına tesadüf edilmiştir. Kaya mezarların içleri doğal ve beşeri faktörlerle toprakla dolduğu ve üzerinde yabancı otlar yetiştiği görülmüştür. Kaya mezarlarının bulunduğu kaya kütesinde içinde irili ufaklı nişlerin bulunduğu bir kaya oyma galeri tespit edilmiştir. Bu galerinin hemen yakınına kaya kütesinden doğal faktörler neticesinde koparak düştüğü tahmin edilen kaya bloklarda da khmosorion tipi kaya mezarlar tespit edilmiştir.

Khmosorion tipi mezarların boyutları 2-2.5,1.5 m eni 70,50,40 cm derinlikleri de 30,20 cm civarında olduğu düşünülmektedir. Bununla birlikte kaya mezarların kenarlarında değişik çaplarda sunak oyukları da tespit edilmiştir.

**ŞİMDİKİ TEHLİKELER:** TAHRİBAT

**ŞİMDİKİ DURUM** Düz tarım arazileri içerisinde yüksek kaya kütesinin üzerinde yer almaktadır.

**SİT POTANSİYELİ** : I. ARKEOLOJİK SİT ALANI

**KORUMA DERECE** : I. (BİRİNCİ) DERECE ARKEOLOJİK SİT ALANI

**ŞİMDİKİ KORUMA** : KORUMASIZ

HAZIRLAYANLAR: 09.04.2021

Halime KUTLU Arkeolog

Aytaç TANRISEVEN Harita Mühendisi

**ÖNERİLEN KORUMA** : 1/1000 Ölçekli harita üzerinde işaretli olduğu şekliyle Nevşehir İli, Ürgüp İlçesi, Şahinefendi Köyü sınırları içerisinde bulunan Şahinefendi kaya mezarlarının sınırlarının I. DERECE ARKEOLOJİK SİT ALANI olarak tescili ve Kolluk kuvvetlerince güvenlik önemleri alınarak korunması

**KONTROL EDEN:** Özlem G. DEMİRCİ 09/04/2021

Koruma Bölge Kurulu Müdür V. *Özlem G. Demirci*

**YAYIN DİZİSİ** ::

Kayseri Kültür Varlıklarının Koruma Bölge Kurulunun 24.06.2021 Gün ve 5278 Sayılı karar ektidir.

**K.K.V.K. B. K. KARARLARI**

NO: TARİH:


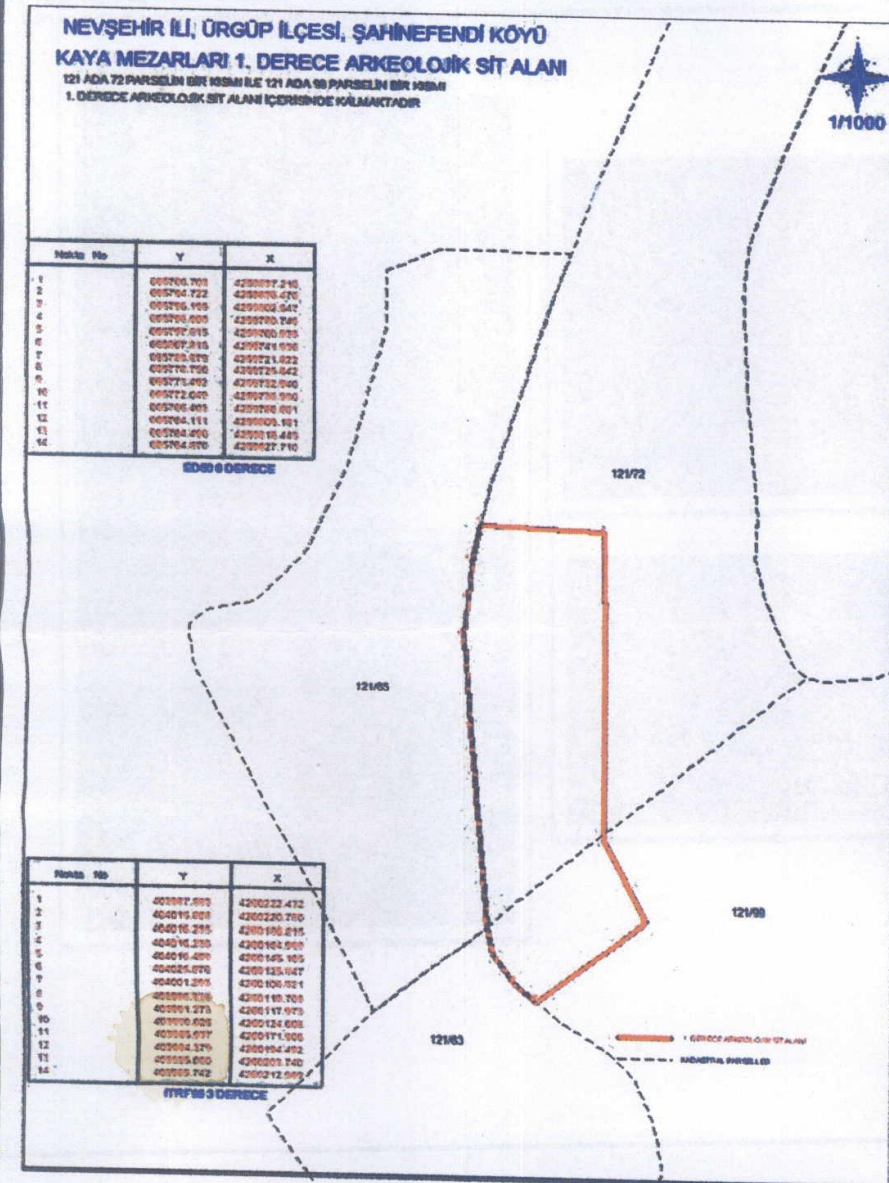
NO: TARİH:

**GÖZLEMLER** :

**REVİZYON**







K.K.V.K.B.K. ONAYI: *Özlem G. Demirci* 24.06.2021

**HARİTALAR, FOTOĞRAFLAR :**



*Özlem G. Demirci*







NEVŞEHİR İLİ, ÜRGÜP İLÇESİ, ŞAHİNEFENDİ KÖYÜ  
KAYA MEZARLARI 1. DERECE ARKEOLOJİK SİT ALANI

121 ADA 72 PARSELİN BİR KISMI İLE 121 ADA 99 PARSELİN BİR KISMI  
1. DERECE ARKEOLOJİK SİT ALANI İÇERİSİNDE KALMAKTADIR



Nokta No	Y	X
1	665766.703	4259837.216
2	665794.722	4259836.476
3	665796.195	4259802.547
4	665796.905	4259780.746
5	665797.815	4259760.935
6	665807.815	4259741.936
7	665783.879	4259721.822
8	665778.790	4259725.842
9	665773.492	4259732.940
10	665772.049	4259738.930
11	665766.403	4259786.661
12	665764.111	4259809.181
13	665764.490	4259818.445
14	665764.870	4259827.710

ED50 6 DERECE

121/72



121/65

Kayseri Kültür Varlıklarının  
Koruma Bölge Kurulunun  
24.06.2021. Gün ve 5278 Sayılı  
karar ektir.

Nokta No	Y	X
1	403987.883	4260222.432
2	404015.868	4260220.780
3	404016.235	4260186.815
4	404016.235	4260164.999
5	404016.499	4260145.165
6	404025.876	4260125.847
7	404001.293	4260106.521
8	403996.338	4260110.705
9	403991.273	4260117.973
10	403990.026	4260124.008
11	403985.937	4260171.906
12	403984.379	4260194.492
13	403985.060	4260203.740
14	403985.742	4260212.989

ITRF96 3 DERECE

121/63

121/99

1. DERECE ARKEOLOJİK SİT ALANI

KADASTRAL PARSELLER