

**T.C.**  
**KÜLTÜR VE TURİZM BAKANLIĞI**  
Kayseri Kültür Varlıklarını Koruma Bölge Kurulu  
**KARAR**

**Toplantı no ve tarih: 319-25.06.2021**  
**Karar no ve tarih :5286-25.06.2021**

**Toplantı Yeri**  
**KAYSERİ**

Kırşehir İli, Merkez İlçesi, Kuşdilli Mahallesinde yer alan, kadastro harici alanın bir kısmında kalan alan içerisinde tespit edilen “**Mezaryeri Mevkii Tümülsü**”nün I.derece Arkeolojik sit alanı olarak tescil edilmesi ve tümülüs üzerinde görülen kaçak kazı çukurları konusunun Koruma Bölge Kurulunda değerlendirilmesi istemine ilişkin, Kırşehir Valiliği, İl Kültür ve Turizm Müdürlüğü’nün 13.04.2021 tarih, 1316403 sayılı yazısı ve ekleri, Koruma Bölge Kurulu Müdürlüğü rapörtörlerinin 30.04.2021 tarih, 739585 sayılı yerinde inceleme raporu ve ekleri, konuya ilişkin Kültür ve Turizm Bakanlığı, Yatırım ve İşletmeleri Genel Müdürlüğü’nün 18.05.2021 tarih, 1391161; Enerji ve Tabii Kaynaklar Bakanlığı, Maden ve Petrol İşleri Genel Müdürlüğü’nün 20.05.2021 tarih, 2021162975; Tarım ve Orman Bakanlığı, 9. Bölge Müdürlüğü’nün 01.06.2021 tarih, 1546069; DSİ 12. Bölge Müdürlüğü’nün 18.05.2021 tarih, 1232809; Kırşehir Valiliği, İl Kültür ve Turizm Müdürlüğü’nün 14.06.2021 tarih, 1459244; Kırşehir Valiliği, Çevre ve Şehircilik İl Müdürlüğü’nün 07.05.2021 tarih, 931550 sayılı kurum görüş yazıları ile Koruma Bölge Kurulu Müdürlüğü rapörtörünün 22.06.2021 tarih, 804690 sayılı dosya inceleme raporu okundu, açıklamaları dinlendi, dosyasındaki bilgi ve belgeler incelendi, yapılan görüşme sonucunda;

Kırşehir İli, Merkez İlçesi, Kuşdilli Mahallesinde yer alan, kadastro harici alanın bir kısmında kalan alan içerisinde tespit edilen “**Mezaryeri Mevkii Tümülsü**”nün 2863 sayılı Yasanın 6. Maddesi kapsamına giren özellikler taşıması nedeniyle kararımız eki 1/3000 ölçekli koordinatlı kadastral harita üzerinde işaretlendiği şekliyle I. derece arkeolojik sit alanı olarak tescil edilmesine ve bu doğrultuda hazırlanan sit fişinin uygun olduğuna,

- Sit sınırlarının bir kısmının kaldığı kadastro harici alanda yeni bir sınırlandırma veya parsel ihdası olması durumunda Koruma Bölge Kurulunda izin alınması gerektiğine,
- Sit sınırları içerisinde Kültür ve Tabiat Varlıklarını Koruma Yüksek Kurulu’nun 05.11.1999 gün ve 658 sayılı ilke kararının I. derece arkeolojik sit alanlarına ilişkin 1. maddesinde belirtilen Koruma ve Kullanma Koşullarının geçerli olduğuna,
- Sit alana ilişkin ilgili kurumlar tarafından süresi içinde Koruma Amaçlı İmar Planı hazırlanmasına,
- Sit alanında daha fazla tahribata neden olunmaması için belli aralıklarla kolluk kuvvetlerince kontrolünün sağlanmasına,
- Tümülüs üzerinde bulunan kaçak kazı çukurlarına ilişkin olarak kaçak kazı yapmak suretiyle 2863 sayılı Yasanın muhalefet edenler hakkında yasal işlem başlatılmasına,
- Kaçak kazı çukurlarının kapatılmasına yönelik adli makamların uygun görüşü alındıktan sonra ilgili Müze Müdürlüğü denetiminde ilgili yerel yönetimlerce ivedilikle kapatılmasına, can ve mal güvenliğini sağlamaya yönelik gerekli tedbirlerin ilgili idare tarafından alınmasına, uygulama sonrasına ilişkin bilgi belgelerin Koruma Bölge Kurulu Müdürlüğüne bilgi amaçlı iletilmesine karar verildi.

**ASLI GİBİDİR**

AVRUPA KONSEYİ	DOĞAL VE KÜLTÜREL VARLIKLARI KORUMA ENVANTERİ	D.K.V.K.E	SİT	ENVANTER NO:	80
TÜRKİYE	KÜLTÜR VARLIKLARI VE MÜZELER GENEL MÜDÜRLÜĞÜ			HARİTA NO:	
İLİ: KIRŞEHİR	İLÇESİ: MERKEZ	MAHALLE KÖY: Kuşdilli Mahallesi		KADASTRO:	
		Mevkii: Mezaryeri Mevkii		PAFTA:	
ADI: MEZARYERİ MEVKİİ TÜRÜMÜSÜ				ADA:	Kadastro Harici Alan

**GENEL TANIM:** Kırşehir İli, Merkez İlçesi, Kuşdilli Mahalleleri sınırları içerisinde yer alan Türümüs: 780 ada, 10 nolu parselinin güneyinde ve hemen parsel bitişik olarak yer almaktadır. Kırşehir Ahievran Üniversitesinin yaklaşık olarak 700 metre güneyinde, Kırşehir Müze Müdürlüğünün yaklaşık olarak 400 metre güneybatısında Mezaryeri mevkiinde Kadastro harici alanda bulunmaktadır. Türümüs yaklaşık olarak 20 metre çapında ve 10 metre yüksekliğindedir. Yığıma toprak malzeme ile oluşturulan Türümüs'ün üzerinde çam ağaçları bulunmaktadır. Bahse konu Türümüs'ün doğu yönünde yaklaşık olarak 2 metre eninde, 7 metre uzunluğunda, 1-1,80 metre arasında değişen derinliğinde kaçak kazı çukuru bulunmaktadır. Çukur içerisinde muhtemelen duvar yapısına ait olduğu değerlendirilen düzgün blok taşlar görülmektedir. Ayrıca Türümüs'ün etrafında alan içerisinde muhtemelen Türümüs yapısına ait olduğu düşünülen yapı taşlarının dağınık bir vaziyette olduğu görülmüştür. Yüzeyde farklı formlarda eser miktarda seramik parçalarına tesadüf edilmiştir. Söz konusu seramik parçalarının Roma ve Bizans dönemlerine ait olduğu değerlendirilmektedir.

**ŞİMDİKİ TEHLİKELER:** Kaçak kazı

**ŞİMDİKİ DURUM:** Beşeri ve doğal tahribata açıktır

**SİT POTANSİYELİ:** I. ARKEOLOJİK SİT ALANI

**KORUMA DERECE:** I. (Birinci) DERECE ARKEOLOJİK SİT ALANI

**ŞİMDİKİ KORUMA:** Korumasız

**HAZIRLAYANLAR:** 30/04/2021

Sezai ARIK Arkeolog

Zeynep ÖZDEMİR Uzman

Recep TOK Harita Mühendisi

**ÖNERİLEN KORUMA:** 1/3000 Ölçekli Kadastro harita üzerinde işaretli olduğu şekliyle I. DERECE ARKEOLOJİK SİT ALANI olarak tescilli edilmesi.

**KONTROL EDEN:** Fatih ÇAPAR 30/04/2021

Koruma Bölge Kurulu Müdürü

**YAYIN DİZİSİ:**

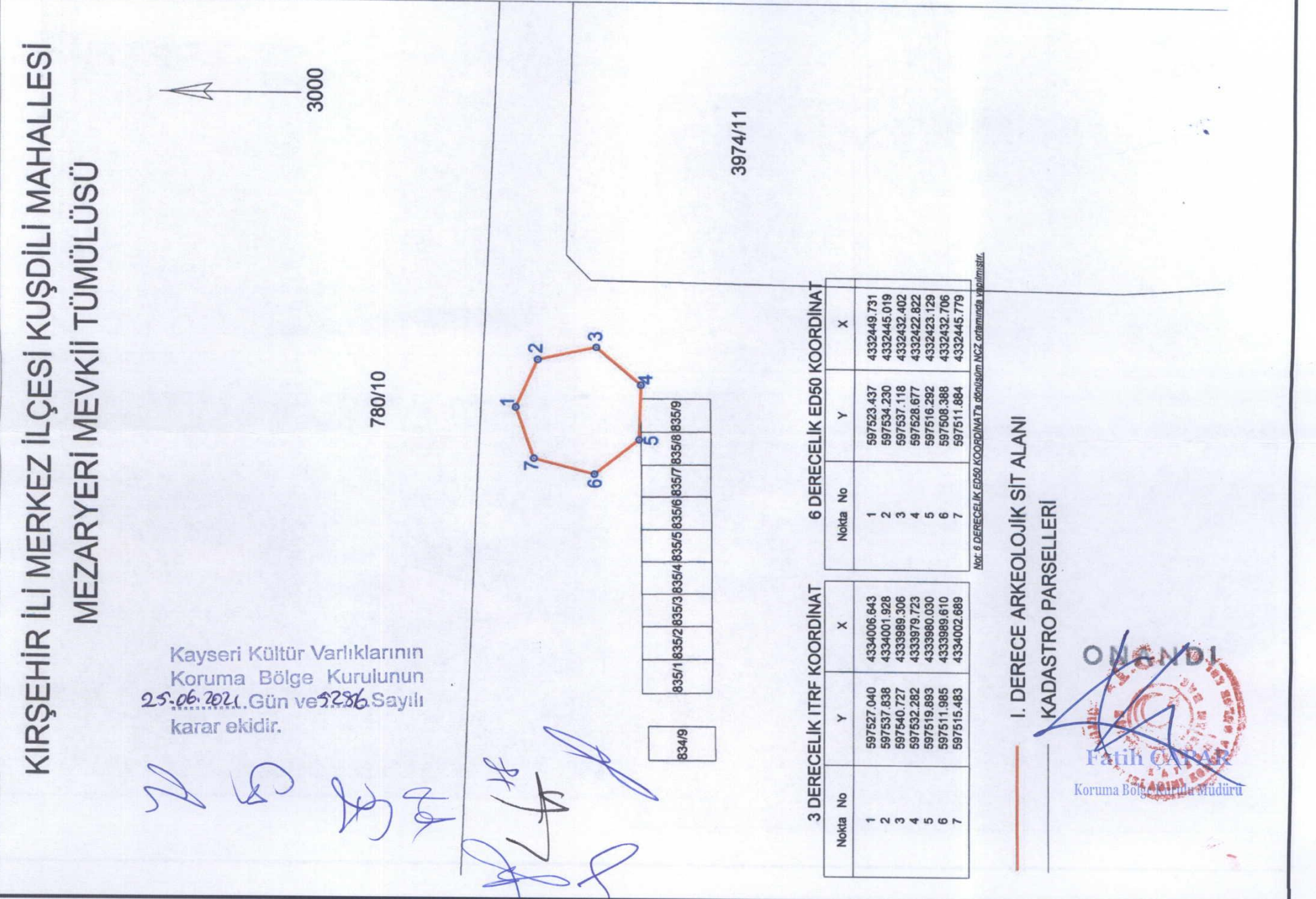
**K.K.V.K. B. K. KARARLARI**


**GÖZLEMLER:**

**REVİZYON**

**K.K.V.K.B.K. ONAYI:** 29.04.2021

**HARİTALAR, FOTOĞRAFLAR:**

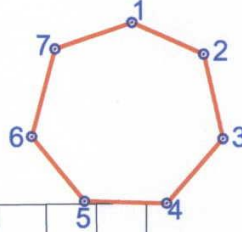




KIRŞEHİR İLİ MERKEZ İLÇESİ KUŞDİLİ MAHALLESİ  
MEZARYERİ MEVKİİ TÜMÜLÜSÜ



780/10



834/9	835/1	835/2	835/3	835/4	835/5	835/6	835/7	835/8	835/9
-------	-------	-------	-------	-------	-------	-------	-------	-------	-------

3974/11

3 DERECELİK ITRF KOORDİNAT

Nokta No	Y	X
1	597527.040	4334006.643
2	597537.838	4334001.928
3	597540.727	4333989.306
4	597532.282	4333979.723
5	597519.893	4333980.030
6	597511.985	4333989.610
7	597515.483	4334002.689

6 DERECELİK ED50 KOORDİNAT

Nokta No	Y	X
1	597523.437	4332449.731
2	597534.230	4332445.019
3	597537.118	4332432.402
4	597528.677	4332422.822
5	597516.292	4332423.129
6	597508.388	4332432.706
7	597511.884	4332445.779

Not: 6 DERECELİK ED50 KOORDİNAT'a dönüşüm NCZ ortamında yapılmıştır.

— I. DERECE ARKEOLOJİK SİT ALANI  
— KADASTRO PARSELLERİ

Kayseri Kültür Varlıklarının  
Koruma Bölge Kurulunun  
25.06.2024 Gün ve 5286 Sayılı  
karar ektir.

Handwritten signatures and initials in blue ink.