

**T.C.**  
**KÜLTÜR VE TURİZM BAKANLIĞI**  
Kayseri Kültür Varlıklarını Koruma Bölge Kurulu

**KARAR**

**Toplantı no ve tarih: 320-08.07.2021**  
**Karar no ve tarih :5308-08.07.2021**

**Toplantı Yeri**  
**NİĞDE**

Niğde İli, Merkez İlçesi, Orhanlı Kasabası sınırları içinde kadastro harici alan içerisinde tespit edilen “*Yel değirmeni Mevki Kaya Oyma Mezarları*”nın I.derece Arkeolojik sit alanı olarak tescil edilmesi talebine ilişkin, Niğde İl Kültür ve Turizm Müdürlüğü’nün 09.10.2019 tarih ve E.834250 sayılı yazısı ve ekleri, konuya ilişkin Niğde Valiliği Kadastro Müdürlüğü’nün 15.11.2019 tarih ve E.4347725; Niğde Valiliği Çevre ve Şehircilik İl Müdürlüğü’nün 21.11.2019 tarih ve E.23972; Niğde İl Özel İdaresi İmar ve Kentsel İyileştirme Müdürlüğü’nün 02.12.2019 tarih ve E.11686; Enerji ve Tabii Kaynaklar Bakanlığı Maden ve Petrol İşleri Genel Müdürlüğü’nün 03.12.2019 tarih ve E.459930; Niğde Valiliği İl Tarım ve Orman Müdürlüğü’nün 04.12.2019 tarih ve E.3736130; Niğde Orhanlı Belediyesinin 04.12.2019 tarih 480 sayılı kurum görüş yazıları; Koruma Bölge Kurulu Müdürlüğü raportörünün 06.07.2021 tarih, 829874 sayılı dosya inceleme raporu okundu, konuya ilişkin Mülga Nevşehir Kültür Varlıklarını Koruma Bölge Kurulu’nun 31.01.2020 tarih, 4131 sayılı kararı gereği Koruma Bölge Kurulu üyelerince yerinde yapılan inceleme ve yapılan görüşme sonucunda;

Niğde İli, Merkez İlçesi, Orhanlı Kasabası sınırları içinde kadastro harici alan içerisinde tespit edilen “*Yel değirmeni Mevki Kaya Oyma Mezarları*”nın 2863 sayılı Yasanın 6. Maddesi kapsamına giren özellikler taşıması nedeniyle kararımız eki koordinatlı kadastral harita üzerinde işaretlendiği şekliyle I. derece arkeolojik sit alanı olarak tescil edilmesine ve bu doğrultuda hazırlanan sit fişinin uygun olduğuna,

- Sit sınırlarının kaldığı, kadastro harici alanda yeni bir parsel ihdası veya sınırlandırma yapılması durumunda Koruma Bölge Kurulundan izin alınmasına,
- Tescil işlemlerinin 13.03.2012 tarih ve 28232 sayılı Resmi Gazetede yayımlanarak yürürlüğe giren “Korunması Gerekli Taşınmaz Kültür Varlıklarının ve Sitlerin Tespit ve Tescili Hakkında Yönetmelik” gereği ilgili kurumlar tarafından işlem yapılmasına,
- Sit sınırları içerisinde Kültür ve Tabiat Varlıklarını Koruma Yüksek Kurulu’nun 05.11.1999 gün ve 658 sayılı ilke kararının I. derece arkeolojik sit alanlarına ilişkin 1. maddesinde belirtilen Koruma ve Kullanma Koşullarının geçerli olduğuna,
- Sit alana ilişkin ilgili kurumlar tarafından süresi içinde Koruma Amaçlı İmar Planı hazırlanmasına,
- Kaçak kazı yapmak suretiyle 2863 sayılı Yasaya muhalefet edenler hakkında yasal işlem başlatılmasına, tehlike arz ettiği anlaşılan kaçak kazı çukurlarının adli makamların uygun görüşü alındıktan sonra ilgili müze müdürlüğü denetiminde ilgili idarelerce ivedilikle kapatılmasına,
- Sit alanında tahribata neden olunmaması için belli aralıklarla kolluk kuvvetlerince kontrolünün sağlanmasına karar verildi.

**ASLI GİBİDİR**

|   |   |                                      |                                 |
|---|---|--------------------------------------|---------------------------------|
| <AVRUPA KONSEYİ<br>TÜRKİYE                  | DOĞAL VE KÜLTÜREL VARLIKLARI KORUMA ENVANTERİ<br>KÜLTÜR VARLIKLARI VE MÜZELER GENEL MÜDÜRLÜĞÜ | SİT                                  | ENVANTER NO: 132<br>HARİTA NO:  |
| İLİ: NİĞDE                                  | İLÇESİ: MERKEZ  | MAHALLE, KÖY veya MEVKİİ:<br>ORHANLI | KADASTRO:<br>PAFTA/ADA: PARSEL: |
| ADI: YEL DEĞİRMEN MEVKİİ KAYA OYMA MEZARLAR |   |                                      |                                 |

**GENEL TANIMI:**

Yel Değirmen Mevkii Kaya Oyma Mezarlar:

Orhanlı Kasabası'nın kuş uçuşu 4.3km kuzeybatısında, Yel Değirmeni mevkii'ndeki tescil harici alanda yer almaktadır. Ayrıca Örenönü Mevkii'ndeki Doğu Roma Dönemine ait kaya oyma yerleşim alanının 250-300m kuzeyinde bulunmaktadır. Yel Değirmen Mevkii kayalığının üzerinde, güney - güneybatı yamaçlarında yer alan Geç Roma-D. Roma Dönemine tarihlendirilen kaya oyma mezarlar, basit ve oda mezarları olarak açılmıştır.

Alandaki mezarlardan kayalığın batı ucundaki oda mezarlar dikkat çekicidir. Mezar odalarına merdivenle inilmektedir. Merdiven bitiminde mezar odalarına kemerli küçük kapı boşluklarıyla ulaşılmaktadır. Giriş cepheleri düzeldir. Biri kuzey-güney doğrultulu 2x3.3m ölçülerinde; diğeri ise doğu-batı doğrultulu 1.9x3m ölçülerindedir. Üst örtüleri tonoz şeklinde oyulmuştur. Kaya mezarları üç klinelidir. Bu mezarların dışında kayalığın üzerinde kuzeydoğu-güneybatı doğrultulu dikdörtgen formlu yetişkin ve çocuklara ait basit kaya oyma mezarlar yer almaktadır.

Yine kayalığın güney - güneybatı yamaçlarında kaya oyma oda mezarları bulunmaktadır. Klineli mezar odaları dikdörtgen planlı, değişik ebatlarda ve tonoz şeklinde oyulmuştur. Klineler mezar odaların doğu, kuzey ve güney duvarlarında yer almaktadır. Mezarların giriş cephesinde, içerisinde aşınma ve kırılmalar vardır.

**ŞİMDİKİ TEHLİKELER :** Doğa ve insan tahribatına açık vaziyettedir.

**ŞİMDİKİ DURUM :**

**SİT POTANSİYELİ :** Yörenin Arkeolojik potansiyeline yaptığı katkı açısından önemlidir.

**ŞİMDİKİ KORUMA :** Yok.

Kayseri Kültür Varlıklarının  
Koruma Bölge Kurulunun  
08.07.2021 Gün ve 230 Sayılı  
karar ektir.



**HAZIRLAYANLAR:**

25.09.2019

Yakup ÜNLÜLER-Bakanlık Yetkili Uzmanı

Doç. Dr. Mehmet EKİZ-Araştırma Başkanı

**ÖNERİLEN KORUMA:** I. Derece Arkeolojik Sit

**YAYIN DİZİSİ:**

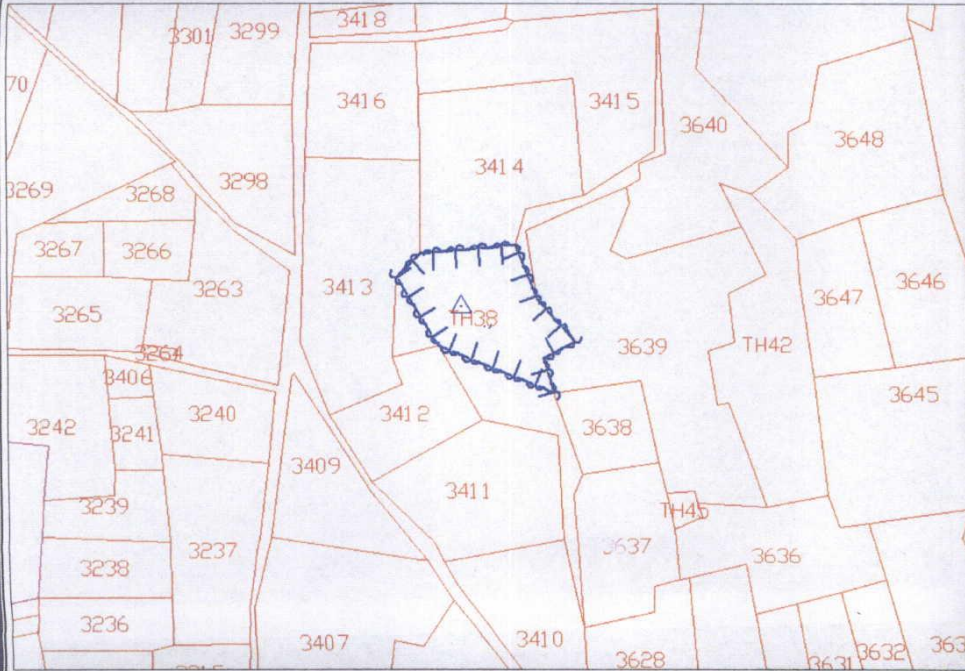
**KURUL KARARLARI:**

8.7.2021 g. B. Kararı

**GÖZLEMLER:**

**REVİZYON:**



**FOTOĞRAFLAR VE HARİTALAR**



Handwritten signatures and initials in blue ink at the bottom of the page.



Yel Değirmen Kayalığının güneyden görünümü





# YEL DEĞİRMEN MEVKİİ KAYA OYMA MEZARLAR

## I. Derece Arkeolojik Sit Sınırları ve Koordinat Listesi

UTM3/EUROPEAN 1950/36

| NoktaNo | Y          | X           | NoktaNo | Y          | X           |
|---------|------------|-------------|---------|------------|-------------|
| X0      | 398754.834 | 4244429.376 | X1      | 398736.585 | 4244384.235 |
| X2      | 398727.301 | 4244414.329 | X3      | 398720.898 | 4244465.874 |
| X4      | 398702.969 | 4244512.296 | X5      | 398635.737 | 4244425.214 |
| X6      | 398619.730 | 4244504.612 | X7      | 398598.920 | 4244484.763 |

| Ada | Parsel | Noktalar                | HesapAlan |
|-----|--------|-------------------------|-----------|
| ..  |        | X0,X1,X2,X3,X4,X5,X6,X7 | 11102.126 |

Kayseri Kültür Varlıklarının  
Koruma Bölge Kurulunun  
03.02.2021 Gün ve 5308 Sayılı  
karar ektidir.

