

T.C.
KÜLTÜR VE TURİZM BAKANLIĞI
Kayseri Kültür Varlıklarını Koruma Bölge Kurulu
KARAR

Toplantı no ve tarih:322 - 29.07.2021
Karar no ve tarih :5330 - 29.07.2021

Toplantı Yeri
KAYSERİ

Kırşehir ili, Merkez ilçesi, Kayabaşı Mahallesi, Aktaş Mevkiinde, tapunun 570 ada 3 ve 8 parsellerinde özel mülkiyet, 570 ada 5 ve 9 parsellerinde Hazine adına kayıtlı taşınmazlar üzerinde tespit edilen “**Aktaş Tümülüsünün**” I. Derece Arkeolojik Sit Alanı olarak tescili konusunun Koruma Bölge Kurulunda değerlendirilmesi istemine ilişkin Koruma Bölge Kurulu Müdürlüğü rapörtörlerinin 02.06.2021 tarih, 774116 sayılı yerinde inceleme raporu ve ekleri, konuya ilişkin Kırşehir Valiliği, İl Kültür ve Turizm Müdürlüğü’nün 09.06.2021 tarih, 1442689 sayılı; Kırşehir Valiliği, İl Tarım ve Orman Müdürlüğü’nün 10.06.2021 tarih, 1666309 sayılı; Kırşehir Valiliği, Kadastro Müdürlüğü’nün 10.06.2021 tarih, 1574905 sayılı; Devlet Su İşleri Genel Müdürlüğü, 12. Bölge Müdürlüğü’nün 14.06.2021 tarih, 1303883 sayılı; Kırşehir Valiliği, Çevre ve Şehircilik İl Müdürlüğü’nün 17.06.2021 tarih, 1076233 sayılı; Kültür ve Turizm Bakanlığı, Yatırım ve İşletmeler Genel Müdürlüğü’nün 23.06.2021 tarih, 1440618 sayılı; Enerji ve Tabii Kaynaklar Bakanlığı, Maden ve Petrol İşleri Genel Müdürlüğü’nün 29.06.2021 tarih, 2021203529 sayılı; Tarım ve Orman Bakanlığı, 9. Bölge Müdürlüğü’nün 02.07.2021 tarih, 1892732 sayılı; Orman Genel Müdürlüğü, Kırşehir Orman İşletme Müdürlüğü’nün 07.07.2021 tarih, 1595942 sayılı kurum görüş yazıları ile Koruma Bölge Kurulu Müdürlüğü raportörünün 26.07.2021 tarih, 853397 sayılı dosya inceleme raporu okundu, açıklamaları dinlendi, dosyasındaki bilgi ve belgeler incelendi, yapılan görüşme sonucunda;

Kırşehir ili, Merkez ilçesi, Kayabaşı Mahallesi, Aktaş Mevkiinde, tapunun 570 ada 3 ve 8 parsellerinde özel mülkiyet, 570 ada 5 ve 9 parsellerinde Hazine adına kayıtlı taşınmazlar üzerinde tespit edilen “**Aktaş Tümülüsünün**” 2863 sayılı Yasanın 6. Maddesi kapsamına giren özellikler taşıması nedeniyle kararımız eki 1/1000 ölçekli koordinatlı kadastral harita üzerinde işaretlendiği şekliyle I. Derece Arkeolojik Sit Alanı olarak tescil edilmesine ve bu doğrultuda hazırlanan sit fişinin uygun olduğuna,

• Kırşehir ili, Merkez ilçesi, Kayabaşı Mahallesi, Aktaş Mevkiinde, tapunun 570 ada, 3, 5, 8, 9 parsellerinin pafta, fen klasörü ve tapu kütüğü beyanlar hanesine “**bir kısmı I. Derece Arkeolojik Sit Alanıdır**” şerhinin ilgili Tapu ve Kadastro Müdürlüklerince 13.03.2012 tarih ve 28232 sayılı Resmi Gazetede yayımlanarak yürürlüğe giren “Korunması Gerekli Taşınmaz Kültür Varlıklarının ve Sitlerin Tespit ve Tescili Hakkında Yönetmelik” gereği verilmesine,

• Sit sınırları içerisinde Kültür ve Tabiat Varlıklarını Koruma Yüksek Kurulu’nun 05.11.1999 gün ve 658 sayılı ilke kararının I. Derece Arkeolojik Sit Alanlarına ilişkin 1. maddesinde belirtilen Koruma ve Kullanma Koşullarının geçerli olduğuna,

• Sit alana ilişkin ilgili kurumlar tarafından süresi içinde Koruma Amaçlı İmar Planı hazırlanmasına,
• Sit alanında daha fazla tahribata neden olunmaması için belli aralıklarla kolluk kuvvetlerince kontrolünün sağlanmasına,

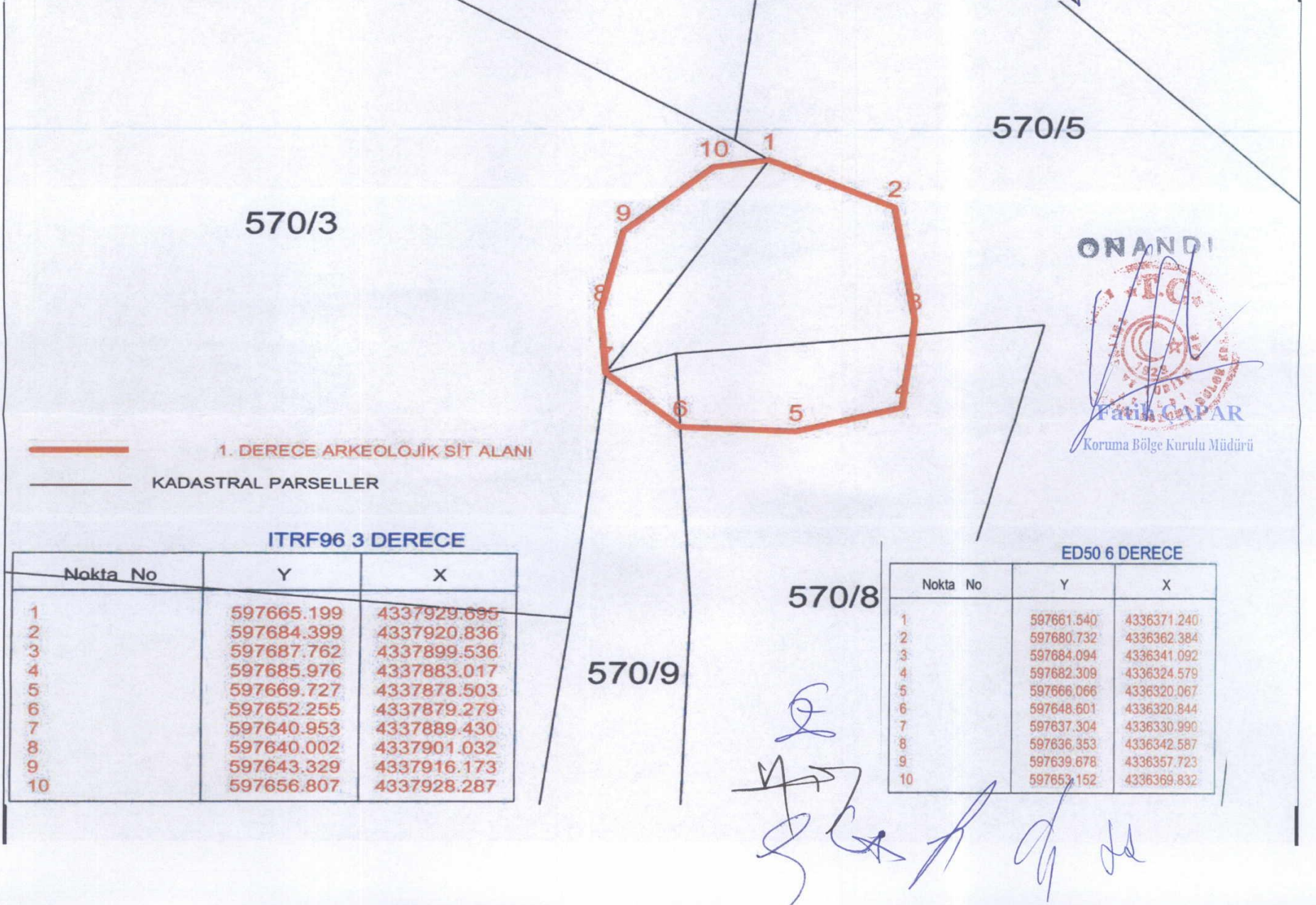
• Tümülüs üzerinde bulunan kaçak kazı çukurlarına ilişkin olarak kaçak kazı yapmak suretiyle 2863 sayılı Yasanın muhalefet edenler hakkında yasal işlem başlatılmasına,


• Kaçak kazı çukurlarının kapatılmasına yönelik adli makamların uygun görüşü alındıktan sonra ilgili Müze Müdürlüğü denetiminde ilgili yerel yönetimlerce ivedilikle kapatılmasına, can ve mal güvenliğini sağlamaya yönelik gerekli tedbirlerin ilgili idare tarafından alınmasına, uygulama sonrasına ilişkin bilgi belgelerin Koruma Bölge Kurulu Müdürlüğüne bilgi amaçlı iletilmesine karar verildi.

ASLI GİBİDİR

AVRUPA KONSEYİ	DOĞAL VE KÜLTÜREL VARLIKLARI KORUMA ENVANTERİ	D.K.V.K.E	sit	ENVANTER NO:	81
TÜRKİYE	KÜLTÜR VARLIKLARI VE MÜZELER GENEL MÜDÜRLÜĞÜ			HARİTA NO:	
İLİ: KIRŞEHİR	İLÇESİ: MERKEZ	MAHALLE / KÖY: KAYABAŞI MAHALLESİ		KADASTRO:	
		VEYA MEVKİİ : AKTAŞ MEVKİİ		PAFTA:	
Adı: AKTAŞ TÜRÜMÜSÜ				ADA: 570	PARSEL: 3-5-8-9
GENEL TANIM:					
Kırşehir İli, Merkez İlçesi, Kayabaşı Mahallesi, Aktaş Mevkii 570 ada 3, 5, 8, 9 parsellerin bir kısmı üzerinde yer alan tümölüs, yaklaşık 30 m çapında ve 4 m yüksekliğindedir. Tümölüs üzerinde bir adet nirengi taşı ve 3 adet tehlike arz etmeyen kaçak kazı çukuru bulunmaktadır. Kazı çukurlarından büyük olanı merkezde ve 4 m açıklığında 1 m derinliğindedir. Diğer iki çukur ise daha küçük ebatlardadır. Yaklaşık 2 m açıklığında ve 1 m derinliğindedir.					
Kayseri Kültür Varlıklarının Koruma Bölge Kurulunun 29.07.2021 Gün ve 5330 Sayılı karar ekidir.					
ŞİMDİKİ TEHLİKELER	: TAHRİBAT				
ŞİMDİKİ DURUM	: TAHRİBATA AÇIK				
SİT POTANSİYELİ	: I. DERECE ARKEOLOJİK SİT ALANI			KORUMA DERECEŚİ : I. (BİRİNCİ) DERECE ARKEOLOJİK SİT ALANI	
ŞİMDİKİ KORUMA	: KORUMASIZ			HAZIRLAYANLAR:	
				Volkan CANİBEK Sanat Tarihçi	
				Aytaç TANRISEVEN Harita Mühendisi	
ÖNERİLEN KORUMA	: HARİTADA KOORDİNATLI OLARAK GÖSTERİLDİĞİ ŞEKLİYLE I. DERECE ARKEOLOJİK SİT ALANI OLARAK TESCİLİ VE YEREL YÖNETİMLERCE VE KOLLUK KUVVETLERİNCE KONTROLÜ			KONTROL EDEN: Fatih ÇAPAR 31/05/2021 Koruma Bölge Kurulu Müdürü	
YAYIN DİZİSİ	:				
GÖZLEMLER	:Doğal tahribata açık vaziyettedir			REVİZYON	
				K.K.V.K.B.K. ONAYI : 29.1.7. / 2021	

HARİTA, FOTOĞRAFLAR :





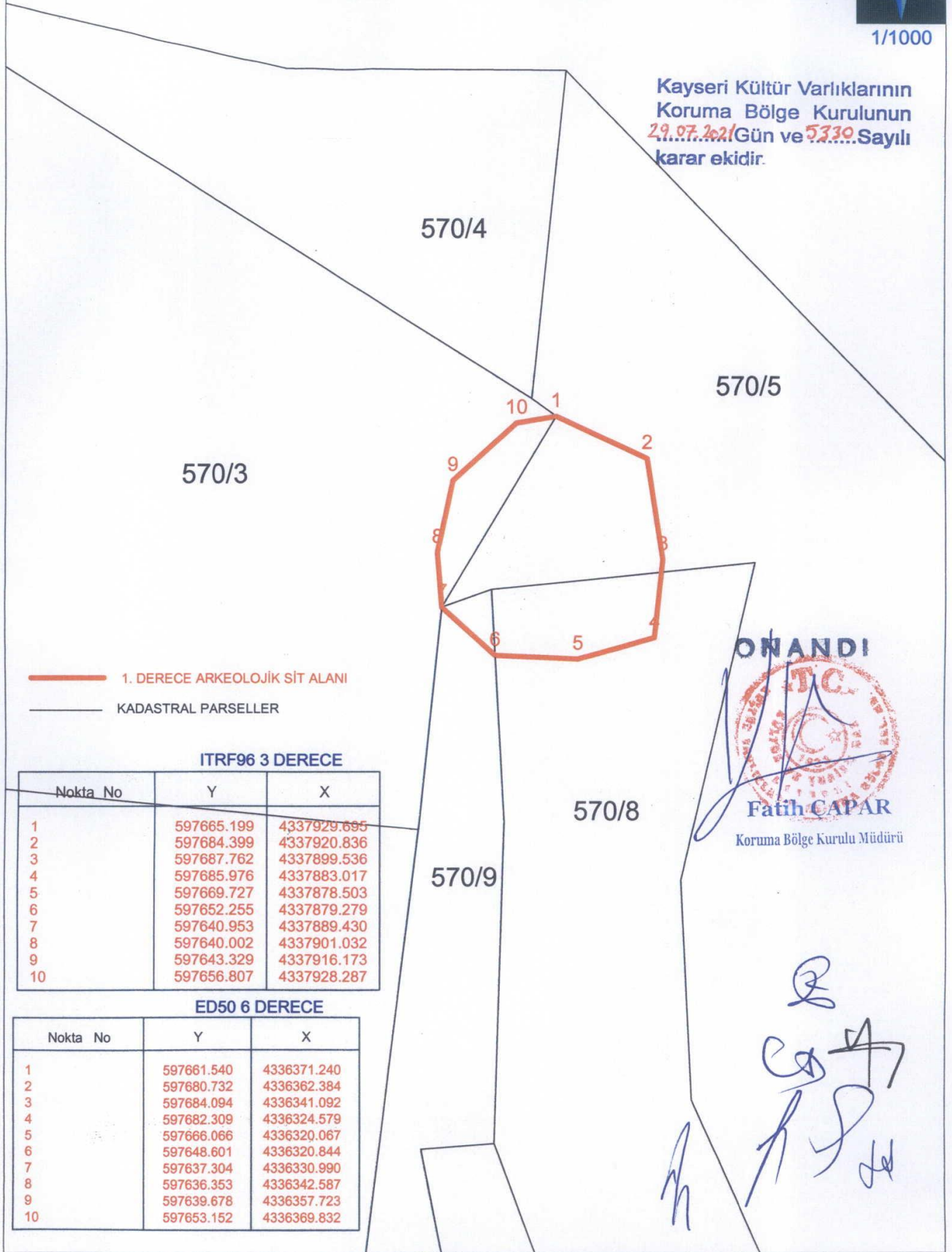
KIRŞEHİR İLİ, MERKEZ, KAYABAŞI MAHALLESİ, "AKTAŞ MEVKİİ TÜMÜLÜSÜ"
1. DERECE ARKEOLOJİK SİT ALANI

570 ADA, 3, 5, 8 VE 9 PARSEL NUMARALI TAŞINMAZLARIN BİR KISMI SİT ALANI İÇERİSİNDE KALMAKTADIR



1/1000

Kayseri Kültür Varlıklarının
Koruma Bölge Kurulunun
29.07.2021 Gün ve 5330 Sayılı
karar ekidir.



— 1. DERECE ARKEOLOJİK SİT ALANI
— KADASTRAL PARSELLER

ITRF96 3 DERECE

Nokta No	Y	X
1	597665.199	4337929.695
2	597684.399	4337920.836
3	597687.762	4337899.536
4	597685.976	4337883.017
5	597669.727	4337878.503
6	597652.255	4337879.279
7	597640.953	4337889.430
8	597640.002	4337901.032
9	597643.329	4337916.173
10	597656.807	4337928.287

ED50 6 DERECE

Nokta No	Y	X
1	597661.540	4336371.240
2	597680.732	4336362.384
3	597684.094	4336341.092
4	597682.309	4336324.579
5	597666.066	4336320.067
6	597648.601	4336320.844
7	597637.304	4336330.990
8	597636.353	4336342.587
9	597639.678	4336357.723
10	597653.152	4336369.832

ONANDI



Fatih ÇAPAR

Koruma Bölge Kurulu Müdürü

Handwritten signatures and initials in blue ink.