

**T.C.**  
**KÜLTÜR VE TURİZM BAKANLIĞI**  
**Kayseri Kültür Varlıklarını Koruma Bölge Kurulu**

**KARAR**

**Toplantı No ve Tarih** : 324 - 25.08.2021  
**Karar No ve Tarih** : 5363 - 25.08.2021

**Toplantı Yeri**  
**KAYSERİ**

Yozgat İli, Yerköy İlçesi, Beserek Köyü, Düzyaprak Mevkii'nde bulunan, özel mülkiyete ait 122 ada, 101 parselde kaçak kazı yapıldığına ilişkin Sekili Jandarma Komutanlığının ihbarına istinaden Yozgat Müze Müdürlüğü uzmanlarınca yerinde yapılan inceleme sonucu tespit edilen ve Koruma Bölge Kurulu Müdürlüğü uzmanlarınca yerinde yapılan inceleme sonucu tespit çalışmaları tamamlanan özel mülkiyete ait 122 ada 101 ve 103 parsellerin bir kısmında bulunan "Düzyaprak Mevkii Arkeolojik Yerleşimi"nin 1.derece arkeolojik sit alanı olarak tescilinin değerlendirilmesi istemine ilişkin Koruma Bölge Kurulu Müdürlüğü raportörlerinin 08.06.2021 tarih ve 902900 sayılı yerinde inceleme raporu, Yozgat İl Kültür ve Turizm Müdürlüğü'nün 25.06.2021 gün ve 1488423 sayılı, DSİ'nin 29.06.2021 gün ve 1355200 sayılı, Enerji ve Tabii Kaynaklar Bakanlığı Maden İşleri Müdürlüğü'nün 29.06.2021 gün ve 2021203525 sayılı, Kayseri Çevre ve Şehircilik İl Müdürlüğü'nün 27.06.2021 gün ve 1189875 sayılı, Kültür ve Turizm Bakanlığı Yatırım ve İşletmeler Genel Müdürlüğü'nün 01.07.2021 gün ve 1497524 sayılı, Yozgat Valiliği İl Tarım ve Orman Müdürlüğü'nün 14.07.2021 gün ve 2046983 sayılı, Yozgat Orman İşletme Müdürlüğü'nün 01.07.2021 gün ve 1543772 sayılı görüş yazıları, Koruma Bölge Kurulu Müdürlüğü raportörünün 19.08.2021 gün ve 896744 sayılı dosya inceleme raporu okundu, raportörün açıklamaları dinlendi, dosyasındaki bilgi ve belgeler incelendi, yapılan görüşme sonucunda;

Yozgat İli, Yerköy İlçesi, Beserek Köyü, Düzyaprak Mevkii'nde bulunan, özel mülkiyete ait 122 ada, 101 ve 103 parsellerin bir kısmında yer alan "Düzyaprak Mevkii Arkeolojik Yerleşimi"nin 2863 sayılı yasa kapsamına giren özellikler taşıması nedeniyle 1.derece arkeolojik sit alanı olarak tescil edilmesine; bu doğrultuda hazırlanan ve kararımız eki 1/1000 ölçekli harita ile sit fişinin uygun olduğuna;

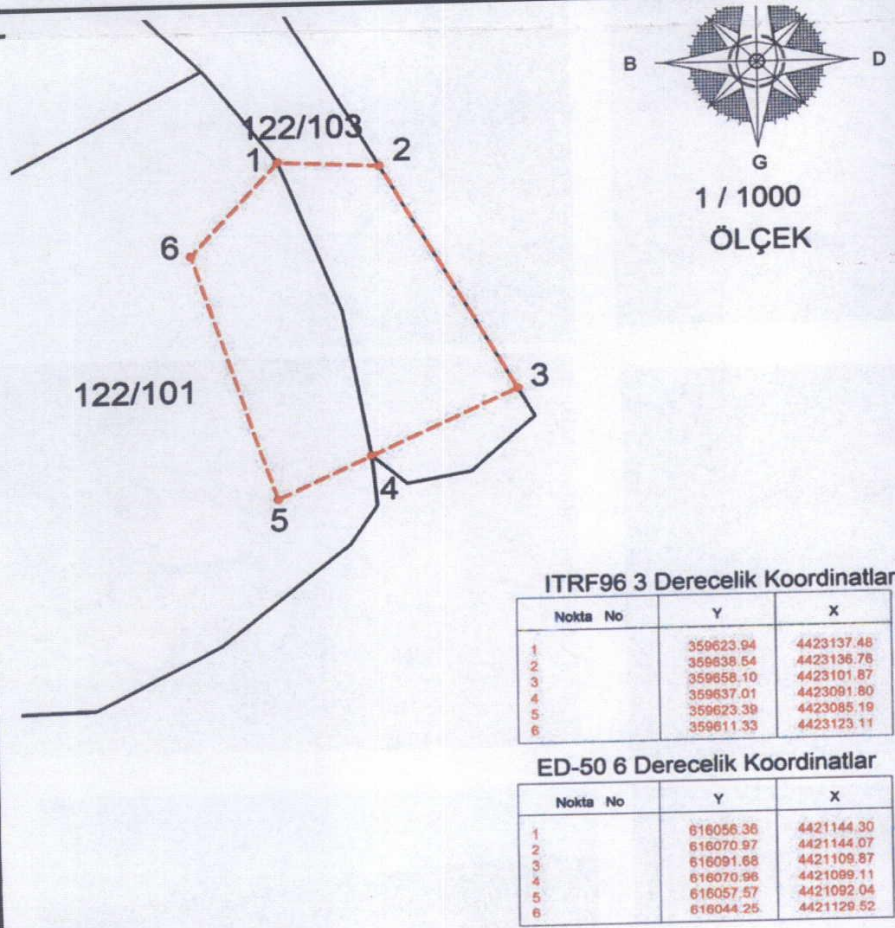
- Yozgat İli, Yerköy İlçesi, Beserek Köyü, Düzyaprak Mevkii'nde bulunan, özel mülkiyete ait 122 ada, 101 ve 103 parsellerin pafta ve fen klasörü ile tapu kütüğü beyanlar hanesine "**Bir kısmı 1.derece arkeolojik sit alanı**" şerhinin ilgili Tapu ve Kadastro Müdürlüklerince verilmesine ve işlem sonucuna ilişkin bilgi ve belgelerin Koruma Bölge Kurulu Müdürlüğüne iletilmesine;
- Arkeolojik Yerleşimdeki kaçak kazılara yönelik Yozgat Müze Müdürlüğü'nün 24.12.2020 gün ve 981789 sayılı yazısıyla 2863 sayılı Yasaya muhalefet edenler hakkında yasal işlem başlatıldığı anlaşıldığından yeniden suç duyurusunda bulunulmasına gerek olmadığına; adli makamların uygun görüşü alındıktan sonra kaçak kazı çukurlarının yerel yönetimlerce ilgili müze müdürlüğüne kapatılabileceğine;
- Sit alanında tahribata neden olunmaması için taşınmazın belli aralıklarla kolluk kuvvetlerince kontrolünün sağlanmasına;
- Sit alanı sınırları içinde mülga Kültür ve Tabiat Varlıklarını Koruma Yüksek Kurulunun 05.11.1999 gün ve 658 sayılı ilke kararının I. derece arkeolojik sit alanlarına ilişkin 1. Maddesinde belirtilen Koruma ve Kullanma Koşulları geçerli olduğuna;

**ASLI GİBİDİR**

- Sit alanına ilişkin Koruma Amaçlı İmar Planlarının ilgili kurumlar tarafından süresi içinde hazırlanmasına karar verildi.

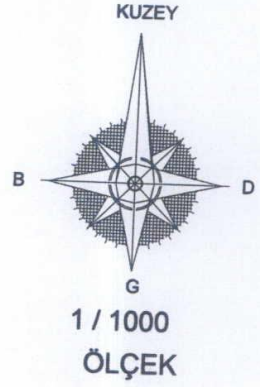
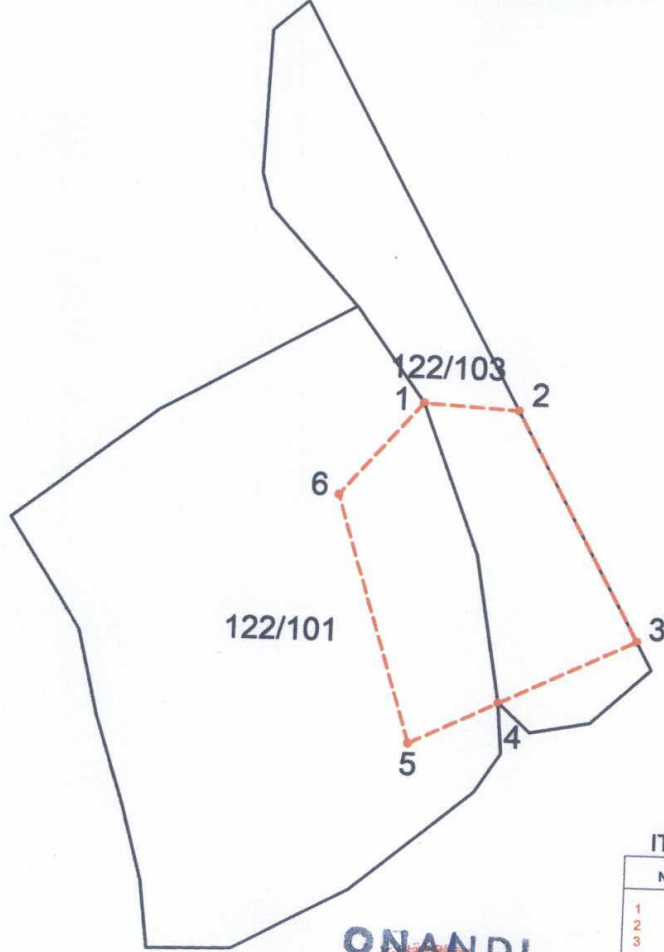
**ASLI GİBİDİR**

AVRUPA KONSEYİ	DOĞAL VE KÜLTÜREL VARLIKLARI KORUMA ENVANTERİ	D.K.V.K.E	SİT	ENVANTER NO	32
TÜRKİYE	KÜLTÜR VARLIKLARI VE MÜZELER GENEL MÜDÜRLÜĞÜ			HARİTA NO	
İLİ: YOZGAT	İLÇESİ: YERKÖY	MAHALLE KÖY : BESEEK KÖYÜ	KADASTRO		
		VEYA MEVKİİ : DÜZYAPRAK MEVKİİ	PAFTA:	ADA: 122	PARSEL: 101, 103
ADI: DÜZYAPRAK MEVKİİ ARKEOLOJİK YERLEŞİMİ					
GENEL TANIM: Yerköy İlçesi, Beserek Köyünün yaklaşık 2km. kuzeybatısında bulunan 122 ada, 101 parselde ve parselin doğu ucunda, ekili bir tarım arazisi içinde yaklaşık 5x9m. boyutlarındaKİ kaçak kazı alanının ortasında yaklaşık 1m. çapında içi sıvalı bir oyuğa, sıva yaşken oturtularak sıvaya yapıştırılmak suretiyle sabitlenmiş iri bir pithos gövdesibulunmaktadır. Pithosun yarısı tahrip edilerek yok olmuş, sıvaya yapışık olan diğer yarısı parçalı bir görünüm arz etmektedir. Muhtemelen bu pithos Roma Döneminde tahıl ambarı olarak kullanılmaktaydı. Kaçak kazı çukurunun yer aldığı 122 ada, 101 parsel ve yanındaki 122 ada, 103 parselin bir kısmında da bol miktarda Roma-Bizans Dönemine ait seramik parçalarına rastlanmıştır. Kaçak kazı alanı ve çevresindeki birkaç kaçak kazı çukuru, can ve mal güvenliği tehlikesi arz etmemektedir.					
ŞİMDİKİ TEHLİKELER : Kaçak kazı ve tarımsal faaliyetler					
ŞİMDİKİ DURUM :					
SİT POTANSİYELİ : 1.derece arkeolojik sit				KORUMA DERECEŚİ : 1.derece arkeolojik sit	
ŞİMDİKİ KORUMA : Korumasız				HAZIRLAYANLAR: Dilek YALDIZ Arkeolog Kemal KURD Harita Mühendisi 08.06.2021	
ÖNERİLEN KORUMA : 1.derece arkeolojik sit alanı olarak tescilli				KONTROL EDEN: Fatih ÇAPAR Bölge Kurul Müdürü	
YAYIN DİZİSİ :				K. K. V. K. B. K. KARARLARI	
GÖZLEMLER : Kayseri Kültür Varlıklarının Koruma Bölge Kurulunun 25.08.2021 Gün ve 5363 Sayılı karar ekidir.				KKVKBK	
				K. K. V. K. B. K. ONAYI: 25/8/2021	





YOZGAT İLİ, YERKÖY İLÇESİ, BESERЕК KÖYÜ  
DÜZYAPRAK MEVKİİ ARKEOLOJİK YERLEŞİMİ



ITRF96 3 Derecelik Koordinatlar

Nokta No	Y	X
1	359623.94	4423137.48
2	359638.54	4423136.76
3	359658.10	4423101.87
4	359637.01	4423091.80
5	359623.39	4423085.19
6	359611.33	4423123.11

ED-50 6 Derecelik Koordinatlar

Nokta No	Y	X
1	616056.36	4421144.30
2	616070.97	4421144.07
3	616091.68	4421109.87
4	616070.96	4421099.11
5	616057.57	4421092.04
6	616044.25	4421129.52

**ONANDI**  
**Fatih ÇAPAR**  
Koruma Bölge Kurulu Müdürü

Kayseri Kültür Varlıklarının  
Koruma Bölge Kurulunun  
25.08.2021..Gün ve 5363 Sayılı  
karar ekidir.

— Kadastro Parselleri

- - - - - ÖNERİ I derece Arkeolojik Sit Alanı Sınırı

NOT: Söz konusu sit alanı Yozgat, Yerköy ilçesi, Beserek Köyü, Düzyaprak Mevkii, 122 ada, 101 ve 103 Nolu Parsellerin bir kısmında kalmaktadır.