

T.C.
KÜLTÜR VE TURİZM BAKANLIĞI
Kayseri Kültür Varlıklarını Koruma Bölge Kurulu
KARAR

Toplantı No ve Tarih : 324 - 25.08.2021
Karar No ve Tarih : 5365 - 25.08.2021

Toplantı Yeri
KAYSERİ

Yozgat İli, Sorgun İlçesi, Çiğdemli Beldesi, Karşiyaka Mahallesinde özel mülkiyete ait olan 130 ada, 23 parsel numaralı taşınmazda gerçekleşen kaçak kazı olayı üzerine söz konusu parselin bir kısmında Yozgat Müze Müdürlüğü uzmanlarınca tespit edilen **“Karşiyaka Höyüğü”**nün bulunduğu alanın 1.(birinci) Derece Arkeolojik Sit Alanı olarak tescilinin ve kaçak kazı çukurlarının kapatılmasının değerlendirilmesine yönelik Yozgat İl Kültür ve Turizm Müdürlüğü'nün 08.03.2021 tarih ve 1192328 sayılı yazısı ve ekleri; Kayseri Koruma Bölge Kurulu Müdürlüğü raportörlerinin 01.07.2021 tarih ve 819813 sayılı yerinde inceleme raporu; konuya ilişkin Kayseri Çevre ve Şehircilik İl Müdürlüğü'nün 05.07.2021 tarih ve 1246158; Devlet Su İşleri Genel Müdürlüğü,12. Bölge Müdürlüğü'nün 06.07.2021 tarih ve 1375222; Yozgat İl Tarım ve Orman Müdürlüğü'nün 14.07.2021 tarih ve 2046983; Maden ve Petrol İşleri Genel Müdürlüğü'nün 09.07.2021 tarih ve 2021217637; Yozgat İl Kültür ve Turizm Müdürlüğü'nün 14.07.2021 tarih ve 1548651; Yozgat Çevre ve Şehircilik İl Müdürlüğü'nün 27.07.2021 tarih ve 1375747; Kültür ve Turizm Bakanlığı, Yatırım ve İşletmeler Genel Müdürlüğü'nün 02.08.2021 tarih ve 1580266 sayılı kurum görüş yazıları ile Kayseri Kültür Varlıklarını Koruma Bölge Kurulu Müdürlüğü Raportörünün 03.08.2021 Tarih ve 869810 sayılı dosya inceleme raporu okundu, açıklamaları dinlendi, dosyasındaki bilgi ve belgeler incelendi, yapılan görüşme sonucunda;

Yozgat İli, Sorgun İlçesi, Çiğdemli Beldesi, Karşiyaka Mahallesinde özel mülkiyete ait olan 130 ada, 23 numaralı parselde tespit edilen **“Karşiyaka Höyüğü”**nün 2863 sayılı Yasanın 6. Maddesi kapsamına giren özellikler taşıması nedeniyle kararımız eki 1/2000 ölçekli haritada işaretlendiği şekliyle I.(birinci) derece Arkeolojik Sit Alanı olarak tescil edilmesine ve bu doğrultuda hazırlanan sit fişinin uygun olduğuna;

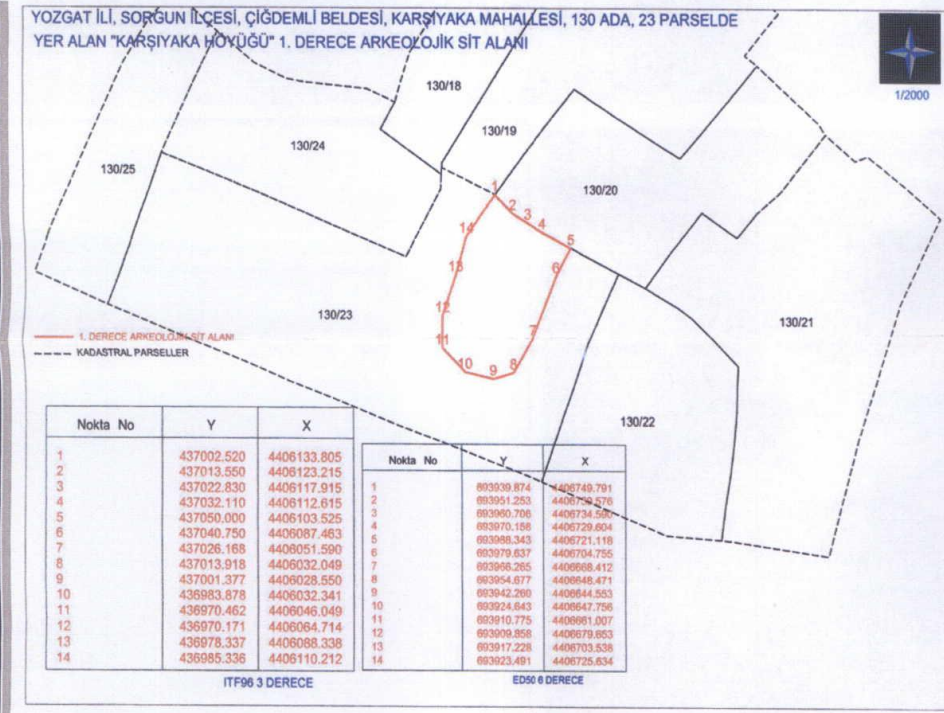
- Yozgat İli, Sorgun İlçesi, Çiğdemli Beldesi, Karşiyaka Mahallesinde tespit edilen taşınmazın sit sınırlarının bir kısmının kaldığı tapunun 130 ada, 23 parselin pafta, fen klasörü ve tapu kütüğü beyanlar hanesine **“Bir kısmı I. derece arkeolojik sit alanıdır”** şerhinin ilgili Tapu ve Kadastro Müdürlüklerince verilmesine ve işlem sonucuna ilişkin bilgi ve belgelerin Koruma Bölge Kurulu Müdürlüğüne bilgi amaçlı iletilmesine,
- Kültür ve Tabiat Varlıklarını Koruma Yüksek Kurulu'nun 05.11.1999 tarih ve 658 sayılı ilke kararının I.(birinci) derece arkeolojik sit alanlarına ilişkin 1. maddesinde belirtilen Koruma ve Kullanma Koşullarının geçerli olduğuna,

- Sit alanına ilişkin ilgili kurumlar tarafından süresi içinde Koruma Amaçlı İmar Planı hazırlanmasına.
- Kaçak kazı yapmak suretiyle 2863 sayılı Yasaya muhalefet edenler hakkında suç duyurusunda bulunulmasına, kaçak kazı çukurlarının adli makamların uygun görüşü alındıktan sonra ilgili Müze Müdürlüğü denetiminde yerel yönetimlerce kapatılmasına, bu aşamada adli makamların uygun görüşü alınana kadar can ve mal güvenliğini sağlamaya yönelik gerekli tedbirlerinin ilgili idareler tarafından alınmasına ve ayrıca uygulama sonralarına ilişkin bilgi belgelerin Bölge Kurulu Müdürlüğüne bilgi amaçlı iletilmesine,
- Sit alanının korunmasına yönelik belli aralıklarla kolluk kuvvetlerince kontrolünün sağlanmasına karar verildi.

ASLI GİBİDİR

AVRUPA KONSEYİ	DOĞAL VE KÜLTÜREL VARLIKLARI KORUMA ENVANTERİ	D.K.V.K.E	SİT	ENVANTER NO:	98
TÜRKİYE	KÜLTÜR VARLIKLARI VE MÜZELER GENEL MÜDÜRLÜĞÜ			HARİTA NO:	
İLİ: YOZGAT	İLÇESİ: SORGUN	MAHALLE KÖY: ÇİĞDEMLİ BELDESİ VEYA MEVKİİ : KARŞIYAKA MAHALLESİ		KADASTRO:	
ADI: KARŞIYAKA HÖYÜĞÜ				PAFTA:	
				ADA/PARSEL	130/23
GENEL TANIM: "Karşıyaka Höyüğü" Tokat-Yozgat Karayolunun yaklaşık olarak 1 km batısında, Çiğdemli Beldesinin yaklaşık olarak 5 km güneyinde düz tarım arazileri içerisinde yer almaktadır. Höyük kuzey-güney doğrultusunda uzanır ve höyüğün çapı yaklaşık olarak 60 metredir. Höyükte kaçak kazılara rastlanılmıştır. Kaçak kazı çukurunun hemen yanında büyükçe bir ağaç kökü görülmektedir. Nitekim kaçak kazı çukuruna bakıldığında ağaç kökünün bu çukurdan çıkarılmış olabileceği düşünülmektedir. Söz konusu çukurda net bir şekilde gözlemleyebildiğimiz herhangi bir kültür tabakası yoktur. Kaçak kazı çukuru olarak adlandırılan çukurun derinliği yaklaşık olarak 1,5 metredir. Kaçak kazı çukuru can ve mal güvenliği açısından tehlike arz etmemektedir. Arazi yüzeyinde yivli seramik parçalarından, astarlı seramik parçalarından, boyalı, perdahlı ve ince cidarlı seramik parçalarından kaba pişirme kaplarına kadar çeşitli formlarda seramik parçalarına tesadüf edilmiştir. Höyüğün etrafı düz ekili tarım arazileri ile çevrilidir. Yüzeyle gözlenen farklı dönemlere ait olabileceğini düşündüğümüz seramik parçaları bu yerleşim alanının farklı dönemlerde iskan gördüğüne işaret etmektedir.					
ŞİMDİKİ TEHLİKELER: KAÇAK KAZI VE TAHRİBAT					
ŞİMDİKİ DURUM Doğal bir tepenin üzerinde yer almaktadır.					
SİT POTANSİYELİ : : I. ARKEOLOJİK SİT ALANI				KORUMA DERECEŞİ : I. (BİRİNCİ) DERECE ARKEOLOJİK SİT ALANI	
ŞİMDİKİ KORUMA : : KORUMASIZ				HAZIRLAYANLAR: 03/08/2021 Halime KUTLU Arkeolog Aytaç TANRISEVEN Harita Mühendisi	
ÖNERİLEN KORUMA : : 1/2000 Ölçekli harita üzerinde işaretli olduğu şekliyle Yozgat İli, Sorgun İlçesi, Çiğdemli Beldesi, Karşıyaka Mahallesi sınırları içerisinde bulunan Karşıyaka Höyüğü'nün I. DERECE ARKEOLOJİK SİT ALANI olarak tescil edilmesi ve sit sınırlarının koruma altına alınması.				KONTROL EDEN: Alper YILDIZ 03/08/2021 Koruma Bölge Kurulu Müdür V.	
YAYIN DİZİŞİ : :				K.K.V.K. B. K. KARARLARI NO: TARİH: NO: TARİH:	
GÖZLEMLER :				REVİZYON K.K.V.K.B.K. ONAYI: 29.8/2021	

HARİTALAR, FOTOĞRAFLAR :



Kayseri Kültür Varlıklarının
Koruma Bölge Kurulunun
25.08.2021 gün ve 5365 Sayılı
karar ekidir.



Handwritten signatures and initials in blue ink.



KARŞIYAKA HÖYÜĞÜNÜN BATIDAN GÖRÜNÜMÜ



KARŞIYAKA HÖYÜĞÜNÜN KUZeyDEN GÖRÜNÜMÜ



KAÇAK KAZI ÇUKURUNDAN GÖRÜNÜM




KARŞIYAKA HÖYÜĞÜNÜN GÜNEYDEN GÖRÜNÜMÜ



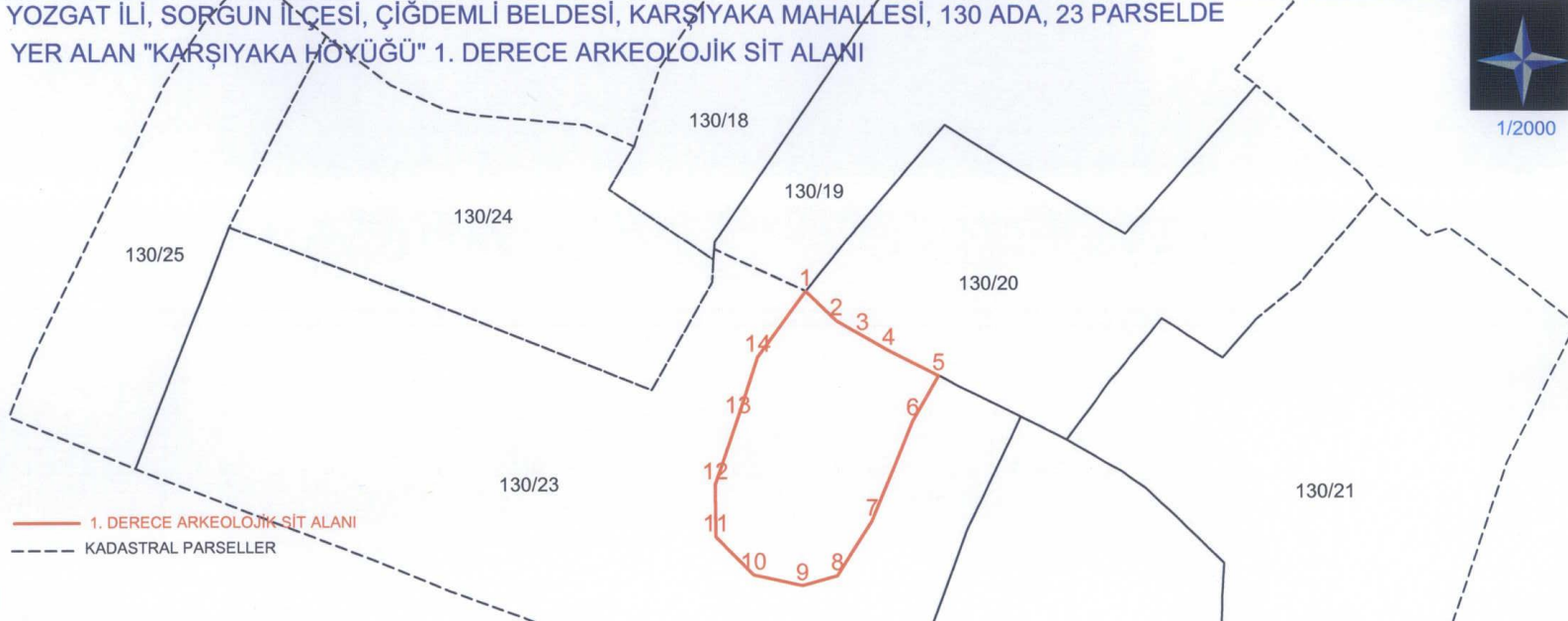
KAÇAK KAZI ÇUKURUNDA GÖZLEMLenen PROFİL



YOZGAT İLİ, SORGUN İLÇESİ, ÇİĞDEMLİ BELDESİ, KARŞIYAKA MAHALLESİ, 130 ADA, 23 PARSELDE
YER ALAN "KARŞIYAKA HOYUĞU" 1. DERECE ARKEOLOJİK SİT ALANI



1/2000



— 1. DERECE ARKEOLOJİK SİT ALANI
- - - KADASTRAL PARSELLER

Nokta No	Y	X
1	437002.520	4406133.805
2	437013.550	4406123.215
3	437022.830	4406117.915
4	437032.110	4406112.615
5	437050.000	4406103.525
6	437040.750	4406087.463
7	437026.168	4406051.590
8	437013.918	4406032.049
9	437001.377	4406028.550
10	436983.878	4406032.341
11	436970.462	4406046.049
12	436970.171	4406064.714
13	436978.337	4406088.338
14	436985.336	4406110.212

ITF96 3 DERECE

Nokta No	Y	X
1	693939.874	4406749.791
2	693951.253	4406739.576
3	693960.706	4406734.590
4	693970.158	4406729.604
5	693988.343	4406721.118
6	693979.637	4406704.755
7	693966.265	4406668.412
8	693954.677	4406648.471
9	693942.260	4406644.553
10	693924.643	4406647.756
11	693910.775	4406661.007
12	693909.858	4406679.653
13	693917.228	4406703.538
14	693923.491	4406725.634

ED50 6 DERECE



Kayseri Kültür Varlıklarının
Koruma Bölge Kurulunun
25.08.2020 Gün ve 5362 Sayılı
karar ektidir.