

T.C.
KÜLTÜR VE TURİZM BAKANLIĞI
Kayseri Kültür Varlıklarını Koruma Bölge Kurulu

KARAR

Toplantı no ve tarih: 324 - 25.08.2021

Karar no ve tarih : 5366- 25.08.2021

Toplantı Yeri
KAYSERİ

Yozgat ili, Sorgun ilçesi, Araplı Kasabasında bulunan, Maliye Hazinesine ait olup vasfı orman olan, tapunun 181 ada, 8 numaralı parselin bir kısmında Yozgat Müze Müdürlüğü tarafından tespit edilen “Geyikönü Tepesi Tümülüsü”nin I. Derece Arkeolojik Sit alanı olarak tescil edilme ve kaçak kazı konusunun Koruma Bölge Kurulunda değerlendirilmesi istemine ilişkin; Koruma Bölge Kurulu Müdürlüğü raportörlerinin 12.07.2021 tarih, 841112 sayılı yerinde inceleme raporu ve alanın tesciline yönelik: Yozgat Valiliği, İl Tarım ve Orman Müdürlüğü’nün 13.07.2021 tarih, 2046983; Tarım ve Orman Bakanlığı, Devlet Su İşleri Genel Müdürlüğü, 12. Bölge Müdürlüğü’nün 04.07.2021 tarih, 1401700; Yozgat Valiliği, İl Kültür ve Turizm Müdürlüğü, Müze Müdürlüğü’nün 14.07.2021 tarih, 1548572; Karayolları Genel Müdürlüğü, 6. Bölge Müdürlüğü’nün 27.07.2021 tarih, 506334; Yozgat Valiliği, Çevre ve Şehircilik İl Müdürlüğü’nün 29.07.2021 tarih, 1386282; Kültür ve Turizm Bakanlığı, Yatırım ve İşletmeler Genel Müdürlüğü’nün 04.08.2021 tarih, 1580276; Kayseri Çevre ve Şehircilik İl Müdürlüğü’nün 12.08.2021 tarih, 1495302 sayılı kurum görüş yazıları ile konuya ilişkin Koruma Bölge Kurulu Müdürlüğü raportörünün 23.08.2021 tarih, 899904 sayılı dosya inceleme raporu okundu, açıklamaları dinlendi, dosyasındaki bilgi ve belgeler incelendi, yapılan görüşme sonucunda;

Yozgat ili, Sorgun ilçesi, Araplı Kasabasında bulunan, Maliye Hazinesine ait olup vasfı orman olan, tapunun 181 ada, 8 numaralı parselin bir kısmında Yozgat Müze Müdürlüğü tarafından tespit edilen “Geyikönü Tepesi Tümülüsü”nin 2863 sayılı Yasanın 6. Maddesi kapsamına giren özellikler taşıması nedeniyle I. Derece Arkeolojik Sit alanı olarak tescil edilmesine,

- Bu doğrultuda hazırlanan ve kararımız eki olan 1/5000 ölçekli kadastral harita ile sit fişinin uygun olduğuna,
- **Yozgat ili, Sorgun ilçesi, Araplı Kasabası, 181 ada, 8 numaralı parselin** pafta, fen klasörü ve tapu kütüğü beyanlar hanesine “**bir kısmı I. Derece Arkeolojik Sit alanıdır**” şerhinin ilgili Tapu ve Kadastro Müdürlüklerince 13.03.2012 tarih ve 28232 sayılı Resmi Gazetede yayımlanarak yürürlüğe giren “Korunması Gerekli Taşınmaz Kültür Varlıklarının ve Sitlerin Tespit ve Tescili Hakkında Yönetmelik” gereği verilmesine, işlem sonucuna ilişkin bilgi ve belgelerin Koruma Bölge Kurulu Müdürlüğüne iletilmesine,
- Sit alanı sınırları içinde, Kültür ve Tabiat Varlıklarını Koruma Yüksek Kurulu’nun 05/11/1999 tarih ve 658 sayılı ilke kararının I. derece arkeolojik sit alanlarına ilişkin 1. Maddesinde belirtilen Koruma ve Kullanma Koşullarının geçerli olduğuna,
- Sit alanına ilişkin ilgili kurumlar tarafından süresi içinde Koruma Amaçlı İmar Planı hazırlanmasına,

- Tmls zerinde yaplm olan kaak kaz ile ilgili olarak 2863 saylı Yasaya muhalefet edenler hakkında yasal ilem balatlmasına,
- Tehlike arz eden kaak kaz ukurunun adli makamların uygun gr alındktan sonra ilgili Mze Mdrlg denetiminde yerel ynetimlerce ivedilikle kapatlmasına, uygulama sonrasna ilikin bilgi, belgelerin Koruma Blge Kurulu Mdrlgne bilgi amalı iletilmesine,
- Sit alanında daha fazla tahribata neden olunmamas iin tanmazın belli aralklarla kolluk kuvvetlerince kontrolnn saėlanmas gerektiėine karar verildi.

ASLI GBDR

AVRUPA KONSEYİ	DOĞAL VE KÜLTÜREL VARLIKLARI KORUMA ENVANTERİ	D.K.V.K.E	SİT	ENVANTER NO:			33
TÜRKİYE	KÜLTÜR VARLIKLARI VE MÜZELER GENEL MÜDÜRLÜĞÜ			HARİTA NO:			
İLİ: YOZGAT	İLÇESİ: SORGUN	MAHALLE / KÖY: ARAPLI KASABASI		KADASTRO:			
		VEYA MEVKİİ :		PAFTA:			
Adı: GEYİKÖNÜ TEPESİ TÜMÜLÜSÜ				ADA: 181	PARSEL: 8		

GENEL TANIM:

Geyikönü Tepesi Tümülüsü : Yozgat ili, Sorgun ilçesi, Araplı Kasaba merkezinin yaklaşık 4 km kuzeyinde ve Yozgat ili, Çekerek ilçesi, Yukarıoba Köyünün ise yaklaşık 2 km güneybatısında yer almaktadır. Tümülüs yüksek bir tepenin üst zirve noktasında bulunmakta olup, Tümülüs'ün çapı yaklaşık 55 metre, yüksekliği ise yaklaşık 5 metredir. Tümülüs'ün etrafında yapılan incelemede kemik ve seramik parçalarına rastlanılmamıştır. Tümülüsün hangi döneme ait olduğu henüz bilimsel kazı çalışması yapılmadığı için tarafımızdan belirlenememiştir. Tümülüsün tam tepe noktasında yapılmış mevcut durum itibarıyla can ve mal güvenliği açısından tehlike arz ettiği ve yakın zamanda yapılmadığı anlaşılan yaklaşık 10 metre genişliğinde ve yaklaşık 3 metre derinliğinde kaçak kazı çukuruna rastlanılmıştır. Tümülüsün fiziki durumu tahribata uğramış durumdadır.



ŞİMDİKİ TEHLİKELER	: TAHRİBAT VE KAÇAK KAZILAR	
ŞİMDİKİ DURUM	: TAHRİBATA AÇIK.	
SİT POTANSİYELİ	: I. DERECE ARKEOLOJİK SİT ALANI.	KORUMA DERECEŚİ : I. (BİRİNCİ) DERECE ARKEOLOJİK SİT ALANI
ŞİMDİKİ KORUMA	: KORUMASIZ	HAZIRLAYANLAR: 12/07/2021 Hüseyin Serdar OK [Arkeolog] <i>[Signature]</i> Kemal KURD [Harita Mühendisi] <i>[Signature]</i>
ÖNERİLEN KORUMA	: 1/5000 ÖLÇEKLİ HARİTADA İŞARETLİ OLDUĞU VE GÖSTERİLDİĞİ ŞEKLİYLE I. DERECE ARKEOLOJİK SİT ALANI OLARAK TESCİLİ VE YEREL YÖNETİMLERCE VE KOLLUK KUVVETLERİNCE KONTROLÜ.	KONTROL EDEN: Fatih ÇAPAR 12/07/2021 Koruma Bölge Kurulu Müdürü <i>[Signature]</i>
YAYIN DİZİSİ	:	K.K.V.K. B. K. KARARLARI
GÖZLEMLER	: Tümülüs günümüz zamanına kadar korunaksız gelerek, tahribata açıktır.	REVİZYON K.K.V.K.B.K. ONAYI: 25.1.8..... / 2021 <i>[Signature]</i>

HARİTA, FOTOĞRAFLAR :

Kayseri Kültür Varlıklarının
Koruma Bölge Kurulunun
25.08.2021 Gün ve 5366 Sayılı
karar ektidir.

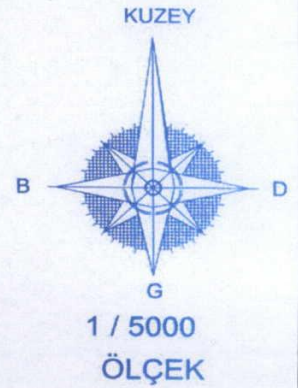
**YOZGAT İLİ, SORGUN İLÇESİ, ARAPLI KASABASI
GEYİKÖNÜ TEPESİ TÜMÜLÜSÜ**

(36-3)
ITRF96 3 Derecelik Koordinatlar

Nokta No	Y	X
1	452631.74	4415162.61
2	452654.14	4415155.49
3	452659.87	4415134.31
4	452654.14	4415110.18
5	452611.43	4415109.66
6	452605.35	4415134.66
7	452611.95	4415153.75

(36-6)
ED-50 6 Derecelik Koordinatlar

Nokta No	Y	X
1	709258.46	4416298.54
2	709281.08	4416292.18
3	709287.52	4416271.20
4	709282.60	4416246.89
5	709239.93	4416244.93
6	709233.02	4416269.72
7	709238.97	4416289.03



181/8



NOT: Sit Alanı, Yozgat ili, Sorgun ilçesi, Araplı Köyü, 181 ada, 8 nolu orman parseli içinde kalmaktadır



GEYİKÖNÜ TEPESİ TÜMÜLÜSÜ



YOZGAT İLİ, SORGUN İLÇESİ, ARAPLI KASABASI
GEYİKÖNÜ TEPEŞİ TÜMÜLÜSÜ

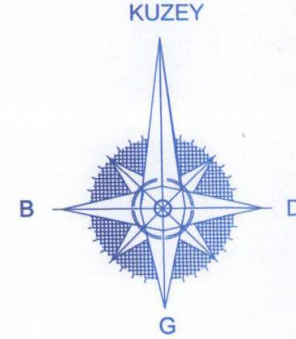
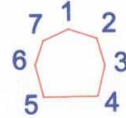
(36-3)
ITRF96 3 Derecelik Koordinatlar

Nokta No	Y	X
1	452631.74	4415162.61
2	452654.14	4415155.49
3	452659.87	4415134.31
4	452654.14	4415110.18
5	452611.43	4415109.66
6	452605.35	4415134.66
7	452611.95	4415153.75

(36-6)
ED-50 6 Derecelik Koordinatlar

Nokta No	Y	X
1	709258.46	4416298.54
2	709281.08	4416292.18
3	709287.52	4416271.20
4	709282.60	4416246.89
5	709239.93	4416244.93
6	709233.02	4416269.72
7	709238.97	4416289.03

181/8



1 / 5000
ÖLÇEK


ONANDI



Fatih ÇAPAR

Koruma Bölge Kurulu Müdürü

Kayseri Kültür Varlıklarının
Koruma Bölge Kurulunun
25.08.2021 Gün ve 5366 Sayılı
karar ektidir.


Hüseyin Serdar OK
Arkeolog




Kemal KURD
Harita Mühendisi

NOT: Sit Alanı, Yozgat ili, Sorgun ilçesi, Araplı Köyü, 181 ada, 8 nolu orman parseli içinde kalmaktadır