

T.C.
KÜLTÜR VE TURİZM BAKANLIĞI
Kayseri Kültür Varlıklarını Koruma Bölge Kurulu
KARAR

Toplantı no ve tarih: 325-26.08.2021
Karar no ve tarih :5392-26.08.2021

Toplantı Yeri
KAYSERİ

Kayseri İli, Develi İlçesi, Çaylıca Mahallesi, Taşbaşı Mevkiinde bulunan bir kısmı 104 ada, 11 parsel nolu mera vasıflı taşınmazın sınırları içerisinde kalan bir kısmı Kabaklı Mahallesi kadastro harici alan üzerinde kalan “**Taşbaşı Tümülüsleri (A-B)**”nin I.derece Arkeolojik sit alanı olarak tescil edilmesi ve tümülüsler üzerinde görülen kaçak kazı çukurları konusunun Koruma Bölge Kurulunda değerlendirilmesi istemine ilişkin, Kayseri Valiliği, İl Kültür ve Turizm Müdürlüğü’nün 15.04.2021 tarih, 1323578 sayılı yazısı, Koruma Bölge Kurulu Müdürlüğü rapörtörlerinin 16.06.2021 tarih, 796704 sayılı yerinde inceleme raporu ve ekleri, konuya ilişkin Kültür ve Turizm Bakanlığı, Yatırım ve İşletmeleri Genel Müdürlüğü’nün 28.06.2021 tarih, 1475573; DSİ 12. Bölge Müdürlüğü’nün 22.06.2021 tarih, 1329054; Yatırım İzleme ve Koordinasyon Başkanlığının 05.07.2021 tarih, 14379; İl Kültür ve Turizm Müdürlüğü’nün 21.06.2021 tarih, 1472526; İl Tarım ve Orman Müdürlüğü’nün 28.06.2021 tarih, 1807646; Develi Kaymakamlığı, Milli Emlak Şefliğinin 24.06.2021 tarih, 1183150; İl Tarım ve Orman Müdürlüğü’nün 02.07.2021 tarih, 1950249 sayılı kurum görüş yazıları ile Koruma Bölge Kurulu Müdürlüğü rapörtörünün 24.08.2021 tarih, 905034 sayılı dosya inceleme raporu okundu, açıklamaları dinlendi, dosyasındaki bilgi ve belgeler incelendi, yapılan görüşme sonucunda;

Kayseri İli, Develi İlçesi, Çaylıca Mahallesi, Taşbaşı Mevkiinde bulunan bir kısmı 104 ada, 11 parsel nolu mera vasıflı taşınmazın sınırları içerisinde kalan bir kısmı Kabaklı Mahallesi kadastro harici alan üzerinde kalan “**Taşbaşı Tümülüsleri (A-B)**”nin 2863 sayılı Yasanın 6. Maddesi kapsamına giren özellikler taşıması nedeniyle kararımız eki 1/1000 ölçekli koordinatlı kadastral harita üzerinde işaretlendiği şekliyle I. derece arkeolojik sit alanı olarak tescil edilmesine ve bu doğrultuda hazırlanan sit fişinin uygun olduğuna,

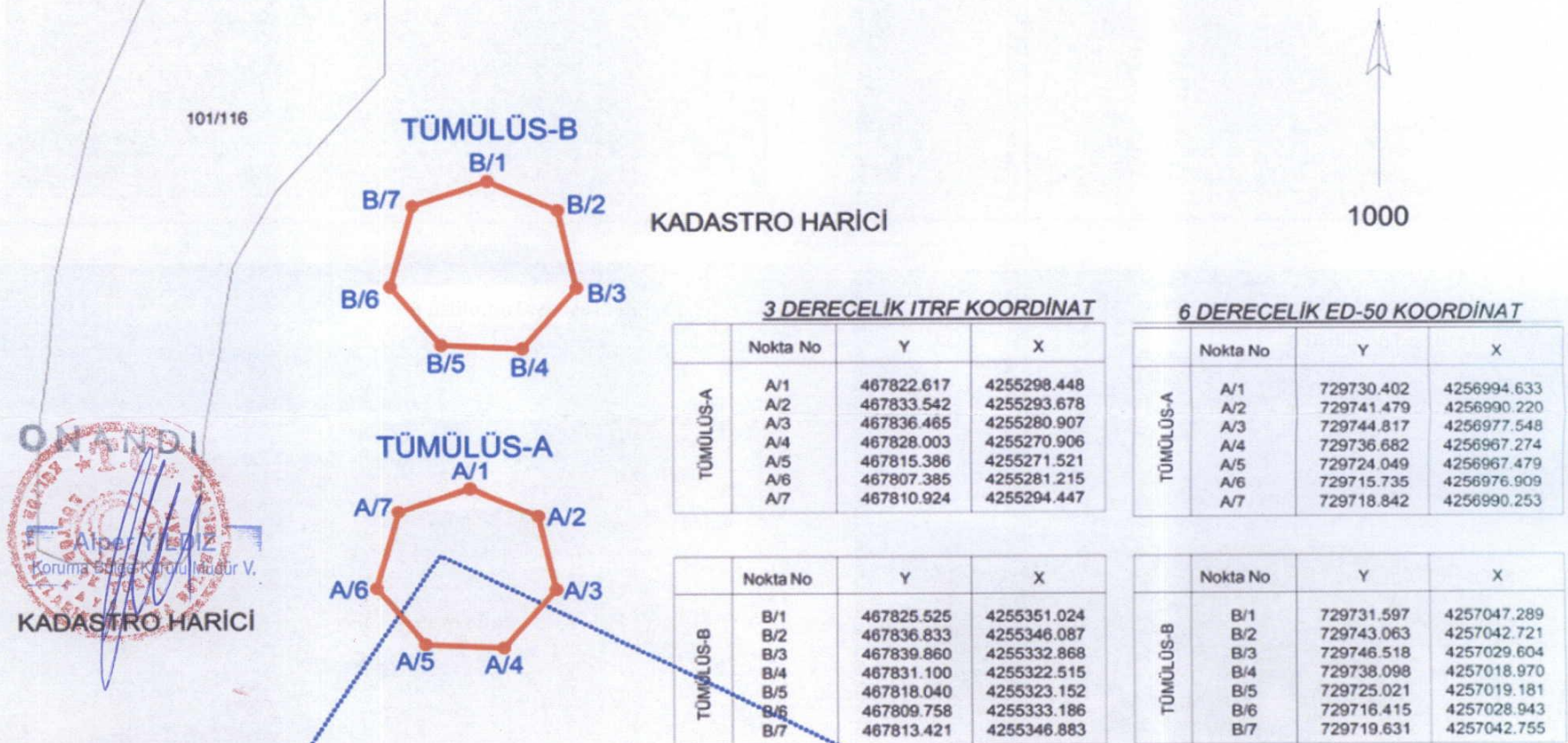
- Sit sınırlarının bir kısmının kaldığı Kabaklı Mahallesinde bulunan kadastro harici alanda yeni bir sınırlandırma veya parsel ihdası olması durumunda Koruma Bölge Kurulunda izin alınması gerektiğine,
- sit sınırlarının bir kısmının kaldığı Çaylıca Mahallesinde bulunan vasıflı mera olan tapunun 104 ada, 11 nolu parselin pafta, fen klasörü ve tapu kütüğü beyanlar hanesine “**Bir Kısmı I. Derece Arkeolojik sit alanıdır**” şerhlerinin ilgili tapu ve kadastro müdürlüklerince verilmesine,
- Sit sınırları içerisinde Kültür ve Tabiat Varlıklarını Koruma Yüksek Kurulu’nun 05.11.1999 gün ve 658 sayılı ilke kararının I. derece arkeolojik sit alanlarına ilişkin 1. maddesinde belirtilen Koruma ve Kullanma Koşullarının geçerli olduğuna,
- Sit alana ilişkin ilgili kurumlar tarafından süresi içinde Koruma Amaçlı İmar Planı hazırlanmasına,
- Sit alanında daha fazla tahribata neden olunmaması için belli aralıklarla kolluk kuvvetlerince kontrolünün sağlanmasına,
- Tümülüsler üzerinde bulunan kaçak kazı çukurlarına ilişkin Kayseri Valiliği, İl Kültür ve Turizm Müdürlüğü’nün 15.04.2021 tarih, 1323578 sayılı yazılarında konunun Develi Cumhuriyet Başsavcılığına intikal ettirildiği anlaşıldığından 2863 Sayılı Yasaya muhalefet eden sorumlular hakkında, yeniden suç duyurusunda bulunulmasına gerek olmadığına,
- Kaçak kazı çukurlarının kapatılmasına yönelik adli makamların uygun görüşü alındıktan sonra ilgili Müze Müdürlüğü denetiminde ilgili yerel yönetimlerce ivedilikle kapatılmasına, can ve mal güvenliğini sağlamaya yönelik gerekli tedbirlerin ilgili idare tarafından alınmasına, uygulama sonrasına ilişkin bilgi belgelerin Koruma Bölge Kurulu Müdürlüğüne bilgi amaçlı iletilmesine karar verildi.

ASLI GİBİDİR


AVRUPA KONSEYİ	DOĞAL VE KÜLTÜREL VARLIKLARI KORUMA ENVANTERİ	D.K.V.K.E	SİT	ENVANTER NO: 617
TÜRKİYE	KÜLTÜR VARLIKLARI VE MÜZELER GENEL MÜDÜRLÜĞÜ			HARİTA NO:
İLİ: KAYSERİ	İLÇESİ: DEVELİ	MAHALLE KÖY: ÇAYLICA VE KABAKLI MAHALLELERİ		KADASTRO:
		Mevkii: Taşbaşı Mevkii		PAFTA:
ADI: TAŞBAŞI TÜRÜMÜSLERİ (A-B)			ADA:104	Parsel: 11 Kadastro Harici
<p>GENEL TANIM: Taşbaşı Türümüslü A: Kayseri İli, Develi İlçesi, Çaylıca Mahallesi, Taşbaşı Mevkii de tapunun 104 ada, 11 nolu parselin bir kısmı ile Kabaklı Mahallesi kadastro harici alanın bir kısmında içerisinde kaldığı anlaşılmıştır. Taşbaşı Türümüslü A yaklaşık olarak 30 metre çapında ve 10 metre yüksekliğindedir. Türümüslü tarım arazileri içerisinde yer almakta olup kuzey yönünde ise kayalık bir yamaç bulunmaktadır. Bahse konu Türümüslü yığıma toprak dolgu malzemenen oluşturulmuş olup bazı kısımlarında irili ufaklı taşlar görülmektedir. Türümüslün etrafında yapılan incelemede ise kemik yahut seramik parçalarına rastlanılmamıştır.</p> <p>Taşbaşı Türümüslü B: Kayseri İli, Develi İlçesi, Taşbaşı Mahallesi sınırları içerisinde kadastro harici alanın bir kısmı üzerinde bulunmaktadır. Bahse konu Türümüslü yaklaşık olarak 25 metre çapında ve 7 metre yüksekliğindedir. Türümüslü tarım arazileri içerisinde yer almakta olup kuzey yönünde ise kayalık bir yamaç bulunmaktadır. Türümüslü yığıma toprak dolgu malzemenen oluşturulmuş olup bazı kısımlarında irili ufaklı taşlar görülmektedir. Türümüslün etrafında yapılan incelemede ise kemik yahut seramik parçalarına rastlanılmamıştır. Söz konusu Türümüslülerin birbirlerine olan mesafeleri yaklaşık olarak 40 metredir.</p>				
ŞİMDİKİ TEHLİKELER :Kaçak kazı				
ŞİMDİKİ DURUM :Beşeri ve doğal tahribata açıktır				
SİT POTANSİYELİ : I. ARKEOLOJİK SİT ALANI			KORUMA DERECEİ : I. (Birinci) DERECE ARKEOLOJİK SİT ALANI	
ŞİMDİKİ KORUMA : Korumasız			HAZIRLAYANLAR: 14/06/ 2021 Sezai ARIK Arkeolog Zeynep ÖZDEMİR Uzman Recep TOK Harita Mühendisi	
ÖNERİLEN KORUMA :1/1000 Ölçekli Kadastral harita üzerinde işaretli olduğu şekliyle I. DERECE ARKEOLOJİK SİT ALANI olarak tescili edilmesi.			KONTROL EDEN: Fatih ÇAPAR 14/06/2021 Koruma Bölge Kurulu Müdürü	
YAYIN DİZİSİ :			K.K.V.K. B. K. KARARLARI	
GÖZLEMLER :			REVİZYON K.K.V.K.B.K. ONAYI : 26.1.3.1 2021	

HARİTALAR, FOTOĞRAFLAR :


KAYSERİ İLİ DEVELİ İLÇESİ ÇAYLICA ve KABAKLI MAHALLESİ TAŞBAŞI TÜRÜMÜSLERİ (A-B TÜRÜMÜSLÜ)




Kayseri Kültür Varlıklarının
Koruma Bölge Kurulunun
26.08.2021 Gün ve 5332 Sayılı
karar ektir. I. DERECE ARKEOLOJİK SİT ALANI
SİT ALANININ KALDIĞI PARSEL (ÇAYLICA MAH. 104/11)




Taşbaşı Tümülüsü A




Taşbaşı Tümülüsü A




Taşbaşı Tümülüsü A




Taşbaşı Tümülüsü A




Taşbaşı Tümülüsü B



Taşbaşı Tümülüsü B



Taşbaşı Tümülüsü B

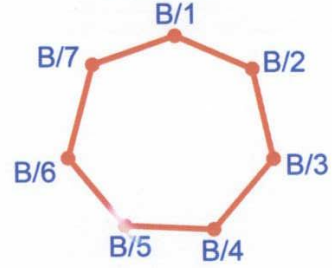


Taşbaşı Tümülüsü B


KAYSERİ İLİ DEVELİ İLÇESİ ÇAYLICA ve KABAKLI MAHALLESİ
TAŞBAŞI TÜMÜLÜSLERİ (A-B TÜMÜLÜSÜ)

101/116

TÜMÜLÜS-B



KADASTRO HARİCİ



1000

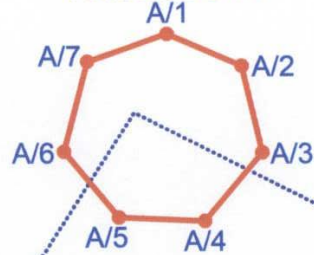
3 DERECELİK ITRF KOORDİNAT

	Nokta No	Y	X
TÜMÜLÜS-A	A/1	467822.617	4255298.448
	A/2	467833.542	4255293.678
	A/3	467836.465	4255280.907
	A/4	467828.003	4255270.906
	A/5	467815.386	4255271.521
	A/6	467807.385	4255281.215
	A/7	467810.924	4255294.447

6 DERECELİK ED-50 KOORDİNAT

	Nokta No	Y	X
TÜMÜLÜS-A	A/1	729730.402	4256994.633
	A/2	729741.479	4256990.220
	A/3	729744.817	4256977.548
	A/4	729736.682	4256967.274
	A/5	729724.049	4256967.479
	A/6	729715.735	4256976.909
	A/7	729718.842	4256990.253

TÜMÜLÜS-A



KADASTRO HARİCİ

	Nokta No	Y	X
TÜMÜLÜS-B	B/1	467825.525	4255351.024
	B/2	467836.833	4255346.087
	B/3	467839.860	4255332.868
	B/4	467831.100	4255322.515
	B/5	467818.040	4255323.152
	B/6	467809.758	4255333.186
	B/7	467813.421	4255346.883

	Nokta No	Y	X
TÜMÜLÜS-B	B/1	729731.597	4257047.289
	B/2	729743.063	4257042.721
	B/3	729746.518	4257029.604
	B/4	729738.098	4257018.970
	B/5	729725.021	4257019.181
	B/6	729716.415	4257028.943
	B/7	729719.631	4257042.755

104/11

— I. DERECE ARKEOLOJİK SİT ALANI
- - - SİT ALANININ KALDIĞI PARSEL (ÇAYLICA MAH. 104/11)

Kayseri Kültür Varlıklarının
Koruma Bölge Kurulunun
26.08.2021 gün ve 5392 Sayılı
karar ekidir.

