

T.C.
KÜLTÜR VE TURİZM BAKANLIĞI
Kayseri Kültür Varlıklarını Koruma Bölge Kurulu

KARAR

Toplantı No ve Tarih : 329- 23.09.2021
Karar No ve Tarih : 5468 - 23.09.2021

Toplantı Yeri
KAYSERİ

Yozgat İli, Aydıncık İlçesi, Deveci (Baştürk) Mahallesi ve Kızılcakışla Köyü'nde tespit edilen "Deveci Arkeolojik Yerleşimi"nin 3.derece arkeolojik sit alanı olarak tescilinin değerlendirilmesi istemine ilişkin Koruma Bölge Kurulu Müdürlüğü raportörlerinin 07.07.2021 gün ve 832896 sayılı yerinde inceleme raporu, Yozgat İl Tarım ve Orman Müdürlüğü'nün 27.07.2021 gün ve 2116166 sayılı, DSİ 12.Bölge Müdürlüğü'nün 16.07.2021 gün ve 1412908 sayılı, Kayseri Çevre ve Şehircilik İl Müdürlüğü'nün 16.07.2021 gün ve 1356879 sayılı, Yozgat İl Kültür ve Turizm Müdürlüğü'nün 27.07.2021 gün ve 1565341 sayılı, Kültür ve Turizm Bakanlığı Yatırım ve İşletmeler Genel Müdürlüğü'nün 05.08.2021 gün ve 1580274 sayılı, Kayseri Orman Bölge Müdürlüğü'nün 09.08.2021 gün ve 1826333 sayılı, Enerji ve Tabii Kaynaklar Bakanlığı Maden İşleri Genel Müdürlüğü'nün 06.08.2021 gün ve 2021239442 sayılı görüş yazıları, Koruma Bölge Kurulu Müdürlüğü raportörünün 20.09.2021 gün ve 946843 sayılı dosya inceleme raporu okundu, raportörün açıklamaları dinlendi, dosyasındaki bilgi ve belgeler incelendi, yapılan görüşme sonucunda;

Yozgat İli, Aydıncık İlçesi, Deveci (Baştürk) Mahallesi ve Kızılcakışla Köyü sınırları içerisinde yer alan, kararımız eki listede kadastral durumları belirtilen taşınmazların bir kısmı veya tamamında bulunan "Deveci Arkeolojik Yerleşimi"nin 2863 sayılı yasa kapsamına giren özellikler taşıması nedeniyle 3.derece arkeolojik sit alanı olarak tescilinin uygun olduğuna; bu doğrultuda hazırlanan ve kararımız eki 1/5000 ölçekli harita ile sit fişinin uygun olduğuna;

- Yozgat İli, Aydıncık İlçesi, Deveci (Baştürk) Mahallesi ve Kızılcakışla Köyü sınırları içerisinde yer alan, kararımız eki listede kadastral durumları belirtilen parsellerin pafta, fen klasörü ve tapu kütüğü beyanlar hanesine "***bir kısmı/tamamı 3. Derece Arkeolojik Sit alanıdır***" şerhinin ilgili Tapu ve Kadastro Müdürlüklerince verilmesi ve tesis işlemi sonrasında Koruma Bölge Kurulu Müdürlüğüne bilgi verilmesine;
- Sit alanında tahribata neden olunmaması için taşınmazın belli aralıklarla kolluk kuvvetlerince kontrolünün sağlanmasına;
- 3. Derece Arkeolojik Sit alanınının 2863 sayılı kanununun 17. Maddesindeki "*... Koruma Amaçlı İmar Planı yapılıncaya kadar Koruma Bölge Kurulu tarafından geçiş dönemi yapılaşma koşulları belirlenir...*" hükmü gereği, 3. Derece Arkeolojik Sit Alanına ilişkin Geçiş Dönemi yapılaşma koşullarının;

3. DERECE ARKEOLOJİK SİT ALANI GEÇİŞ DÖNEMİ YAPILANMA KOŞULLARI

- Bu alanlarda taş, toprak, kum vb. alınmamasına, kireç, taş, tuğla, mermer, kum, maden vb. ocaklarının açılmamasına, toprak, curuf, çöp, sanayi atığı vb. malzeme dökülmemesine;
- Taşınmaz kültür varlıklarının mahiyetine tesir etmeyecek şekilde Kültür Varlıklarını Koruma Bölge Kurulundan izin almak koşuluyla birleştirme (tevhit) ve ayırma (ifraz) yapılabileceğine;
- Günümüz koşullarının gerektirdiği alt yapı hizmetlerinin proje aşamasından itibaren kültür katmanına zarar vermeyecek ve toprak kullanımını en alt düzeyde tutacak biçimde ele alınmasına; yol, su, kanalizasyon, elektrik, telefon gibi alt yapı projeleri, sit alanının mahiyetini olumsuz etkilemeyecek şekilde ve Kültür Varlıklarını Koruma Bölge Kurulu tarafından uygun görüldükten sonra uygulanabileceğine;

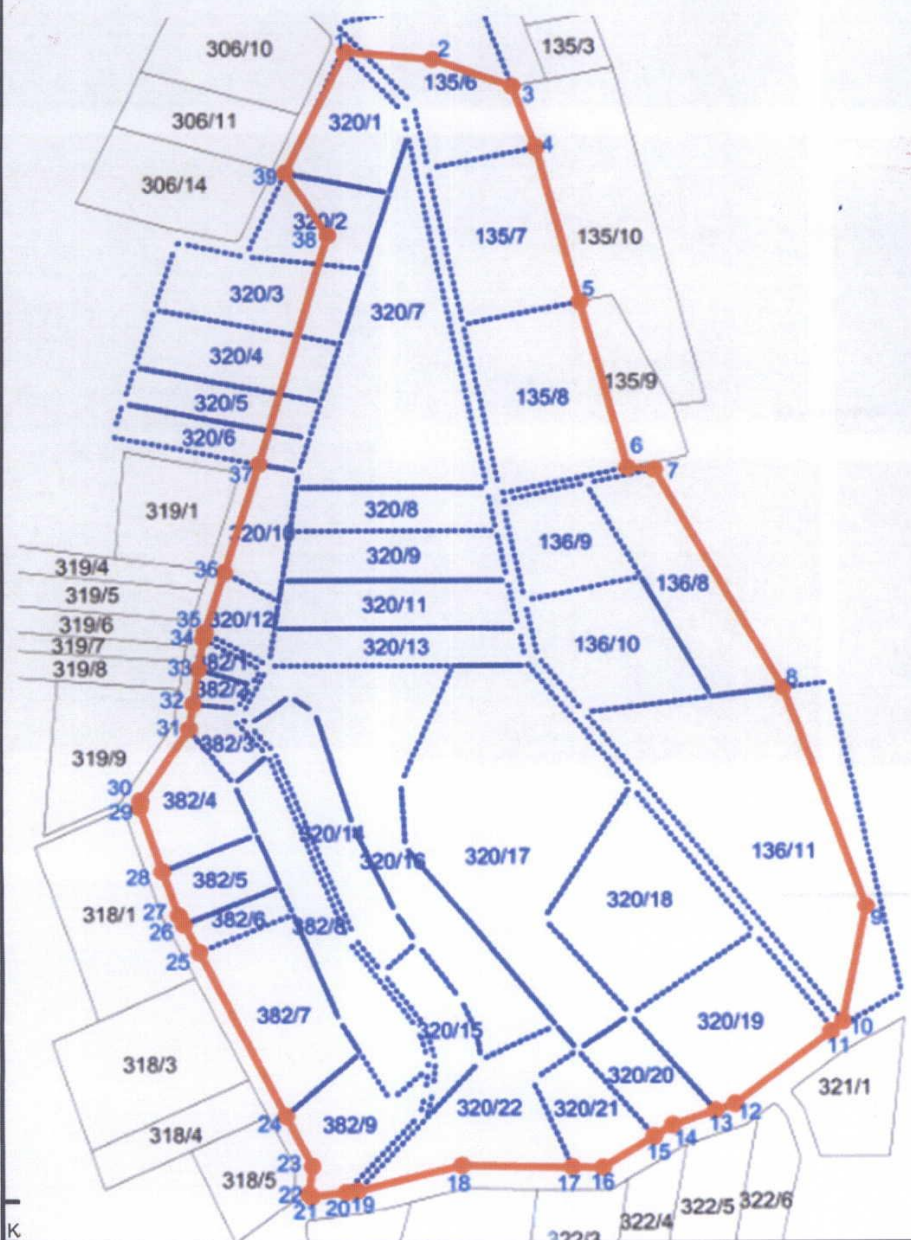
- Bu alan içerisinde çevre düzenlemeleri için Kùltür Varlıklarını Koruma Bölge Kurulundan izin alınması gerektiğine, yapılacak çevre düzenleme ve peyzaj projelerinde; bitkilendirme elemanları ve kentsel mobilyaların (*kùltür varlıklarını etkilemeyecek şekilde*) sit alanının mahiyetini olumsuz etkilemeyecek şekilde seçilmesine;
- Yeni yapılanmalarda Koruma Bölge Kurulu kararı olmaksızın uygulamaya başlanmamasına, ayrıca yeni yapılanmaya yönelik hazırlanacak projelerde bodrum kat planlanmamasına, projelerin zemin etüd raporu ile birlikte ilgili Müze Müdürlüğünce gerçekleştirilecek sondaj kazısı raporunun (varsa kazı başkanının görüşleriyle birlikte) Kùltür Varlıklarını Koruma Bölge Kuruluna iletilip kurul kararı alındıktan sonra uygulamaya geçilebileceğine;

şeklinde belirlenmesine ve alana ilişkin ilgili kurumlar tarafından süresi içinde Koruma Amaçlı İmar Planı hazırlanmasına karar verildi.

ASLI GİBİDİR

AVRUPA KONSEYİ	DOĞAL VE KÜLTÜREL VARLIKLARI KORUMA ENVANTERİ	D.K.V.K.E	SİT	ENVANTER NO	13
TÜRKİYE	KÜLTÜR VARLIKLARI VE MÜZELER GENEL MÜDÜRLÜĞÜ			HARİTA NO	
İLİ: YOZGAT	İLÇESİ: AYDINCIK	MAHALLE KÖY : DEVECİ MAHALLESİ/KIZILCAKIŞLA KÖYÜ		KADASTRO	
		VEYA MEVKİİ :		PAFTA:	ADA: PARSEL:
ADI: DEVECİ ARKEOLOJİK YERLEŞİMİ					
GENEL TANIM: Yozgat il merkezine 106 km, Aydıncık ilçe merkezine 8 km uzaklıktaki Deveci (Baştürk) Mahallesi'nin yaklaşık 2km. kuzeyinde, Kızılcakişla Köyü'nün ise yaklaşık 1km. batısında bulunmaktadır. Arkeolojik yerleşim, tarım arazileri içerisinde yer almakta olan yaklaşık 7-8m. yükseklikte bir tepededir. Arkeolojik yerleşim, kuzey-güney doğrultusunda yaklaşık 1,16km., doğu-batı doğrultusunda, en geniş yerde yaklaşık 850m. uzunluğunda, kuzeye doğru daralan geniş bir alanı kapsamaktadır. Arkeolojik yerleşimin bulunduğu tepenin üzerinde düz tarım arazileri vardır. Tarım amaçlı sürülen bu arazilerde ve tepenin yamaçlarında çok yoğun oranda Demir Çağları, Hellenistik, Roma ve Bizans Dönemlerine ait seramik parçaları tespit edilmiştir. Tespit edilen seramik parçaları arasında düzgün profilli, ince cidarlı Hellenistik Dönem parçalarının yanısıra yoğun olarak Roma-Bizans Dönemine ait iri pithos ve kiremit parçalarına rastlanmıştır. Yerleşimde kaçak kazı çukuru bulunmamaktadır.					
ŞİMDİKİ TEHLİKELER : Kaçak kazı ve tarımsal faaliyetler					
ŞİMDİKİ DURUM :					
SİT POTANSİYELİ : 3.derece arkeolojik sit			KORUMA DERECEŚİ : 3.derece arkeolojik sit		
ŞİMDİKİ KORUMA : Korumasız			HAZIRLAYANLAR: Dilek YALDIZ Arkeolog Recep TOK Harita Mühendisi 30.06.2021		
ÖNERİLEN KORUMA : 3.derece arkeolojik sit alanı olarak tescili			KONTROL EDEN: Fatih ÇAPAR Bölge Kurul Müdürü		
YAYIN DİZİSİ :			K. K. V. K. B. K. KARARLARI		
GÖZLEMLER : Kayseri Kültür Varlıklarının Koruma Bölge Kurulunun 23.09.2021 Gün ve 5468 Sayılı karar ekidir.			K. K. V. K. B. K. ONAYI: 23 / 9 / 2021		

ONANDI



Handwritten signatures and initials in blue ink at the bottom of the page.



Handwritten text at the bottom of the page, possibly a date or location: "10/14/15" and "AS 50".

YOZGAT İLİ AYDINCIK İLÇESİ DEVECİ MAHALLESİ DEVECİ YERLEŞİM ALANI

ONANDI



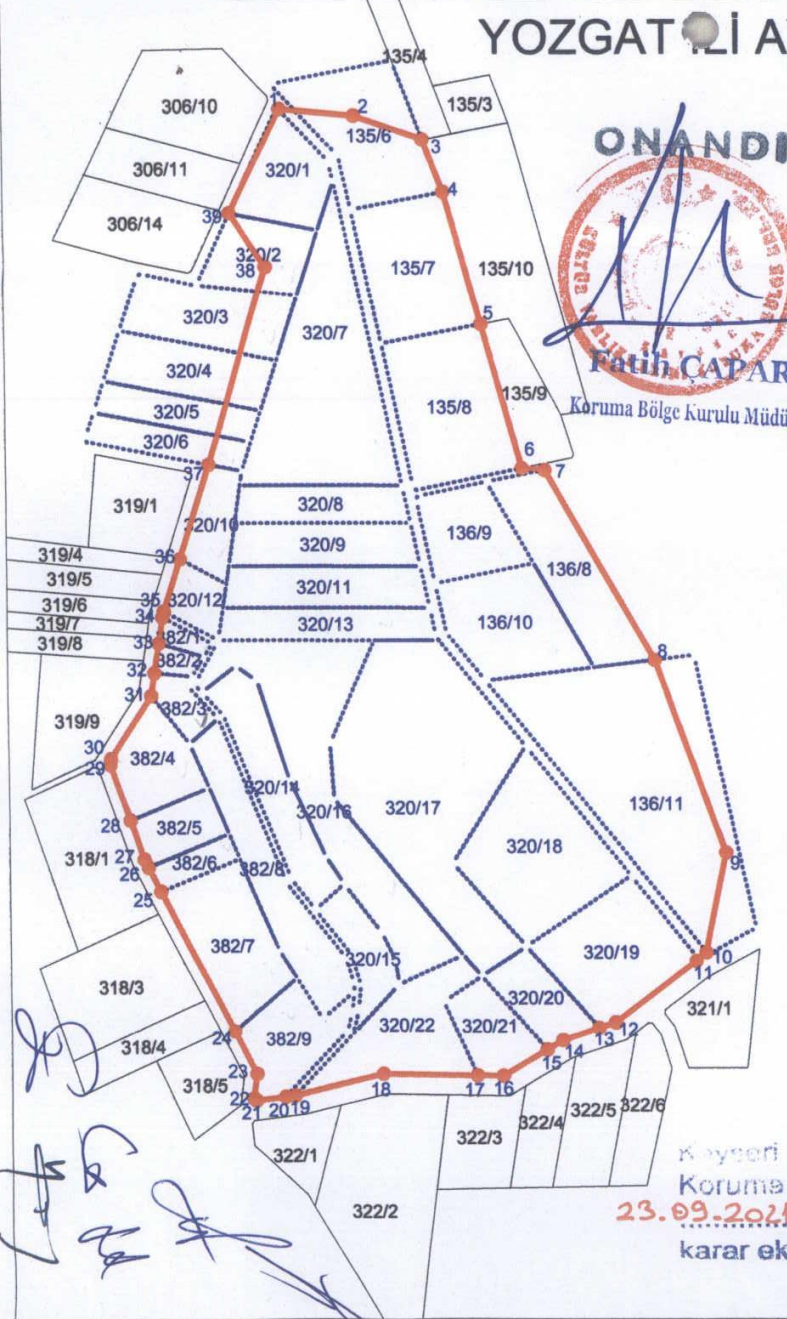

Koruma Bölge Kurulu Müdürü

3 DERECELİK ITRF KOORDİNAT

Nokta No	Y	X
1	444795.739	4447096.442
2	444851.548	4447091.345
3	444902.814	4447073.550
4	444917.735	4447033.909
5	444945.559	4446933.493
6	444975.545	4446825.273
7	444992.593	4446824.084
8	445074.069	4446880.950
9	445128.359	4446536.041
10	445111.297	4446481.448
11	445103.804	4446454.875
12	445042.689	4446408.404
13	445030.043	4446404.078
14	445002.939	4446394.805
15	444991.010	4446387.571
16	444958.227	4446367.688
17	444938.666	4446368.012
18	444888.069	4446369.179
19	444801.857	4446352.832
20	444794.501	4446351.919
21	444772.518	4446349.114
22	444770.722	4446350.901
23	444772.938	4446368.981
24	444756.181	4446401.183
25	444701.046	4446507.056
26	444691.618	4446525.183
27	444688.509	4446531.134
28	444678.321	4446560.360
29	444663.668	4446602.395
30	444664.219	4446606.890
31	444695.221	4446654.276
32	444697.812	4446671.498
33	444701.212	4446694.096
34	444704.183	4446713.849
35	444705.255	4446718.506
36	444717.857	4446757.700
37	444739.962	4446828.191
38	444784.334	4446978.893
39	444757.096	4447017.756

6 DERECELİK ED-50 KOORDİNAT

Nokta No	Y	X
1	700350.827	4447953.424
2	700406.780	4447950.214
3	700458.422	4447934.153
4	700474.874	4447895.042
5	700506.075	4447795.617
6	700539.701	4447688.464
7	700556.781	4447687.851
8	700643.051	4447547.541
9	700700.208	4447404.470
10	700687.673	4447329.406
11	700680.206	4447322.577
12	700620.891	4447274.072
13	700608.398	4447269.321
14	700581.620	4447259.138
15	700569.942	4447251.505
16	700537.846	4447230.525
17	700518.284	4447230.188
18	700447.683	4447228.971
19	700381.857	4447210.390
20	700374.735	4447209.235
21	700352.857	4447205.690
22	700351.002	4447207.415
23	700352.606	4447225.561
24	700334.771	4447257.180
25	700276.088	4447361.138
26	700266.053	4447378.918
27	700262.744	4447384.781
28	700251.574	4447413.648
29	700235.509	4447455.167
30	700235.908	4447459.679
31	700265.294	4447508.087
32	700267.302	4447525.388
33	700269.937	4447548.089
34	700272.240	4447567.933
35	700273.153	4447572.623
36	700284.226	4447612.217
37	700304.139	4447683.425
38	700343.465	4447833.550
39	700314.862	4447873.473



Kayıtlı Kültür Varlıklarının
Koruma Bölge Kurulunun
23.09.2021 Gün ve 5468 Sayılı
karar ekidir.

— III. DERECE ARKEOLOJİK SİT ALANI
- - - SİT ALANINDA KALAN PARSELLER