

T.C.
KÜLTÜR VE TURİZM BAKANLIĞI
Kayseri Kültür Varlıklarını Koruma Bölge Kurulu

KARAR

Toplantı no ve tarih: 331 - 20.10.2021
Karar no ve tarih : 5505 - 20.10.2021

Toplantı Yeri
KAYSERİ

Kayseri ili, Talas ilçesi, Kamber Mahallesi, Topraktepe Mevkiinde bulunan, mülkiyeti kamu orta malına ait, tapunun 1914 parselinde kayıtlı taşınmazın bir kısmında tespit edilen **“Topraktepe Tümülsleri (2 adet)”nin** I. Derece Arkeolojik Sit alanı olarak tescil edilmesi ve sit sınırları içerisinde meydana gelen kaçak kazı çukurlarının kapatılması konusunun Koruma Bölge Kurulunda değerlendirilmesi istemine ilişkin Koruma Bölge Kurulu Müdürlüğü raportörlerinin 09.08.2021 tarih ve 880807 sayılı yerinde inceleme raporu ve tescil konusuna yönelik; Kayseri Valiliği, İl Tarım ve Orman Müdürlüğü'nün 11.08.2021 tarih, 2301908 sayılı; Kayseri Valiliği, Yatırım İzleme ve Koordinasyon Başkanlığı'nın 11.08.2021 tarih ve 16741 sayılı; Tarım ve Orman Bakanlığı, Devlet Su İşleri Genel Müdürlüğü 12. Bölge Müdürlüğü'nün 12.08.2021 tarih ve 1470667 sayılı; Kayseri Valiliği, Çevre ve Şehircilik İl Müdürlüğü'nün 12.08.2021 tarih ve 1493682 sayılı; Talas Kaymakamlığı, İlçe Yazı İşleri Müdürlüğü'nün 12.08.2021 tarih, 1678 sayılı; Türkiye Elektrik İletim Anonim Şirketi Genel Müdürlüğü, 11. Bölge Müdürlüğü'nün 16.08.2021 tarih, 788093 sayılı; Tarım ve Orman Bakanlığı, 7. Bölge Müdürlüğü'nün 17.08.2021 tarih, 2363796 sayılı; Kültür ve Turizm Bakanlığı, Yatırım ve İşletmeler Genel Müdürlüğü'nün 18.08.2021 tarih ve 1633879 sayılı; Kayseri Valiliği, İl Kültür ve Turizm Müdürlüğü, Turizm İşleri Şube Müdürlüğü'nün 19.08.2021 tarih ve 1636819 sayılı; Enerji ve Tabii Kaynaklar Bakanlığı, Maden ve Petrol İşleri Genel Müdürlüğü'nün 23.08.2021 tarih, 2021256482 sayılı; Kayseri Valiliği, Kadastro Müdürlüğü'nün 13.09.2021 tarih, 2410714 sayılı; Orman Genel Müdürlüğü, Kayseri Orman Bölge Müdürlüğü, İzin ve İrtifak Şube Müdürlüğü'nün 07.10.2021 tarih ve 2370982 sayılı; Kayseri Büyükşehir Belediye Başkanlığı, Kent Tarihi ve Tanıtım Daire Başkanlığı'nın 14.10.2021 tarih, 19860 sayılı kurum görüş yazıları ile konuya ilişkin Koruma Bölge Kurulu Müdürlüğü raportörünün 19.10.2021 tarih, 1001849 sayılı dosya inceleme raporu okundu, açıklamaları dinlendi, dosyasındaki bilgi ve belgeler incelendi, yapılan görüşme sonucunda;

Kayseri ili, Talas ilçesi, Kamber Mahallesi, Topraktepe Mevkiinde bulunan, mülkiyeti kamu orta malına ait, tapunun 1914 parselinde kayıtlı taşınmazın bir kısmında kalan **“Topraktepe Tümülsleri (2 adet)”nin** 2863 sayılı Yasanın 6. Maddesi kapsamına giren özellikler taşıması nedeniyle I. Derece Arkeolojik Sit alanı olarak tescil edilmesine;


- Bu doğrultuda hazırlanan ve kararımız eki olan 1/2500 ölçekli kadastral harita ile sit fişinin uygun olduğuna,
- İlgili Tapu ve Kadastro Müdürlüklerince sit sınırlarının bir kısmının isabet ettiği 1914 parsel numaralı taşınmazın pafta, fen klasörü ve tapu kütüğü beyanlar hanesine **“bir Kısmı I. Derece Arkeolojik sit alanıdır”** şerhinin verilerek işlem sonucuna ilişkin bilgi ve belgelerin Koruma Bölge Kurulu Müdürlüğüne iletilmesine,
- Sit alanı sınırları içerisinde yapılmış olan kaçak kazılar ile ilgili 2863 sayılı Yasaya muhalefet edenler hakkında yasal işlem başlatılmasına, kaçak kazı çukurlarının adli makamların uygun görüşü alındıktan sonra ilgili Müze Müdürlüğü denetiminde yerel yönetimlerce ivedilikle kapatılmasına, uygulama sonrasına ilişkin bilgi belgelerin Koruma Bölge Kurulu Müdürlüğüne bilgi amaçlı iletilmesi gerektiğine


- Sit alanında daha fazla tahribata neden olunmaması için alanın belli aralıklarla kolluk kuvvetlerince kontrolünün sađlanmasına,
- Sit alanı sınırları içinde kalan taşınmaza yönelik Kùltür ve Tabiat Varlıklarını Koruma Yüksek Kurulu'nun 05/11/1999 tarih ve 658 sayılı ilke kararının I. derece arkeolojik sit alanlarına ilişkin 1. Maddesinde belirtilen Koruma ve Kullanma Koşullarının geçerli olduğuna,
- Sit alanına ilişkin ilgili kurumlar tarafından süresi içinde Koruma Amaçlı İmar Planı hazırlanmasına karar verildi.

ASLI GİBİDİR


AVRUPA KONSEYİ	DOĞAL VE KÜLTÜREL VARLIKLARI KORUMA ENVANTERİ	D.K.V.K.E	SİT	ENVANTER NO:	624
TÜRKİYE	KÜLTÜR VARLIKLARI VE MÜZELER GENEL MÜDÜRLÜĞÜ			HARİTA NO:	
İLİ: KAYSERİ	İLÇESİ: TALAS	MAHALLE KÖY: Kamber Mah. VEYA MEVKİİ : Topraktepe Mevkii		KADASTRO:	
ADI: TOPRAKTEPE TÜMÜLÜSLERİ				PAFTA:	
				ADA:	PARSEL: 1914
<p>GENEL TANIM: Tümülüsler, Kayseri ili, Talas ilçesi, Kamber Mahallesi yerleşim alanının 2.7 km doğusunda, mülkiyeti kamu orta malına ait olan 1914 parselin orta kısmında yer almaktadır. Tümülüsler yapısı itibariyle çevreye hakim bir konumda olup etrafının coğrafi özellik olarak taşlık olması sebebiyle de toprak ve iri taşlarının karışık bir şekilde yığılmasıyla oluşturulduğu gözlemlenmektedir. Tümülüsler yan yana olup doğudakinin çapı yaklaşık 40 metre batıdakinin çapı ise yaklaşık 20 metredir. Doğudaki tümülüsün oldukça tahrip olduğu gözlemlenmiştir. Yapılan kaçak kazılar sonucunda tümülüsün mezar odası kısmının tamamen tahrip olduğu, mezar odasına ait olduğunu düşündüğümüz düzgün kesme taşların etrafa dağıldığı görülmüştür. Batıdaki tümülüsün tepe kısmında az bir tahribatın olduğu, bu tümülüsün mezar odasının açılmadığı gözlemlenmiştir.</p>					
<p>ŞİMDİKİ TEHLİKELER: Doğal ve beşeri etkenler ve kaçak kazılar sonucu tahribatların oluşması</p>					
<p>ŞİMDİKİ DURUM: Mera alanı içerisinde yer almaktadır.</p>					
<p>SİT POTANSİYELİ: I. ARKEOLOJİK SİT ALANI</p>			<p>KORUMA DERECE: I. (Birinci) DERECE ARKEOLOJİK SİT ALANI</p>		
<p>ŞİMDİKİ KORUMA: Korumasız</p>			<p>HAZIRLAYANLAR: 09/08/ 2021 Özlem GÖKPINAR DEMİRCİ Harita Y. Mühendisi Volkan CANİBEK Sanat Tarihçisi</p>		
<p>ÖNERİLEN KORUMA: 1/2500 Ölçekli Kadastral harita üzerinde işaretli olduğu şekliyle I. DERECE ARKEOLOJİK SİT ALANI olarak belirlenmesi.</p>			<p>KONTROL EDEN: Fatih ÇAPAR 09./08/2021 Koruma Bölge Kurulu Müdürü</p>		
<p>YAYIN DİZİSİ:</p>			<p>K.K.V.K. B. K. KARARLARI</p>		
<p>GÖZLEMLER:</p>			<p>REVİZYON K.K.V.K.B.K. ONAYI: 20.10.2021</p>		

HARİTALAR, FOTOĞRAFLAR :






KAYSERİ İLİ, TALAS İLÇESİ, KAMBER MAHALLESİ
TOPRAKTEPE TÜMÜLÜSLERİ



0/1914
(Mera)



Kayseri Kültür Varlıklarını
Koruma Bölge Kurulunun
20.10.2021 Gün ve 5505 Sayılı
karar ekidir.



— I.(Bir) Derece Arkeolojik Sit Alanı Sınırı
— Parsel Sınırı

3 derece itrf-96 koordinatlar

Nokta No	Y	X
1	482630.13	4278887.95
2	482694.65	4278878.82
3	482694.90	4278838.00
4	482652.45	4278831.83
5	482615.36	4278846.87

6 derece ed-50 koordinatlar

Nokta No	Y	X
1	743764.39	4281061.65
2	743829.19	4281054.63
3	743830.79	4281013.83
4	743788.55	4281006.27
5	743750.97	4281020.10

Handwritten signatures in blue ink, including a large signature and several smaller ones.

Not: Sit Alanı Kayseri ili, Talas ilçesi, Kamber Mahallesi, 1914 parselin bir kısmında kalmaktadır.

3 derece itrf-96 koordinat sistemine göre hazırlanmıştır.