

T.C.
KÜLTÜR VE TURİZM BAKANLIĞI
Kayseri Kültür Varlıklarını Koruma Bölge Kurulu

KARAR

Toplantı no ve tarih: 332 - 21.10.2021
Karar no ve tarih :5530 - 21.10.2021

Toplantı Yeri
KAYSERİ

Kayseri ili, Tomarza ilçesi, Avşarsöğütlü Mahallesi'nde bulunan, özel mülkiyet adına kayıtlı, 112 ada, 195 parselin tamamı, özel mülkiyet adına kayıtlı 112 ada, 194, 196 parseller ile Maliye Hazinesi adına kayıtlı, 112 ada, 206 parselin bir kısmı üzerinde tespit edilen "**Müşevge Mevkii Yerleşim Alanı ve Nekropolü**" nün I. derece arkeolojik sit alanı olarak tescili ve kaçak kazı konusu ile Avşarsöğütlü Mahallesi merkezinde bulunan, "**Müşevge Mevkii Yerleşim Alanı ve Nekropolü**"ne ait olduğu düşünülen mimari öğelerin taşınması konusunun Koruma Bölge Kurulunda değerlendirilmesine yönelik Koruma Bölge Kurulu Müdürlüğü raportörlerinin 06.08.2021 tarih, 877841 sayılı, 28.09.2021 tarih, 964001 sayılı yerinde inceleme raporları; alanın tescili konusuna yönelik Kayseri Valiliği Yatırım İzleme ve Koordinasyon Başkanlığının 11.08.2021 tarih, E.16753 sayılı, Kayseri Valiliği, Çevre ve Şehircilik İl Müdürlüğü'nün 17.08.2021 tarih, E.1534499 sayılı, Kültür ve Turizm Bakanlığı, Yatırım ve İşletmeler Genel Müdürlüğü'nün 18.08.2021 tarih, E.1633955 sayılı, Kayseri Valiliği, İl Kültür ve Turizm Müdürlüğü, Turizm İşleri Şube Müdürlüğü'nün 19.08.2021 tarih, E.1636759 sayılı, Kayseri Valiliği, İl Tarım ve Orman Müdürlüğü'nün 20.08.2021 tarih, E.2395925 sayılı, Enerji ve Tabii Kaynaklar Bakanlığı Maden ve Petrol İşleri Genel Müdürlüğü'nün 23.08.2021 tarih, E.2021256509 sayılı, Tomarza Belediye Başkanlığının 27.08.2021 tarih, E.1658 sayılı, Devlet Su İşleri Genel Müdürlüğü 12. Bölge Müdürlüğü'nün 07.09.2021 tarih, E.1534558 sayılı kurum görüş yazıları ile Koruma Bölge Kurulu Müdürlüğü raportörünün 13.10.2021 tarih, 989820 sayılı dosya inceleme raporu okundu, açıklamaları dinlendi, dosyasındaki bilgi ve belgeler incelendi, yapılan görüşme sonucunda;

Kayseri ili, Tomarza ilçesi, Avşarsöğütlü Mahallesi'nde bulunan, özel mülkiyet adına kayıtlı, 112 ada, 195 parselin tamamı, özel mülkiyet adına kayıtlı 112 ada, 194, 196 parseller ile Maliye Hazinesi adına kayıtlı, 112 ada, 206 parselin bir kısmı üzerinde tespit edilen "**Müşevge Mevkii Yerleşim Alanı ve Nekropolü**" nün 2863 sayılı Kanunun 6. Maddesi kapsamına giren özellikler taşıdığı anlaşıldığından I. Derece Arkeolojik Sit alanı olarak tescil edilmesine,

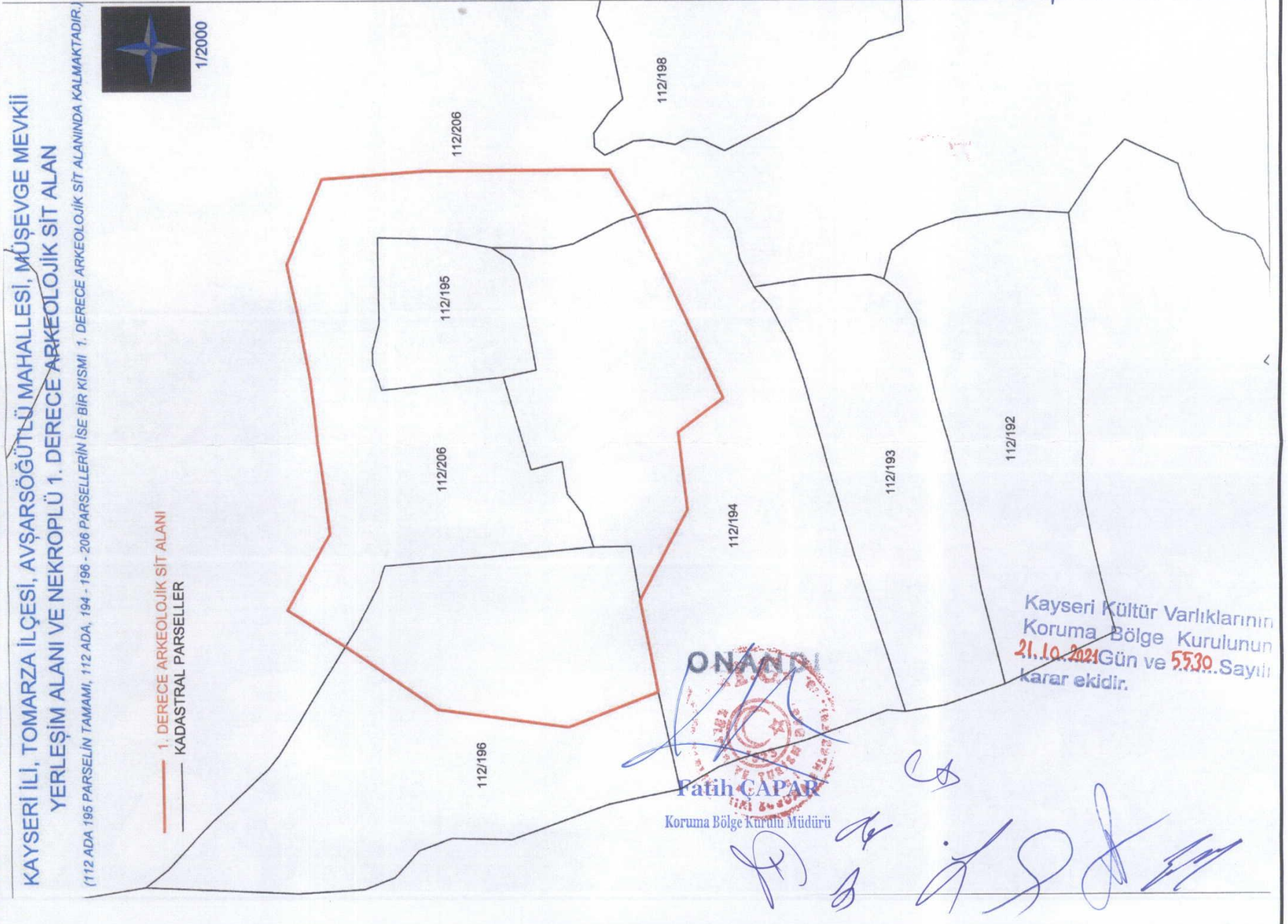
- Bu doğrultuda hazırlanan kararımız eki sit fişi ile 1/2000 ölçekli koordinatlı kadastral haritanın uygun olduğuna,
- Kayseri ili, Tomarza ilçesi, Avşarsöğütlü Mahallesi'nde bulunan, özel mülkiyet adına kayıtlı, 112 ada, 195 parsel numaralı taşınmazın pafta, fen klasörü ve tapu kütüğü beyanlar hanesine "**tamamı I . Derece Arkeolojik sit alanıdır**" şerhinin, özel mülkiyet adına kayıtlı 112 ada, 194, 196 parseller ile Maliye Hazinesi adına kayıtlı, 112 ada, 206 parsel numaralı taşınmazın pafta, fen klasörü ve tapu kütüğü beyanlar hanesine "**bir kısmı I . Derece Arkeolojik sit alanıdır**" şerhinin ilgili Tapu ve Kadastro Müdürlüklerince 13.03.2012 tarih ve 28232 sayılı Resmi Gazetede yayımlanarak yürürlüğe giren "Korunması Gerekli Taşınmaz Kültür Varlıklarının ve Sitlerin Tespit ve Tescili Hakkında Yönetmelik" gereği verilmesine, işlem sonucuna ilişkin bilgi ve belgelerin bilgi amaçlı Koruma Bölge Kurulu Müdürlüğüne iletilmesine,
- Sit alanı sınırları içinde kalan taşınmazlara yönelik Kültür ve Tabiat Varlıklarını Koruma Yüksek Kurulu'nun 05/11/1999 tarih ve 658 sayılı ilke kararının I. derece arkeolojik sit alanlarına ilişkin 1. Maddesinde belirtilen Koruma ve Kullanma Koşullarının geçerli olduğuna,

ASLI GİBİDİR




- Sit alanına ilişkin ilgili kurumlar tarafından süresi içinde Koruma Amaçlı İmar Planı hazırlanmasına,
- Yerleşim alanı ve nekropolde kaçak kazı yapılması suretiyle 2863 sayılı Kanuna muhalefet edenler hakkında suç duyurusunda bulunulmasına, kaçak kazı çukurlarının adli makamların uygun görüşü alındıktan sonra ilgili Müze Müdürlüğü denetiminde, yerel yönetimlerce kapatılmasına ve uygulama sonucuna ilişkin bilgi belgelerin Koruma Bölge Kurulu Müdürlüğüne bilgi amaçlı iletilmesine,
- Sit alanında daha fazla tahribata neden olunmaması için alanın belli aralıklarla kolluk kuvvetlerince kontrolünün sağlanmasına,
- Avşarsöğütlü Mahallesi merkezinde bulunan **“Müşevge Mevkii Yerleşim Alanı ve Nekropolü”**ne ait olduğu değerlendirilen mevcut mimari öğeler ile birlikte **“Müşevge Mevkii Yerleşim Alanı ve Nekropolü”**nde yer alan, nekropole ve yapılara ait olan bağımsız nitelikteki taşların ilgili Müze Müdürlüğü uzmanlarınca incelenerek, daha fazla tahrip edilmemesi, kaybolmasının önlenmesi ve yapılacak olası onarım çalışmalarında kullanılmak üzere uygun bir alana taşınarak muhafaza edilmesi ve uygulama sonrasına ilişkin hazırlanacak bilgi belgelerin bilgi amaçlı Koruma Bölge Kurulu Müdürlüğüne iletilmesi gerektiğine karar verildi.

ASLI GİBİDİR

AVRUPA KONSEYİ	DOĞAL VE KÜLTÜREL VARLIKLARI KORUMA ENVANTERİ	D.K.V.K.E	SİT	ENVANTER NO:	625
TÜRKİYE	KÜLTÜR VARLIKLARI VE MÜZELER GENEL MÜDÜRLÜĞÜ			HARİTA NO:	112 ADA 194, 195, 196, 206
İLİ: KAYSERİ	İLÇESİ: TOMARZA	MAHALLE KÖY: AVŞARSÖĞÜTLÜ MAHALLESİ		KADASTRO:	PARSELLER
		VEYA MEVKİİ :		PAFTA:	
ADI: MÜŞEVGE MEVKİİ YERLEŞİM ALANI VE NEKROPOLÜ					
GENEL TANIM: Yerleşim alanı ve nekropol, Avşarsöğütlü Mahallesi yerleşim alanının yaklaşık 2 km, güneyinde, Melikviran Mahallesi yerleşim alanının yaklaşık 4,5 km kuzeyinde ve Zamantı Irmağı'nın yaklaşık 250 metre doğusunda konumlanmıştır. Yerleşim alanı ve nekropolde çok sayıda kaçak kazı çukuruna rastlanmıştır. Bu kaçak kazı çukurlarından yerleşim alanına ait mimari duvar kalıntıları izlenebilmektedir. Alan içerisinde rastlanan düzgün dikdörtgen biçimli kapı lentosu ve bunun devamındaki iri kaya bloklarından oluşan duvar yapılarının varlığı, bir yapıya ait olabileceğini düşündürmektedir. Ayrıca alan içerisinde ve yakın çevresinde dağılmış vaziyette yuvarlak, köşeli düzgün bazalt taşlar ile lahit teknesine ait olduğu değerlendirilen parçalara rastlanmıştır. Kaçak kazı çukurlarının tehlike arz ettiği kanaatine varılmamıştır. Alanda kemikler, az miktarda çakmaktaşı malzeme örneği ile Tunç Çağı, Demir Çağları ve Roma Dönemlerine ait seramik parçalarına tesadüf edilmiştir.					
ŞİMDİKİ TEHLİKELER :Doğal ve beşeri etkenler sonucu tahribatların oluşması					
ŞİMDİKİ DURUM :Kaçak kazılar neticesinde tahrip edilmiştir.					
SİT POTANSİYELİ : I. ARKEOLOJİK SİT ALANI				KORUMA DERECE : I. (Birinci) DERECE ARKEOLOJİK SİT ALANI	
ŞİMDİKİ KORUMA : Korumasız				HAZIRLAYANLAR: 06/08/ 2021 Zeynep ÖZDEMİR Uzman Aytaç TANRISEVEN Harita Mühendisi	
ÖNERİLEN KORUMA :1/2000 Ölçekli Kadastral harita üzerinde işaretli olduğu şekliyle I. DERECE ARKEOLOJİK SİT ALANI olarak belirlenmesi.				KONTROL EDEN: Alper YILDIZ 06/08/2021 Koruma Bölge Kurulu Müdür V.	
YAYIN DİZİSİ :				K.K.V.K.B.K. KARARLARI	
GÖZLEMLER :				REVİZYON K.K.V.K.B.K. ONAYI: 21.10.2021	



by
S
A
M



KAYSERİ İLİ, TOMARZA İLÇESİ, AVŞARSÖĞÜTLÜ MAHALLESİ, MÜŞEVGE MEVKİİ
YERLEŞİM ALANI VE NEKROPLÜ 1. DERECE ARKEOLOJİK SİT ALAN

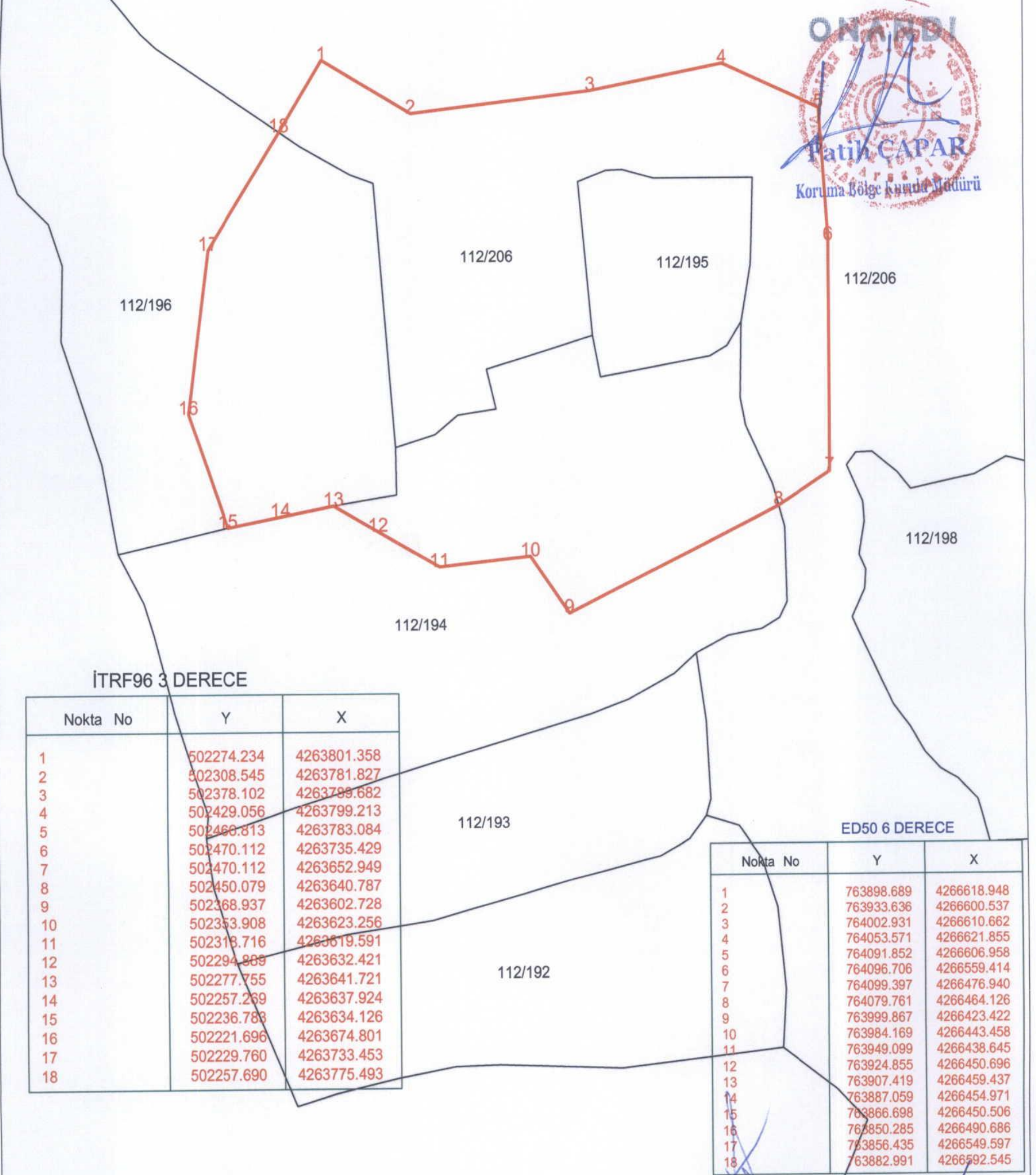
(112 ADA 195 PARSELİN TAMAMI, 112 ADA, 194 - 196 - 206 PARSELLERİN İSE BİR KISMI 1. DERECE ARKEOLOJİK SİT ALANINDA KALMAKTADIR.)

— 1. DERECE ARKEOLOJİK SİT ALANI
— KADASTRAL PARSELLER

Kayseri Kültür Varlıklarının
Koruma Bölge Kurulunun
21.10.2021 Gün ve 5530 Sayılı
karar ekidir.



1/2000



İTRF96 3 DERECE

Nokta No	Y	X
1	502274.234	4263801.358
2	502308.545	4263781.827
3	502378.102	4263799.682
4	502429.056	4263799.213
5	502466.813	4263783.084
6	502470.112	4263735.429
7	502470.112	4263652.949
8	502450.079	4263640.787
9	502368.937	4263602.728
10	502353.908	4263623.256
11	502319.716	4263619.591
12	502294.889	4263632.421
13	502277.755	4263641.721
14	502257.269	4263637.924
15	502236.788	4263634.126
16	502221.696	4263674.801
17	502229.760	4263733.453
18	502257.690	4263775.493

ED50 6 DERECE

Nokta No	Y	X
1	763898.689	4266618.948
2	763933.636	4266600.537
3	764002.931	4266610.662
4	764053.571	4266621.855
5	764091.852	4266606.958
6	764096.706	4266559.414
7	764099.397	4266476.940
8	764079.761	4266464.126
9	763999.867	4266423.422
10	763984.169	4266443.458
11	763949.099	4266438.645
12	763924.855	4266450.696
13	763907.419	4266459.437
14	763887.059	4266454.971
15	763866.698	4266450.506
16	763850.285	4266490.686
17	763856.435	4266549.597
18	763882.991	4266592.545

NOT: İşbu Kadastral Pafta 06.08.2021 tarihinde NETCAD ortamında TAKBİS veri tabanından temin edilen sayısal kadastral veri ile hazırlanmıştır.

[Handwritten signatures and marks]