

T.C.
KÜLTÜR VE TURİZM BAKANLIĞI
Kayseri Kültür Varlıklarını Koruma Bölge Kurulu
KARAR

Toplantı no ve tarih:332 - 21.10.2021
Karar no ve tarih :5532 -21.10.2021

Toplantı Yeri
KAYSERİ

Kayseri ili, Tomarza ilçesi, 4. Mıntıka Mahallesiinde kadastro harici alanda tespit edilen **“Sarı Tirem Mevkii Tümülsü A-B”**nin I. Derece Arkeolojik Sit Alanı olarak tescili ve kaçak kazı konusunun Kayseri Kültür Varlıklarını Koruma Bölge Kurulunda değerlendirilmesi istemine yönelik Koruma Bölge Kurulu Müdürlüğü raportörlerinin 18.08.2021 tarihli ve 888810 sayılı yerinde inceleme raporu; alanın tescili konusuna yönelik Kayseri Valiliği, Çevre ve Şehircilik İl Müdürlüğü’nün 18.08.2021 tarihli, 1534634; Enerji ve Tabii Kaynaklar Bakanlığı, Maden ve Petrol İşleri Genel Müdürlüğü’nün 23.08.2021 tarih, 2021255778; Kayseri Valiliği, İl Kültür ve Turizm Müdürlüğü’nün, 19.08.2021 tarihli, 1636799; Kültür ve Turizm Bakanlığı, Yatırım ve İşletmeler Genel Müdürlüğü’nün 20.08.2021 tarihli, 1642151; Kayseri Valiliği, İl Tarım ve Orman Müdürlüğü’nün 08.10.2021 tarihli, 2934668; Kayseri Valiliği, Yatırım İzleme ve Koordinasyon Başkanlığının, 18.08.2021 tarihli, 17300; Tarım ve Orman Bakanlığı 7. Bölge Müdürlüğü’nün 13.09.2021 tarihli, 2647739; Tarım ve Orman Bakanlığı DSİ 12. Bölge Müdürlüğü’nün 06.09.2021 tarihli, 1534368; Tomarza Belediye Başkanlığının, 27.08.2021 tarihli, 1660 sayılı kurum görüş yazıları ile Koruma Bölge Kurulu Müdürlüğü raportörünün 20.10.2021 tarih, 1002685 sayılı dosya inceleme raporu okundu, açıklamaları dinlendi, dosyasındaki bilgi ve belgeler incelendi, yapılan görüşme sonucunda;

Kayseri ili, Tomarza ilçesi, 4. Mıntıka Mahallesiinde kadastro harici alanda tespit edilen **“Sarı Tirem Mevkii Tümülsü A-B”**nin 2863 sayılı Kanunun 6. Maddesi kapsamına giren özellikler taşıdığı anlaşıldığından I. Derece Arkeolojik Sit alanı olarak tescil edilmesine;

- Bu doğrultuda hazırlanan kararımız eki sit fişi ile 1/2000 ölçekli koordinatlı kadastral haritanın uygun olduğuna,
- Sit sınırlarının bir kısmının isabet ettiği kadastro harici alanda yeni bir sınırlandırma ve parsel ihdası yapılması durumunda Koruma Bölge Kurulundan izin alınmasına,
- Sit alanı sınırları içinde kalan taşınmazlara yönelik Kültür ve Tabiat Varlıklarını Koruma Yüksek Kurulu’nun 05/11/1999 tarih ve 658 sayılı ilke kararının I. derece arkeolojik sit alanlarına ilişkin 1. Maddesinde belirtilen Koruma ve Kullanma Koşullarının geçerli olduğuna,
- Sit alanına ilişkin ilgili kurumlar tarafından süresi içinde Koruma Amaçlı İmar Planı hazırlanması gerektiğine,
- Sit alanı içerisinde kaçak kazı yapılması suretiyle 2863 sayılı Kanuna muhalefet edenler hakkında suç duyurusunda bulunulmasına, kaçak kazı çukurlarının adli makamların uygun görüşü alındıktan sonra ilgili Müze Müdürlüğü denetiminde, ilgili yerel yönetimlerce kapatılmasına, adli makamların uygun görüşü alınana kadar can ve mal güvenliğini sağlamaya yönelik gerekli tedbirlerinin ilgili idareler tarafından alınmasına ve ayrıca uygulama sonucuna ilişkin bilgi belgelerin Koruma Bölge Kurulu Müdürlüğüne bilgi amaçlı iletilmesine,
- Sit alanında daha fazla tahribata neden olunmaması için taşınmazın belli aralıklarla kolluk kuvvetlerince kontrolünün sağlanmasına karar verildi.

ASLI GİBİDİR

AVRUPA KONSEYİ	DOĞAL VE KÜLTÜREL VARLIKLARI KORUMA ENVANTERİ	D.K.V.K.E	SİT	ENVANTER NO:	626
TÜRKİYE	KÜLTÜR VARLIKLARI VE MÜZELER GENEL MÜDÜRLÜĞÜ			HARİTA NO:	
İLİ: KAYSERİ	İLÇESİ: TOMARZA	MAHALLE KÖY: 4. MINTIKA MAHALLESİ		KADASTRO:	ADA:
		VEYA MEVKİL :		PAFTA:	PARSEL: KADASTRO HARİCİ ALAN

ADI: SARI TİREM MEVKİİ TÜRÜMLÜSLERİ (A-B)

GENEL TANIM: Kayseri ili, Tomarza ilçesi, 4. Mintika Mahallesi sınırları içerisinde kadastro harici alanda yer alanda TÜRÜMLÜSLER; Tomarza ilçe merkezinin yaklaşık 7 km güneyinde, Tomarza-Develi karayolunun yaklaşık olarak 4 km doğusunda konumlanmıştır. Çevresine hakim bir konumda olan bir tepenin güney yamacında yer alan TÜRÜMLÜSLERDEN güney tarafa bulunan ve TÜRÜMLÜS (A) olarak adlandırılan TÜRÜMLÜS Doğal ve beşeri etkenler sonucu tahribata uğramış olup, yayvan bir görünüm arz etmektedir. Yığma taş ve toprak malzemeden oluşturulan TÜRÜMLÜS oldukça yoğun bir tahribata uğramıştır. TÜRÜMLÜSÜN güney tarafında define kazıcıları tarafından kaçak kazı neticesinde açılmış ve yaklaşık olarak 50x70cm ölçülere sahip bir girişten sonra mezar odasına ulaşıldığı görülmüştür. Mezar odasının içinde yaklaşık olarak 1x1 ölçülerinde bir adet kaçak kazı çukuru bulunmaktadır. TÜRÜMLÜS (B) olarak isimlendirdiğimiz ve kuzey yönde bulunan TÜRÜMLÜS oldukça yayvanlaşmıştır. TÜRÜMLÜS taş ve toprak malzeme ile oluşturulmuştur. TÜRÜMLÜSÜN zirve kısmında yaklaşık olarak 2x4 metre ölçülerinde kaçak kazı çukuru bulunmaktadır. Kaçak kazı sonucu mezar odasının üst kısmında yer alan duvar örgüsünün ortaya çıkarıldığı görülmüştür. TÜRÜMLÜSLERİN etrafında yapılan incelemede kemik ve seramik parçalarına rastlanılmamıştır.

ŞİMDİKİ TEHLİKELER : Doğal ve beşeri etkenler sonucu tahribatların oluşması

ŞİMDİKİ DURUM : Kaçak kazılar neticesinde tahrip edilmiştir.

SİT POTANSİYELİ : I. ARKEOLOJİK SİT ALANI

KORUMA DERECESELİ : I. (Birinci) DERECE ARKEOLOJİK SİT ALANI

ŞİMDİKİ KORUMA : Korumasız

HAZIRLAYANLAR: 16/08/ 2021

Sezai ARIK Arkeolog

Zeynep ÖZDEMİR Uzman

Recep TOK Harita Mühendisi

ÖNERİLEN KORUMA : 1/2000 Ölçekli Kadastral harita üzerinde işaretli olduğu şekilde I. DERECE ARKEOLOJİK SİT ALANI olarak belirlenmesi.

KONTROL EDEN: Fatih ÇAPAR 16/08/2021

Koruma Bölge Kurulu Müdürü

YAYIN DİZİSİ :

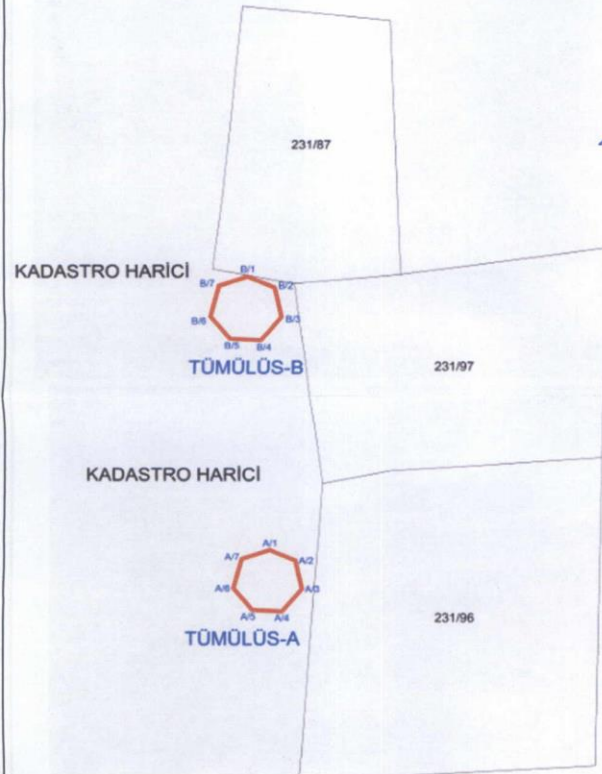
K.K.T.V.K. B. K. KARARLARI

GÖZLEMLER :

REVİZYON

K.K.V.K.B.K. ONAYI :

KAYSERİ İLİ TOMARZA İLÇESİ 4. MINTIKA MAHALLESİ SARI TİREM MEVKİİ TÜRÜMLÜSLERİ (A-B TÜRÜMLÜSÜ)



Kayseri Kültür Varlıklarının Koruma Bölge Kurulunun 21.10.2021 Gün ve 5532 Sayılı Kararıdır.

2000

3 DERECELİK İTRF KOORDİNAT

Nokta No	Y	X
TÜRÜMLÜS-A A/1	481674.283	4250446.158
A/2	481685.207	4250441.388
A/3	481688.131	4250428.617
A/4	481679.668	4250418.616
A/5	481667.051	4250419.231
A/6	481659.050	4250428.925
A/7	481662.589	4250442.157




6 DERECELİK ED-50 KOORDİNAT

Nokta No	Y	X
TÜRÜMLÜS-A A/1	743736.659	4252594.395
A/2	743747.736	4252589.982
A/3	743751.074	4252577.309
A/4	743742.939	4252567.034
A/5	743730.304	4252567.239
A/6	743721.990	4252576.670
A/7	743725.097	4252590.015

Nokta No	Y	X
TÜRÜMLÜS-B B/1	481665.005	4250570.043
B/2	481676.313	4250565.106
B/3	481679.339	4250551.887
B/4	481670.579	4250541.534
B/5	481657.519	4250542.171
B/6	481649.237	4250552.205
B/7	481652.900	4250565.902

Nokta No	Y	X
TÜRÜMLÜS-B B/1	743723.352	4252717.955
B/2	743734.818	4252713.386
B/3	743738.274	4252700.268
B/4	743729.852	4252689.632
B/5	743716.774	4252689.844
B/6	743708.167	4252699.607
B/7	743711.384	4252713.421

I. DERECE ARKEOLOJİK SİT ALANI



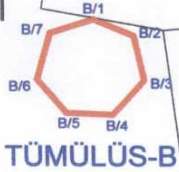
KAYSERİ İLİ TOMARZA İLÇESİ 4. MINTIKA MAHALLESİ SARI TİREM MEVKİİ TÜMÜLÜSLERİ (A-B TÜMÜLÜSÜ)



Kayseri Kültür Varlıklarının
Koruma Kurulunun
21.10.2021 Çarşamba 5532 Sayılı
Kararı ile



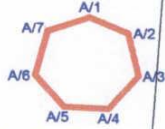
KADASTRO HARİCİ



TÜMÜLÜS-B

231/97

KADASTRO HARİCİ



TÜMÜLÜS-A

231/96

3 DERECELİK ITRF KOORDİNAT

	Nokta No	Y	X
TÜMÜLÜS-A	A/1	481674.283	4250446.158
	A/2	481685.207	4250441.388
	A/3	481688.131	4250428.617
	A/4	481679.668	4250418.616
	A/5	481667.051	4250419.231
	A/6	481659.050	4250428.925
	A/7	481662.589	4250442.157

6 DERECELİK ED-50 KOORDİNAT

	Nokta No	Y	X
TÜMÜLÜS-A	A/1	743736.659	4252594.395
	A/2	743747.736	4252589.982
	A/3	743751.074	4252577.309
	A/4	743742.939	4252567.034
	A/5	743730.304	4252567.239
	A/6	743721.990	4252576.670
	A/7	743725.097	4252590.015

	Nokta No	Y	X
TÜMÜLÜS-B	B/1	481665.005	4250570.043
	B/2	481676.313	4250565.106
	B/3	481679.339	4250551.887
	B/4	481670.579	4250541.534
	B/5	481657.519	4250542.171
	B/6	481649.237	4250552.205
	B/7	481652.900	4250565.902

	Nokta No	Y	X
TÜMÜLÜS-B	B/1	743723.352	4252717.955
	B/2	743734.818	4252713.386
	B/3	743738.274	4252700.268
	B/4	743729.852	4252689.632
	B/5	743716.774	4252689.844
	B/6	743708.167	4252699.607
	B/7	743711.384	4252713.421

I. DERECE ARKEOLOJİK SİT ALANI