

**T.C.**  
**KÜLTÜR VE TURİZM BAKANLIĞI**  
**Kayseri Kültür Varlıklarını Koruma Bölge Kurulu**

**KARAR**

**Toplantı No ve Tarih** : 332- 21.10.2021  
**Karar No ve Tarih** : 5536 - 21.10.2021

**Toplantı Yeri**  
**KAYSERİ**

Kayseri İli, Yeşilhisar İlçesi, Derbentbaşı Mahallesi merkezinde, Devletin Hüküm ve Tasarrufu altındaki kadastro harici alanda ve özel mülkiyete ait 1585 ada, 2 ve 5 parseller ile 1580 ada, 1 ve 4 parsellerin bir kısmı ile 1585 ada, 6 parselinde Kayseri Kültür Varlıklarını Koruma Bölge Kurulu Müdürlüğü uzmanlarınca tespit edilen “Derbentbaşı Mahallesi Nekropolü ve Kaya Oyma Mekanlar”ın 1.derece arkeolojik sit alanı olarak tescili konusunun Kayseri Kültür Varlıklarını Koruma Bölge Kurulunda değerlendirilmesine ilişkin Kayseri Koruma Bölge Kurulu Müdürlüğü raportörlerinin 02.08.2021 gün ve 904319 sayılı yerinde inceleme raporu, Kayseri Valiliği İl Kültür ve Turizm Müdürlüğü’nün 12.08.2021 gün ve 1613792 sayılı, Kayseri Valiliği Yatırım İzleme ve Koordinasyon Başkanlığının 16.08.2021 gün ve 17095 sayılı, Kayseri Çevre ve Şehircilik İl Müdürlüğü’nün 17.08.2021 gün ve 1499073 sayılı, DSİ 12.Bölge Müdürlüğü’nün 17.08.2021 gün ve 1470792 sayılı, Kültür ve Turizm Bakanlığı Yatırım ve İşletmeler Genel Müdürlüğü’nün 18.08.2021 gün ve 1634070 sayılı, Kayseri İl Tarım ve Orman Müdürlüğü’nün 20.08.2021 gün ve 2382463 sayılı, Yeşilhisar Milli Emlak Şefliğinin 24.08.2021 gün ve 1573445 sayılı, Kayseri Büyükşehir Belediye Başkanlığının 09.09.2021 gün ve 1151/15932 sayılı, Enerji ve Tabii Kaynaklar Bakanlığı Maden ve Petrol İşleri Genel Müdürlüğü’nün 04.10.2021 gün ve 2021306198 sayılı görüş yazıları, Kayseri Koruma Bölge Kurulu Müdürlüğü raportörünün 07.10.2021 gün ve 904319 sayılı dosya inceleme raporu okundu, raportörün açıklamaları dinlendi, dosyasındaki bilgi ve belgeler incelendi, yapılan görüşme sonucunda;

Kayseri İli, Yeşilhisar İlçesi, Derbentbaşı Mahallesi merkezinde, Devletin Hüküm ve Tasarrufu altındaki kadastro harici alanda ve özel mülkiyete ait 1585 ada, 2 ve 5 parseller ile 1580 ada, 1 ve 4 parsellerin bir kısmı ile 1585 ada, 6 parselin tamamında yer alan “Derbentbaşı Mahallesi Nekropolü ve Kaya Oyma Mekanlar”ın 2863 sayılı yasa kapsamına giren özellikler taşıması nedeniyle 1.derece arkeolojik sit alanı olarak tescilinin uygun olduğuna; bu doğrultuda hazırlanan ve kararımız eki 1/2000 ölçekli harita ile sit fişinin uygun olduğuna;


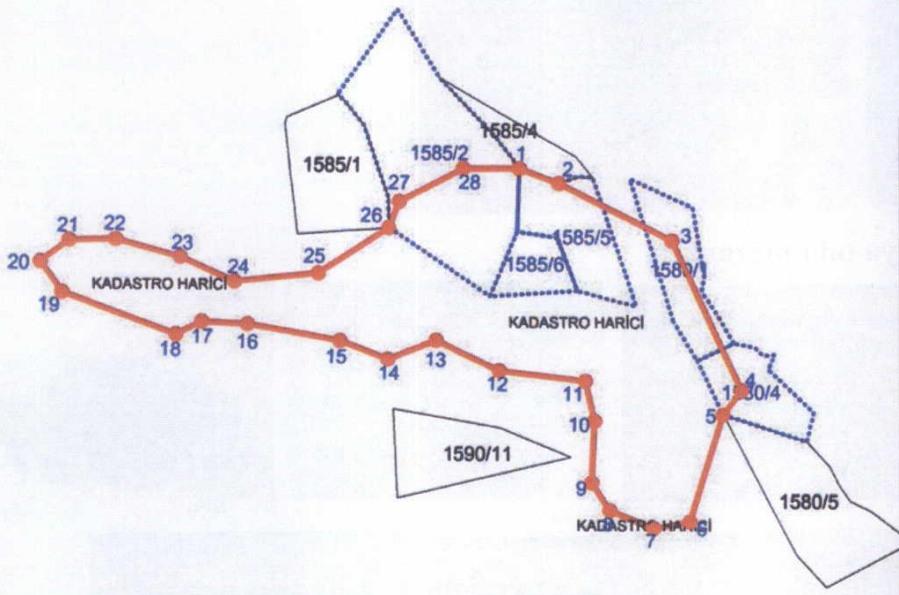
- Kayseri İli, Yeşilhisar İlçesi, Derbentbaşı Mahallesi”nde bulunan 1585 ada, 2 ve 5 parseller ile 1580 ada, 1 ve 4 parsellerin pafta ve fen klasörleriyle tapu kütüğü beyanlar hanesine **“bir kısmı 1.derece arkeolojik sit alanıdır”** şerhinin, 1585 ada, 6 parselin pafta ve fen klasörleriyle tapu kütüğü beyanlar hanesine **“tamamı 1.derece arkeolojik sit alanıdır”** şerhinin ilgili Tapu ve Kadastro Müdürlüklerince 13.03.2012 tarih ve 28232 sayılı Resmi Gazetede yayımlanarak yürürlüğe giren “Korunması Gerekli Taşınmaz Kültür Varlıklarının ve Sitlerin Tespit ve Tescili Hakkında Yönetmelik” gereği verilmesi ve tesis işlemi sonrasında Kayseri Kültür Varlıklarını Koruma Bölge Kurulu Müdürlüğüne bilgi verilmesine;
- Kaya oyma mekanları depo ve hayvan ağılı olarak kullanılmasının ilgili idarelerce önlenerek ilgili müze müdürlüğü denetiminde boşaltılmasına ve işlem sonucuna ilişkin bilgi ve belgelerin Koruma Bölge Kurulu Müdürlüğüne iletilmesine;
- Sit alanında, Kültür ve Tabiat Varlıklarını Koruma Yüksek Kurulu’nun 05.11.1999 gün ve 658 sayılı ilke kararının I. derece arkeolojik sit alanlarına ilişkin 1. Maddesinde belirtilen Koruma ve Kullanma Koşullarının geçerli olduğuna;

**ASLI GİBİDİR**


- Sit alanında tahribata neden olunmaması için taşınmazın belli aralıklarla kolluk kuvvetlerince kontrolünün sağlanmasına;
- Alana ilişkin ilgili kurumlar tarafından süresi içinde Koruma Amaçlı İmar Planı hazırlanmasına karar verildi.

**ASLI GİBİDİR**

AVRUPA KONSEYİ	DOĞAL VE KÜLTÜREL VARLIKLARI KORUMA ENVANTERİ	D.K.V.K.E	SİT	ENVANTER NO	627
TÜRKİYE	KÜLTÜR VARLIKLARI VE MÜZELER GENEL MÜDÜRLÜĞÜ			HARİTA NO	
İLİ: KAYSERİ	İLÇESİ: YEŞİLHİSAR	MAHALLE KÖY : DERBENTBAŞI MAHALLESİ		KADASTRO	
		VEYA MEVKİİ :		PAFTA:	ADA: 1580,1585 PARSEL: 1,4,2,5,6
ADI: DERBENTBAŞI MAHALLESİ NEKROPOLÜ VE KAYA OYMA MEKANLAR					
GENEL TANIM: Mahalle merkezinde, birbirine 30m. uzaklıkta 2 farklı kayalık tepelik üzerinde farklı boyutlarda khamosorium ve zemin üstü kaya oda mezarlardan oluşan nekropol alanı ve bu 2 tepeliğin yaklaşık 40m. kuzeyinde kaya oyma mekanları kapsamaktadır. Mahalle merkezindeki kuru dere yatağından geçen yolun hemen batısındaki tepelikte 4 adet khamosorium mezar vardır. Ana kayanın yüzeyine sandık şeklinde oyulmuş tekne tipindedir. Bu tepelikte, yola bakan, yanyana 2 kaya oda mezar vardır. Bunların birinin cephesi dikdörtgen, diğerinin kemerlidir. İkisinde de girişlerin üstüne aydınlatma penceresi vardır. Dikdörtgen cepheli kaya oda mezarına sonradan yapılan ahşap kapı kilitli olduğundan içerisi incelenememiştir. Yanındaki kemerli kaya oda mezarının girişi önüne duvar örüldüğünden bunun da içi incelenememiştir. Bu tepeliğin batısında da bir kaya oda mezar daha vardır. Basit yontulmuş, kemerli girişinin üzerinde küçük bir aydınlatma penceresi, içerisinde de kline vardır. Bu tepeliğin yaklaşık 30m. kuzeyindeki diğer kayalık tepelikte, birbirlerine 2-3m. mesafede 5 adet kaya oda mezarı tespit edilmiştir. Hepsinin de girişleri kemerli olup içlerinde kline vardır. 2. tepeliğin yaklaşık 40m. kuzeybatısında, birbirlerine 2-3m. mesafede, depo olarak kullanılan kaya oyma mekanlar vardır. Mekanların içeriden birbirine geçidi olmayıp duvarlarında nişe de rastlanmamıştır.					
ŞİMDİKİ TEHLİKELER : Kaçak kazı ve yapılaşma					
ŞİMDİKİ DURUM :					
SİT POTANSİYELİ : 1.derece arkeolojik sit			KORUMA DERECEŚİ : 1.derece arkeolojik sit		
ŞİMDİKİ KORUMA : Korumasız			HAZIRLAYANLAR: Dilek YALDIZ Arkeolog Recep TOK Harita Mühendisi 02.08.2021		
ÖNERİLEN KORUMA : 1.derece arkeolojik sit alanı olarak tescili			KONTROL EDEN: Alper YILDIZ Bölge Kurul Müdür V.		
YAYIN DİZİSİ :			K. K. V. K. B. K. KARARLARI		
GÖZLEMLER : Kayseri Kültür Varlıklarının Koruma Bölge Kurulunun 21.10.2021 Gün ve 5536 Sayılı karar ekidir.			KKVKBK 17.09.2015/1738		
			K. K. V. K. B. K. ONAYI: 21/10/2021		




*(Handwritten signatures and initials)*



1. tepedeki 3 adet kaya oda mezarı ve 4 adet khamosorium mezarlar



2.tepedeki kaya oda mezarlar



Kuzeydeki kaya oyma mekanlar

Handwritten text in the bottom left corner, possibly a date or location note.

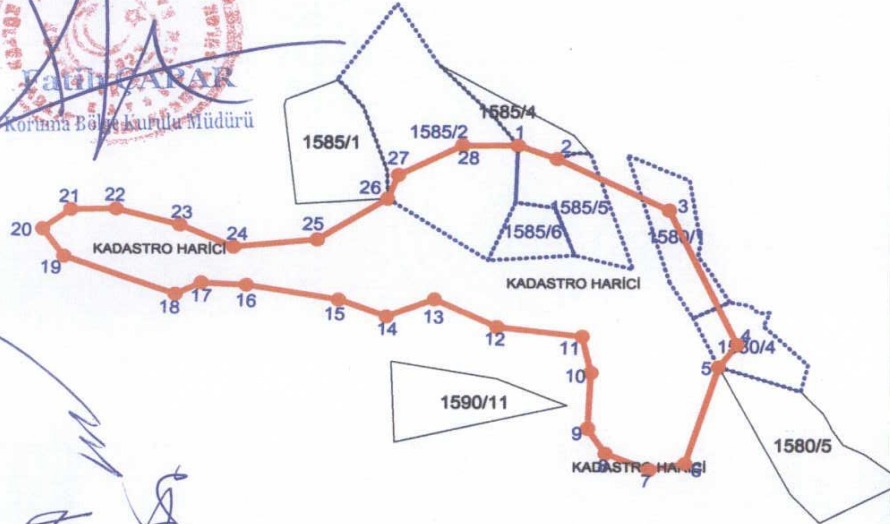
# KAYSERİ İLİ YEŞİLHISAR İLÇESİ DERBENTBAŞI MAHALLESİ NEKROPOL ALANI ve KAYA OYMA MEKANLAR



ONANDI



KAYSERİ İL KÜLTÜR VARLIKLARINI KORUMA BÖLGE KURULU MÜDÜRÜ



## 3 DERECELİK ITRF KOORDİNAT

## 6 DERECELİK ED-50 KOORDİNAT

Nokta No	Y	X	Nokta No	Y	X
1	405291.976	4253842.661	1	667277.797	4253504.715
2	405303.066	4253838.543	2	667289.013	4253500.960
3	405334.930	4253822.699	3	667321.371	4253486.163
4	405354.490	4253780.895	4	667342.277	4253445.025
5	405349.242	4253774.036	5	667337.256	4253437.999
6	405339.793	4253744.032	6	667328.789	4253407.708
7	405329.608	4253742.114	7	667318.673	4253405.460
8	405317.217	4253747.084	8	667306.130	4253410.025
9	405312.196	4253754.866	9	667300.859	4253417.638
10	405313.051	4253772.127	10	667301.152	4253434.914
11	405310.486	4253783.345	11	667298.224	4253446.041
12	405286.258	4253786.184	12	667273.920	4253448.091
13	405268.368	4253794.678	13	667255.766	4253455.997
14	405254.660	4253789.319	14	667242.242	4253450.195
15	405241.106	4253794.484	15	667228.529	4253454.916
16	405214.931	4253798.935	16	667202.228	4253458.513
17	405202.130	4253799.577	17	667189.415	4253458.737
18	405194.815	4253795.991	18	667182.221	4253454.916
19	405162.800	4253807.606	19	667149.850	4253465.481
20	405156.778	4253816.125	20	667143.556	4253473.799
21	405164.848	4253822.161	21	667151.424	4253480.093
22	405177.903	4253822.411	22	667164.462	4253480.768
23	405195.966	4253817.549	23	667182.671	4253476.496
24	405211.267	4253810.752	24	667198.182	4253470.202
25	405234.964	4253813.130	25	667221.786	4253473.349
26	405254.862	4253825.917	26	667241.253	4253486.775
27	405257.891	4253833.304	27	667244.041	4253494.255
28	405276.191	4253842.607	28	667262.024	4253504.147

I. DERECE ARKEOLOJİK SİT ALANI

SİT ALANININ BULUNDUĞU PARSELLER

Kayseri Kültür Varlıklarının  
Koruma Bölge Kurulunun  
21.10.2021...Gün ve 5536 Sayılı  
karar ektir.