

**T.C.**  
**KÜLTÜR VE TURİZM BAKANLIĞI**  
Kayseri Kültür Varlıklarını Koruma Bölge Kurulu

**KARAR**

**Toplantı no ve tarih:** 332 - 21.10.2021  
**Karar no ve tarih :** 5550 - 21.10.2021

**Toplantı Yeri**  
**KAYSERİ**

Kırşehir ili, Akpınar ilçesi, Pekmezci Köyünde bulunan, özel mülkiyete ait tapunun 118 ada, 80 ve 81 numaralı parsellerinin bir kısmında tespit edilen “*Gücükburun Mevkii Tümülsü*”nün I. Derece Arkeolojik Sit alanı olarak tescilinin değerlendirilmesi istemine yönelik; Koruma Bölge Kurulu Müdürlüğü raportörlerinin 11.08.2021 tarih, 882534 sayılı yerinde inceleme raporu ve Kırşehir Valiliği, İl Kültür ve Turizm Müdürlüğü’nün 12.08.2021 tarih, 1616831 sayılı; Tarım ve Orman Bakanlığı, Devlet Su İşleri Genel Müdürlüğü, 12. Bölge Müdürlüğü’nün 13.08.2021 tarih, 1473478 sayılı; Kırşehir Valiliği, İl Tarım ve Orman Müdürlüğü’nün 17.08.2021 tarih, 2370113 sayılı; Kırşehir Valiliği, Çevre ve Şehircilik İl Müdürlüğü’nün 20.08.2021 tarih, 1563458 sayılı; Kültür ve Turizm Bakanlığı, Yatırım ve İşletmeler Genel Müdürlüğü’nün 23.08.2021 tarih, 1627427 sayılı; Tarım ve Orman Bakanlığı, 9. Bölge Müdürlüğü’nün 24.08.2021 tarih, 2391992 sayılı; Orman Genel Müdürlüğü, Ankara Orman Bölge Müdürlüğü, Kırşehir Orman İşletme Müdürlüğü’nün 13.09.2021 tarih, 2141687 sayılı; Enerji ve Tabii Kaynaklar Bakanlığı, Maden ve Petrol İşleri Genel Müdürlüğü’nün 30.09.2021 tarih, 2021299828 sayılı kurum görüş yazıları ile konuya ilişkin Koruma Bölge Kurulu Müdürlüğü raportörünün 14.10.2021 tarih, 991695 sayılı dosya inceleme raporu okundu, açıklamaları dinlendi, dosyasındaki bilgi ve belgeler incelendi, yapılan görüşme sonucunda;

Kırşehir ili, Akpınar ilçesi, Pekmezci Köyünde bulunan, özel mülkiyete ait tapunun 118 ada, 80 ve 81 numaralı parsellerinin bir kısmında tespit edilen “*Gücükburun Mevkii Tümülsü*”nün 2863 sayılı Yasanın 6. Maddesi kapsamına giren özellikler taşıması nedeniyle I. Derece Arkeolojik Sit alanı olarak tescil edilmesi isteminin uygun olduğuna;

- Bu doğrultuda hazırlanan ve kararımız eki olan 1/2000 ölçekli kadastral harita ile sit fişinin uygun olduğuna,
- **Kırşehir ili, Akpınar ilçesi, Pekmezci Köyü, 118 ada, 80 ve 81 numaralı parsellerin** pafta, fen klasörü ve tapu kütüğü beyanlar hanesine “*bir kısmı I. Derece Arkeolojik Sit alanıdır*” şerhinin ilgili Tapu ve Kadastro Müdürlüklerince 13.03.2012 tarih ve 28232 sayılı Resmi Gazetede yayımlanarak yürürlüğe giren “Korunması Gerekli Taşınmaz Kültür Varlıklarının ve Sitlerin Tespit ve Tescili Hakkında Yönetmelik” gereği verilmesine, işlem sonuçlarına ilişkin bilgi ve belgelerin Koruma Bölge Kurulu Müdürlüğüne iletilmesine,
- Sit alanı sınırları içinde kalan taşınmazlara yönelik Kültür ve Tabiat Varlıklarını Koruma Yüksek Kurulu’nun 05/11/1999 tarih ve 658 sayılı ilke kararının I. derece arkeolojik sit alanlarına ilişkin 1. Maddesinde belirtilen Koruma ve Kullanma Koşullarının geçerli olduğuna,

**ASLI GİBİDİR**

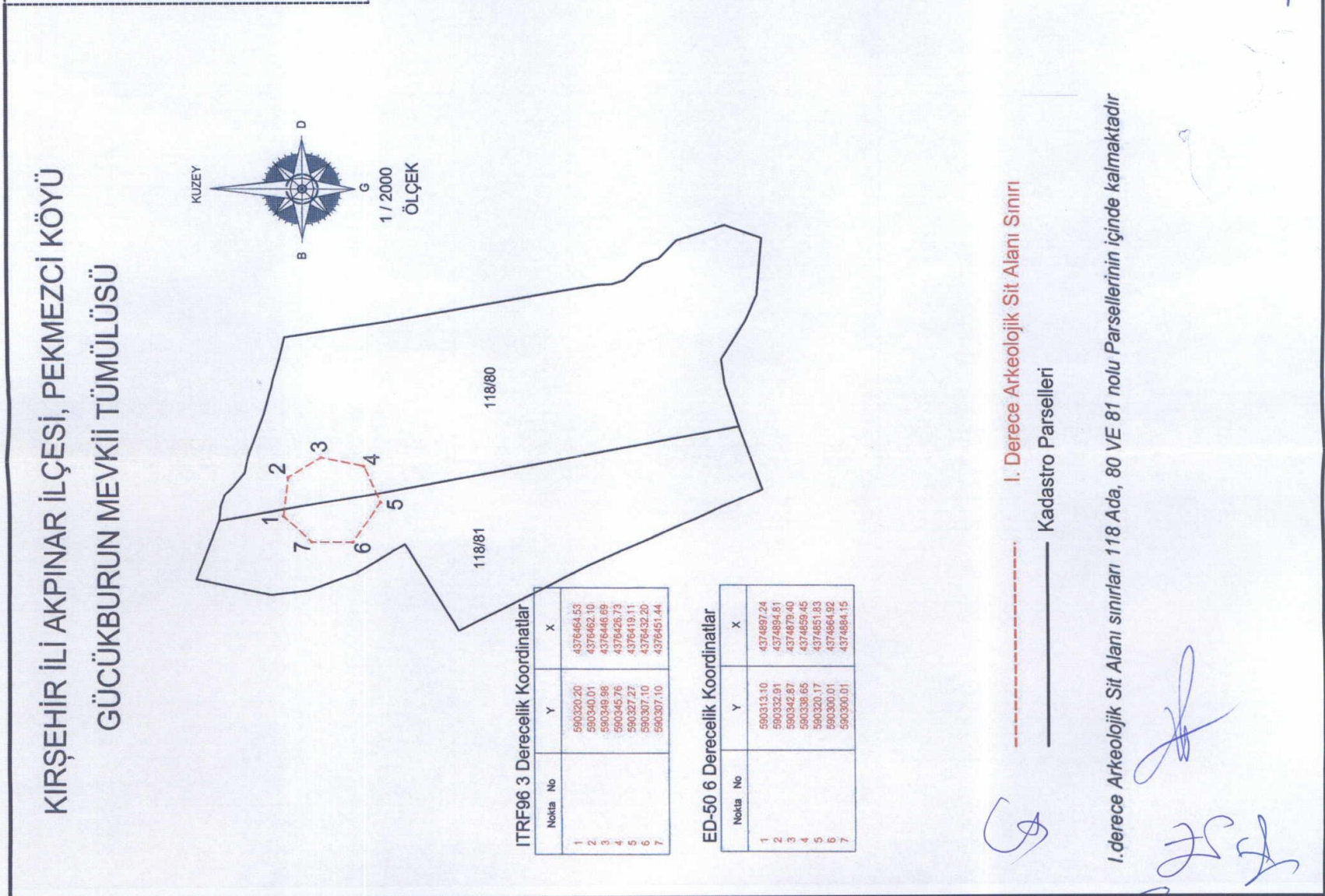
- Sit alanına ilişkin ilgili kurumlar tarafından süresi içinde Koruma Amaçlı İmar Planı hazırlanmasına,
- Sit alanında tahribata neden olunmaması için taşınmazın belli aralıklarla kolluk kuvvetlerince kontrolünün sağlanmasına karar verildi.

**ASLI GİBİDİR**



AVRUPA KONSEYİ	DOĞAL VE KÜLTÜREL VARLIKLARI KORUMA ENVANTERİ	D.K.V.K.E	SİT	ENVANTER NO:	10
TÜRKİYE	KÜLTÜR VARLIKLARI VE MÜZELER GENEL MÜDÜRLÜĞÜ			HARİTA NO:	
İLİ: KIRŞEHİR	İLÇESİ: AKPINAR	MAHALLE / KÖY: PEKMEZCİ KÖYÜ		KADASTRO:	
		VEYA MEVKİİ :		PAFTA:	
Adı: GÜCÜKBURUN MEVKİİ TÜRÜMÜSÜ				ADA: 118	PARSEL: 80 ve 81
<b>GENEL TANIM:</b>					
Gücükburun Mevkii Türümü : Kırşehir İli, Akpınar İlçesi, Pekmezci Köyü sınırları içerisinde 118 ada, 80 ve 81 numaralı parsellerin bir kısmında bulunduğu (bir kısmında yer aldığı) ve Kırşehir ili, Akpınar ilçesi, Pekmezci Köyü merkezinin yaklaşık 2 km kuzeydoğusunda yer almaktadır. Türümü'nün çapı yaklaşık olarak doğudan batıya 60 metre, yüksekliği ise yaklaşık 5 metredir. Gücükburun Mevkii Türümü; Köprüçenesi Mevkii Türümü 2'nin yaklaşık 400 metre güneydoğusunda yer almakta olup, Türümü'nün etrafında yapılan incelemede kemik ve seramik parçalarına rastlanılmamıştır. Türümü'nün hangi döneme ait olduğu henüz bilimsel kazı çalışması yapılmadığı için tarafımızdan belirlenememiştir. Fiziki durumu genel itibarıyla iyi olan Türümü'nün çevresinde tarım faaliyetleri yapıldığı görülmüştür.					
<p>Kayseri Kültür Varlıklarının Koruma Bölge Kurulunun 21.10.2021 Gün ve 5550 Sayılı karar ekidir.</p> <p style="text-align: center;"><b>ONANDI</b></p> <p style="text-align: center;">Koruma Bölge Kurulu Müdürü</p>					
ŞİMDİKİ TEHLİKELER	: TAHRİBAT.				
ŞİMDİKİ DURUM	: TAHRİBATA AÇIK.				
SİT POTANSİYELİ	: I. DERECE ARKEOLOJİK SİT ALANI.			KORUMA DERECE : I. (BİRİNCİ) DERECE ARKEOLOJİK SİT ALANI	
ŞİMDİKİ KORUMA	: KORUMASIZ.			HAZIRLAYANLAR: 11/08/2021	
ÖNERİLEN KORUMA	:1/2000 ÖLÇEKLİ HARİTADA İŞARETLİ OLDUĞU VE GÖSTERİLDİĞİ ŞEKLİYLE I. DERECE ARKEOLOJİK SİT ALANI OLARAK TESCİLİ VE YEREL YÖNETİMLERCE VE KOLLUK KUVVETLERİNCE KONTROLÜ.			Hüseyin Serdar OK [Arkeolog] <i>[Signature]</i>	
				Kemal KURD [Harita Mühendisi] <i>[Signature]</i>	
				KONTROL EDEN: Alper YILDIZ 11/08/2021 Koruma Bölge Kurulu Müdürü V. <i>[Signature]</i>	
YAYIN DİZİSİ	:			K.K.V.K. B. K. KARARLARI	
GÖZLEMLER	:Türümü günümüz zamanına kadar korunaksız gelerek, tahribata açıktır.			REVİZYON	
				K.K.V.K.B.K. ONAYI: 21.10.2021 / 2021 <i>[Signature]</i>	

HARİTA, FOTOĞRAFLAR :






GÜCÜKBURUN MEVKİİ TÜMÜLÜSÜ



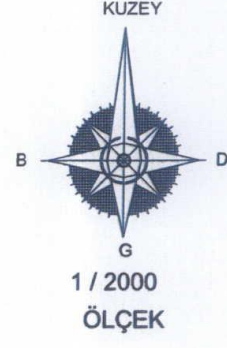
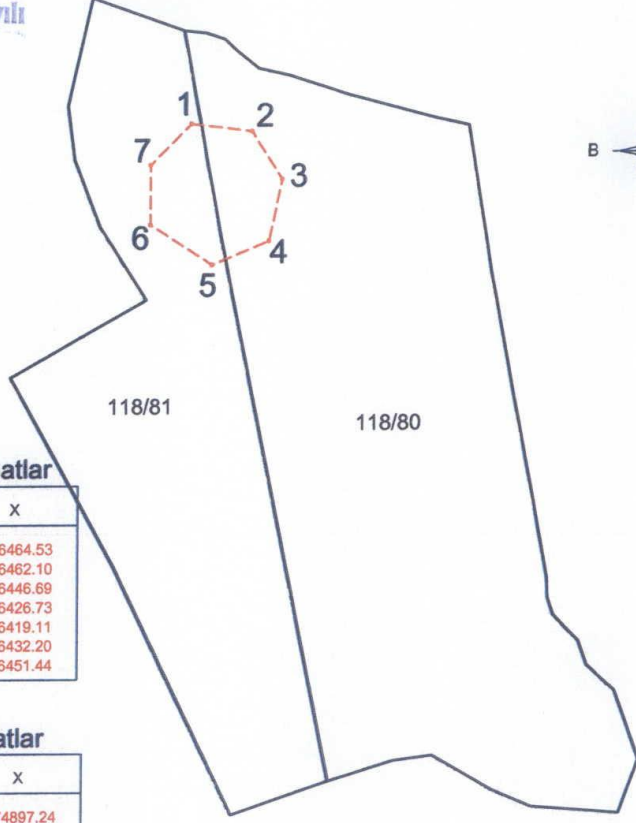
GÜCÜKBURUN MEVKİİ TÜMÜLÜSÜ





KIRŞEHİR İLİ AKPINAR İLÇESİ, PEKMEZCİ KÖYÜ  
GÜCÜKBURUN MEVKİİ TÜMÜLÜSÜ

Kayseri Kültür Varlıklarının  
Koruma Bölge Kurulunun  
21.10.2021...Gün ve 55.50...Sayılı  
karar ekidir.



ITRF96 3 Derecelik Koordinatlar

Nokta No	Y	X
1	590320.20	4376464.53
2	590340.01	4376462.10
3	590349.98	4376446.69
4	590345.76	4376426.73
5	590327.27	4376419.11
6	590307.10	4376432.20
7	590307.10	4376451.44

ED-50 6 Derecelik Koordinatlar

Nokta No	Y	X
1	590313.10	4374897.24
2	590332.91	4374894.81
3	590342.87	4374879.40
4	590338.65	4374859.45
5	590320.17	4374851.83
6	590300.01	4374864.92
7	590300.01	4374884.15

Handwritten signatures in blue ink.

I. Derece Arkeolojik Sit Alanı Sınırı

Kadastro Parselleri

Hüseyin Serdar OK  
Arkeolog

Kemal KURD  
Harita Mühendisi

NOT: 01.07.2021 tarihinde NETCAD ortamında TAKBİS veri tabanından faydalanılarak Kadastro Parselleri indirilmiştir  
Buna göre I.derece Arkeolojik Sit Alanı sınırları 118 Ada, 80 VE 81 nolu Parsellerinin içinde kalmaktadır