

T.C.
KÜLTÜR VE TURİZM BAKANLIĞI
Kayseri Kültür Varlıklarını Koruma Bölge Kurulu

KARAR

Toplantı no ve tarih: 332 - 21.10.2021
Karar no ve tarih : 5551 - 21.10.2021

Toplantı Yeri
KAYSERİ

Kırşehir ili, Akpınar ilçesi, Aşağı Homurlu Köyünde bulunan, özel mülkiyete ait tapunun 152 ada, 74 numaralı parselinin bir kısmında ve kamu orta malına ait tapunun 152 ada, 357 numaralı parselinin bir kısmında tespit edilen “*Karabahçe Mevkii Tümülsü*”nün I. Derece Arkeolojik Sit alanı olarak tescilinin değerlendirilmesi istemine yönelik; Koruma Bölge Kurulu Müdürlüğü raportörlerinin 11.08.2021 tarih, 882523 sayılı yerinde inceleme raporu ve Kırşehir Valiliği, İl Kültür ve Turizm Müdürlüğü’nün 12.08.2021 tarih, 1616845 sayılı; Tarım ve Orman Bakanlığı, Devlet Su İşleri Genel Müdürlüğü, 12. Bölge Müdürlüğü’nün 13.08.2021 tarih, 1473484 sayılı; Kırşehir Valiliği, İl Tarım ve Orman Müdürlüğü’nün 17.08.2021 tarih, 2369889 sayılı; Kültür ve Turizm Bakanlığı, Yatırım ve İşletmeler Genel Müdürlüğü’nün 19.08.2021 tarih, 1627352 sayılı; Kırşehir Valiliği, Çevre ve Şehircilik İl Müdürlüğü’nün 20.08.2021 tarih, 1563323 sayılı; Orman Genel Müdürlüğü, Ankara Orman Bölge Müdürlüğü, Kırşehir Orman İşletme Müdürlüğü’nün 20.08.2021 tarih, 1937423 sayılı; Tarım ve Orman Bakanlığı, 9. Bölge Müdürlüğü’nün 25.08.2021 tarih, 2437788 sayılı; Enerji ve Tabii Kaynaklar Bakanlığı, Maden ve Petrol İşleri Genel Müdürlüğü’nün 30.09.2021 tarih, 2021299833 sayılı kurum görüş yazıları ile konuya ilişkin Koruma Bölge Kurulu Müdürlüğü raportörünün 14.10.2021 tarih, 991715 sayılı dosya inceleme raporu okundu, açıklamaları dinlendi, dosyasındaki bilgi ve belgeler incelendi, yapılan görüşme sonucunda;


Kırşehir ili, Akpınar ilçesi, Aşağı Homurlu Köyünde bulunan, özel mülkiyete ait tapunun 152 ada, 74 numaralı parselinin bir kısmında ve kamu orta malına ait tapunun 152 ada, 357 numaralı parselinin bir kısmında tespit edilen “*Karabahçe Mevkii Tümülsü*”nün 2863 sayılı Yasanın 6. Maddesi kapsamına giren özellikler taşıması nedeniyle I. Derece Arkeolojik Sit alanı olarak tescil edilmesini isteminin uygun olduğuna;

- Bu doğrultuda hazırlanan ve kararımız eki olan 1/2000 ölçekli kadastral harita ile sit fişinin uygun olduğuna,
- **Kırşehir** ili, **Akpınar** ilçesi, **Aşağı Homurlu Köyü**, **152** ada, **74** ve **357** numaralı parsellerin pafta, fen klasörü ve tapu kütüğü beyanlar hanesine “*bir kısmı I. Derece Arkeolojik Sit alanıdır*” şerhinin ilgili Tapu ve Kadastro Müdürlüklerince 13.03.2012 tarih ve 28232 sayılı Resmi Gazetede yayımlanarak yürürlüğe giren “Korunması Gerekli Taşınmaz Kültür Varlıklarının ve Sitlerin Tespit ve Tescili Hakkında Yönetmelik” gereği verilmesine, işlem sonuçlarına ilişkin bilgi ve belgelerin Koruma Bölge Kurulu Müdürlüğüne iletilmesine,
- Sit alanı sınırları içinde kalan taşınmazlara yönelik Kültür ve Tabiat Varlıklarını Koruma Yüksek Kurulu’nun 05/11/1999 tarih ve 658 sayılı ilke kararının I. derece arkeolojik sit alanlarına ilişkin 1. Maddesinde belirtilen Koruma ve Kullanma Koşullarının geçerli olduğuna,

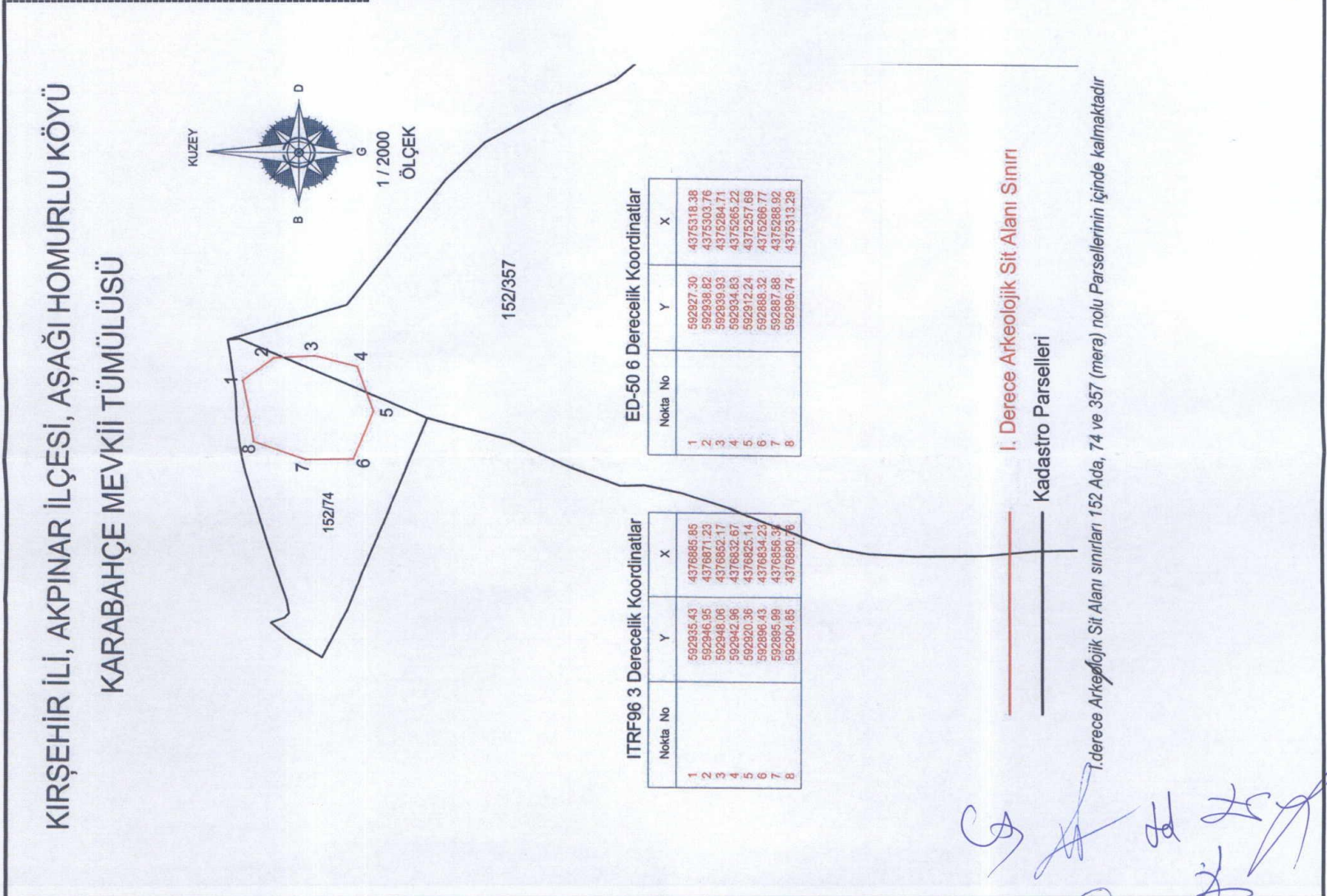
ASLI GİBİDİR

- Sit alanına ilişkin ilgili kurumlar tarafından süresi içinde Koruma Amaçlı İmar Planı hazırlanmasına,
- Sit alanında tahribata neden olunmaması için taşınmazın belli aralıklarla kolluk kuvvetlerince kontrolünün sağlanmasına karar verildi.


ASLI GİBİDİR

AVRUPA KONSEYİ	DOĞAL VE KÜLTÜREL VARLIKLARI KORUMA ENVANTERİ	D.K.V.K.E	SİT	ENVANTER NO:		11
TÜRKİYE	KÜLTÜR VARLIKLARI VE MÜZELER GENEL MÜDÜRLÜĞÜ			HARİTA NO:		
İLİ: KIRŞEHİR	İLÇESİ: AKPINAR	MAHALLE / KÖY: AŞAĞI HOMURLU KÖYÜ		KADASTRO:		
		VEYA MEVKİİ :		PAFTA:		
Adı: KARABAĞÇE MEVKİİ TÜRÜMÜSÜ				ADA: 152	PARSEL:	74 ve 357
GENEL TANIM:						
<p>Karabağçe Mevkii Türümü: Kırşehir İli, Akpınar İlçesi, Aşağı Homurlu Köyü sınırları içerisinde 152 ada, 74 ve 357 numaralı parsellerin bir kısmında bulunduğu (bir kısmında yer aldığı) ve Kırşehir ili, Akpınar ilçesi, Pekmezci Köy merkezinin yaklaşık 4 km kuzeydoğusunda yer almaktadır. Türümü'nün çapı yaklaşık olarak doğudan batıya 45 metre, yüksekliği ise yaklaşık 8 metredir. Türümü'nün etrafında yapılan incelemede kemik ve seramik parçalarına rastlanılmamıştır. Türümü'nün hangi döneme ait olduğu henüz bilimsel kazı çalışması yapılmadığı için tarafımızdan belirlenememiştir. Fiziki durumu genel itibarıyla iyi olan Türümü'nün çevresinde tarım faaliyetleri yapıldığı görülmüştür.</p>						
<p>Kayseri Kültür Varlıklarının Koruma Bölge Kurulunun 21.10.2021 Gün ve 5551 Sayılı Kararı ekidir.</p>						
						
ŞİMDİKİ TEHLİKELER	: TAHRİBAT.					
ŞİMDİKİ DURUM	: TAHRİBATA AÇIK.					
SİT POTANSİYELİ	: I. DERECE ARKEOLOJİK SİT ALANI.			KORUMA DERECEŚİ : I. (BİRİNCİ) DERECE ARKEOLOJİK SİT ALANI		
ŞİMDİKİ KORUMA	: KORUMASIZ.			HAZIRLAYANLAR: 11/08/2021 Hüseyin Serdar OK [Arkeolog] <i>[Signature]</i>		
ÖNERİLEN KORUMA	:1/2000 ÖLÇEKLİ HARİTADA İŞARETLİ OLDUĞU VE GÖSTERİLDİĞİ ŞEKLİYLE I. DERECE ARKEOLOJİK SİT ALANI OLARAK TESCİLİ VE YEREL YÖNETİMLERCE VE KOLLUK KUVVETLERİNCE KONTROLÜ.			Kemal KURD [Harita Mühendisi] <i>[Signature]</i>		
				KONTROL EDEN: Alper YILDIZ 11/08/2021 Koruma Bölge Kurulu Müdürü <i>[Signature]</i>		
YAYIN DİZİSİ	:			K.K.V.K. B. K. KARARLARI		
GÖZLEMLER	:Türümü'nün günümüz zamanına kadar korunaksız gelecek, tahribata açıktır.			REVİZYON		
				K.K.V.K.B.K. ONAYI: 21.10.2021 <i>[Signature]</i>		

HARİTA, FOTOĞRAFLAR :



KARABAHÇE MEVKİİ TÜMÜLÜSÜ

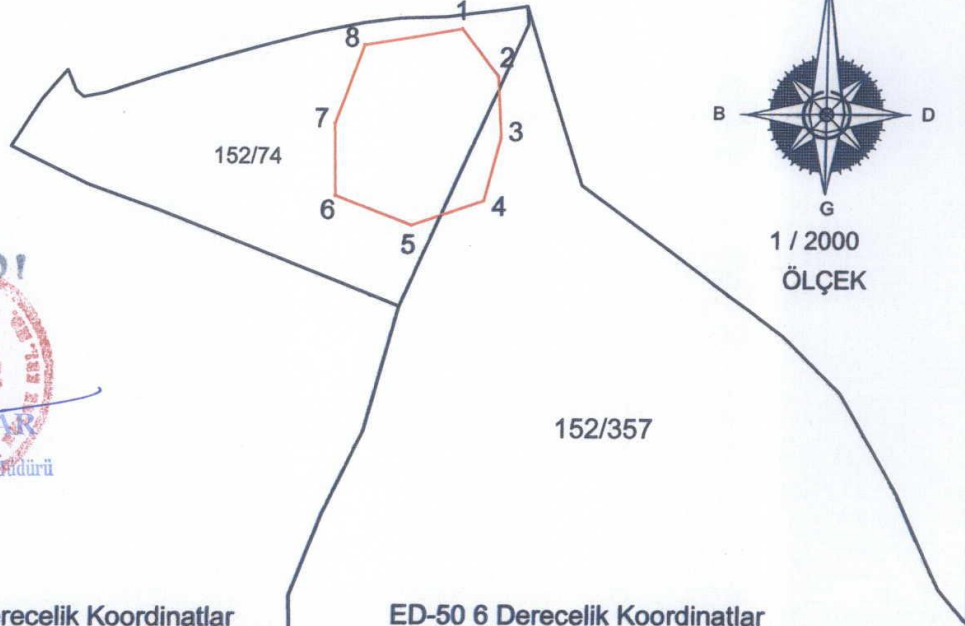


KARABAHÇE MEVKİİ TÜMÜLÜSÜ



KIRŞEHİR İLİ, AKPINAR İLÇESİ, AŞAĞI HOMURLU KÖYÜ KARABAĞÇE MEVKİİ TÜMÜLÜSÜ

Kayseri Kültür Varlıklarının
Koruma Bölge Kurulunun
21.10.2021 Gün ve 5551 Sayılı
kararı ile:



ITRF96 3 Derecelik Koordinatlar

Nokta No	Y	X
1	592935.43	4376885.85
2	592946.95	4376871.23
3	592948.06	4376852.17
4	592942.96	4376832.67
5	592920.36	4376825.14
6	592896.43	4376834.23
7	592895.99	4376856.36
8	592904.85	4376880.76

ED-50 6 Derecelik Koordinatlar

Nokta No	Y	X
1	592927.30	4375318.38
2	592938.82	4375303.76
3	592939.93	4375284.71
4	592934.83	4375265.22
5	592912.24	4375257.69
6	592888.32	4375266.77
7	592887.88	4375288.92
8	592896.74	4375313.29

I. Derece Arkeolojik Sit Alanı Sınırı

Kadastro Parselleri

Hüseyin Serdar OK
Arkeolog

Kemal KURD
Harita Mühendisi

NOT: 01.07.2021 tarihinde NETCAD ortamında TAKBİS veri tabanından faydalanılarak Kadastro Parselleri indirilmiştir
Buna göre I.derece Arkeolojik Sit Alanı sınırları 152 Ada, 74 ve 357 (mera) nolu Parsellerinin içinde kalmaktadır