

**T.C.**  
**KÜLTÜR VE TURİZM BAKANLIĞI**  
Kayseri Kültür Varlıklarını Koruma Bölge Kurulu

**KARAR**

**Toplantı no ve tarih:** 332 - 21.10.2021  
**Karar no ve tarih :** 5552 - 21.10.2021

**Toplantı Yeri**  
**KAYSERİ**

Kırşehir ili, Akpınar ilçesi, Pekmezci Köyünde bulunan, kamu orta malına ait tapunun 113 ada, 1 numaralı parselinin bir kısmında tespit edilen “*Köprüçenesi Mevkii Tümülsü 2*”nin I. Derece Arkeolojik Sit alanı olarak tescilinin değerlendirilmesi istemine yönelik; Koruma Bölge Kurulu Müdürlüğü raportörlerinin 11.08.2021 tarih, 882507 sayılı yerinde inceleme raporu ve Kırşehir Valiliği, İl Kültür ve Turizm Müdürlüğü’nün 12.08.2021 tarih, 1616820 sayılı; Tarım ve Orman Bakanlığı, Devlet Su İşleri Genel Müdürlüğü, 12. Bölge Müdürlüğü’nün 13.08.2021 tarih, 1473472 sayılı; Kırşehir Valiliği, Çevre ve Şehircilik İl Müdürlüğü’nün 20.08.2021 tarih, 1561597 sayılı; Kültür ve Turizm Bakanlığı, Yatırım ve İşletmeler Genel Müdürlüğü’nün 23.08.2021 tarih, 1627316 sayılı; Tarım ve Orman Bakanlığı, 9. Bölge Müdürlüğü’nün 24.08.2021 tarih, 2395654 sayılı; Orman Genel Müdürlüğü, Ankara Orman Bölge Müdürlüğü, Kırşehir Orman İşletme Müdürlüğü’nün 13.09.2021 tarih, 2141863 sayılı; Enerji ve Tabii Kaynaklar Bakanlığı, Maden ve Petrol İşleri Genel Müdürlüğü’nün 30.09.2021 tarih, 2021299830 sayılı kurum görüş yazıları ile konuya ilişkin Koruma Bölge Kurulu Müdürlüğü raportörünün 14.10.2021 tarih, 991733 sayılı dosya inceleme raporu okundu, açıklamaları dinlendi, dosyasındaki bilgi ve belgeler incelendi, yapılan görüşme sonucunda;


Kırşehir ili, Akpınar ilçesi, Pekmezci Köyünde bulunan, kamu orta malına ait tapunun 113 ada, 1 numaralı parselinin bir kısmında tespit edilen “*Köprüçenesi Mevkii Tümülsü 2*”nin 2863 sayılı Yasanın 6. Maddesi kapsamına giren özellikler taşıması nedeniyle I. Derece Arkeolojik Sit alanı olarak tescil edilmesi isteminin uygun olduğuna;

- Bu doğrultuda hazırlanan ve kararımız eki olan 1/2000 ölçekli kadastral harita ile sit fişinin uygun olduğuna,
- **Kırşehir** ili, **Akpınar** ilçesi, **Pekmezci Köyü**, **113** ada, **1** numaralı parselinin pafta, fen klasörü ve tapu kütüğü beyanlar hanesine “*bir kısmı I. Derece Arkeolojik Sit alanıdır*” şerhinin ilgili Tapu ve Kadastro Müdürlüklerince 13.03.2012 tarih ve 28232 sayılı Resmi Gazetede yayımlanarak yürürlüğe giren “Korunması Gerekli Taşınmaz Kültür Varlıklarının ve Sitlerin Tespit ve Tescili Hakkında Yönetmelik” gereği verilmesine, işlem sonucuna ilişkin bilgi ve belgelerin Koruma Bölge Kurulu Müdürlüğüne iletilmesine,
- Sit alanı sınırları içinde kalan taşınmazlara yönelik Kültür ve Tabiat Varlıklarını Koruma Yüksek Kurulu’nun 05/11/1999 tarih ve 658 sayılı ilke kararının I. derece arkeolojik sit alanlarına ilişkin 1. Maddesinde belirtilen Koruma ve Kullanma Koşullarının geçerli olduğuna,

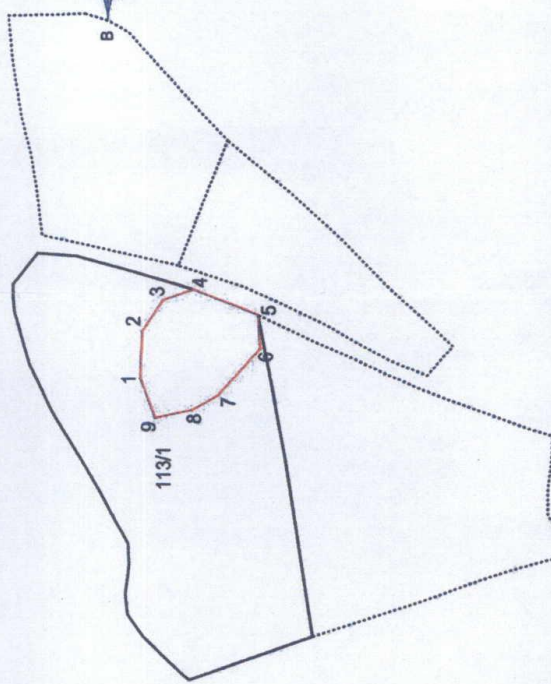
**ASLI GİBİDİR**

- Sit alanına ilişkin ilgili kurumlar tarafından süresi içinde Koruma Amaçlı İmar Planı hazırlanmasına,
- Sit alanında tahribata neden olunmaması için taşınmazın belli aralıklarla kolluk kuvvetlerince kontrolünün sağlanmasına karar verildi.

**ASLI GİBİDİR**

AVRUPA KONSEYİ	DOĞAL VE KÜLTÜREL VARLIKLARI KORUMA ENVANTERİ	D.K.V.K.E	SİT	ENVANTER NO:	12
TÜRKİYE	KÜLTÜR VARLIKLARI VE MÜZELER GENEL MÜDÜRLÜĞÜ			HARİTA NO:	
İLİ: KIRŞEHİR	İLÇESİ: AKPINAR	MAHALLE / KÖY: PEKMEZCI KÖYÜ		KADASTRO:	
		VEYA MEVKİİ :		PAFTA:	
Adı: KÖPRÜÇENESİ MEVKİİ TÜRÜMÜSÜ 2				ADA: 113	PARSEL: 1
<b>GENEL TANIM:</b>					
Köprüçenesi Mevkii Türümü 2: Kırşehir İli, Akpınar İlçesi, Pekmezci Köyü sınırları içerisinde 113 ada, 1 numaralı parselin bir kısmında bulunduğu (bir kısmında yer aldığı) ve Kırşehir ili, Akpınar ilçesi, Pekmezci Köyü merkezinin yaklaşık 2 km kuzeydoğusunda yer almakta olup, Türümü'nün çapı yaklaşık olarak kuzeyden güneye 40 metre, yüksekliği ise yaklaşık 4 metredir. Köprüçenesi Mevkii Türümü 2; Köprüçenesi Mevkii Türümü 1'in yaklaşık 400 metre batısında yer almaktadır. Türümü'nün etrafında yapılan incelemede kemik ve seramik parçalarına rastlanılmamıştır. Türümü'nün hangi döneme ait olduğu henüz bilimsel kazı çalışması yapılmadığı için tarafımızdan belirlenmemiştir. Fiziki durumu genel itibarıyla iyi olan Türümü'nün çevresinde tarım faaliyetleri yapıldığı görülmüştür.					
Kayseri Kültür Varlıklarının Koruma Bölge Kurulunun 21.10.2021 Gün ve 5552 Sayılı karar ekidir.					
					
ŞİMDİKİ TEHLİKELER	TAHRİBAT.				
ŞİMDİKİ DURUM	TAHRİBATA AÇIK.				
SİT POTANSİYELİ	I. DERECE ARKEOLOJİK SİT ALANI.			KORUMA DERECE: I. (BİRİNCİ) DERECE ARKEOLOJİK SİT ALANI	
ŞİMDİKİ KORUMA	KORUMASIZ.			HAZIRLAYANLAR: 11/08/2021 Hüseyin Serdar OK [Arkeolog] <i>[Signature]</i>	
ÖNERİLEN KORUMA	:1/2000 ÖLÇEKLİ HARİTADA İŞARETLİ OLDUĞU VE GÖSTERİLDİĞİ ŞEKLİYLE I. DERECE ARKEOLOJİK SİT ALANI OLARAK TESCİLİ VE YEREL YÖNETİMLERCE VE KOLLUK KUVVETLERİNCE KONTROLÜ.			Kemal KURD [Harita Mühendisi] <i>[Signature]</i>	
				KONTROL EDEN: Alper YILDIZ 11/08/2021 Koruma Bölge Kurulu Müdürü <i>[Signature]</i>	
YAYIN DİZİSİ				K.K.V.K. B. K. KARARLARI	
GÖZLEMLER	:Türümü günümüz zamanına kadar korunaksız gelerek, tahribata açıktır.			REVİZYON K.K.V.K.B.K. ONAYI: 21.10.2021 <i>[Signature]</i>	
HARİTA, FOTOĞRAFLAR :					

KIRŞEHİR İLİ AKPINAR İLÇESİ, PEKMEZCI KÖYÜ  
KÖPRÜÇENESİ MEVKİİ TÜRÜMÜSÜ (2)



ITRF96 3 Derecelik Koordinatlar

Nokta No	Y	X
1	590007.56	4376525.61
2	590014.46	4376524.89
3	590026.52	4376517.42
4	590031.20	4376506.60
5	590021.36	4376484.06
6	590007.56	4376483.36
7	590000.00	4376486.16
8	590003.13	4376507.36
9	590007.56	4376520.44

ED50 6 Derecelik Koordinatlar

Nokta No	Y	X
1	590007.56	4376525.20
2	590014.46	4376524.56
3	590019.94	4376501.10
4	590024.22	4376490.20
5	590014.36	4376481.76
6	590000.00	4376481.06
7	590002.06	4376490.86
8	590007.17	4376490.06
9	590007.56	4376493.12

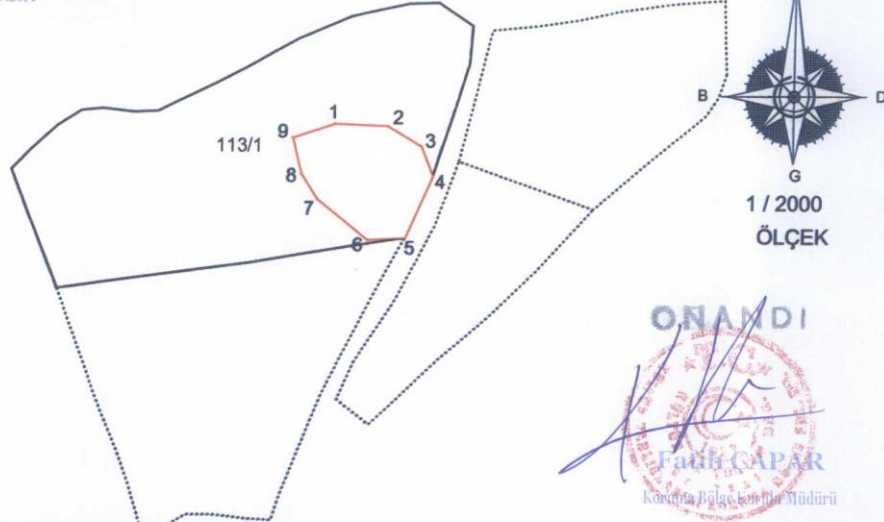
I. Derece Arkeolojik Sit Alanı Sınırı  
Kadastro Parselleri

I. derece Arkeolojik Sit Alanı sınırları 113 Ada, 1 nolu Mera Parseli içinde kalmaktadır



# KIRŞEHİR İLİ AKPINAR İLÇESİ, PEKMEZCİ KÖYÜ KÖPRÜÇENESİ MEVKİİ TÜMÜLÜSÜ (2)

Kayseri Kültür Varlıklarının  
Koruma Bölge Kurulunun  
21.10.2021...Gün ve 5552...Sayılı  
kararı ektedir.



ITRF96 3 Derecelik Koordinatlar

Nokta No	Y	X
1	589995.20	4376525.61
2	590014.46	4376524.89
3	590026.92	4376517.42
4	590031.20	4376506.60
5	590021.36	4376484.06
6	590007.56	4376483.36
7	589989.02	4376498.16
8	589983.13	4376507.36
9	589979.82	4376520.44

ED50 6 Derecelik Koordinatlar

Nokta No	Y	X
1	589988.23	4374958.29
2	590007.48	4374957.58
3	590019.94	4374950.10
4	590024.22	4374939.29
5	590014.38	4374916.76
6	590000.59	4374916.06
7	589982.06	4374930.86
8	589976.17	4374940.00
9	589972.86	4374953.12

— I. Derece Arkeolojik Sit Alanı Sınırı  
— Kadastro Parselleri

  
Hüseyin Serdar OK  
Arkeolog

  
Kemal KURD  
Harita Mühendisi

NOT: 01.07.2021 tarihinde NETCAD ortamında TAKBİS veri tabanından faydalanılarak Kadastro Parselleri indirilmiştir  
Buna göre I.derece Arkeolojik Sit Alanı sınırları 113 Ada, 1 nolu Merza Parseli içinde kalmaktadır