

T.C.
KÜLTÜR VE TURİZM BAKANLIĞI
Kayseri Kültür Varlıklarını Koruma Bölge Kurulu

KARAR

Toplantı no ve tarih: 332 - 21.10.2021
Karar no ve tarih : 5553 - 21.10.2021

Toplantı Yeri
KAYSERİ

Kırşehir ili, Akpınar ilçesi, Pekmezci Köyünde bulunan, özel mülkiyete ait tapunun 111 ada, 84 numaralı parselinin bir kısmında tespit edilen “*Köprüçenesi Mevkii Tümülsü 1*”in I. Derece Arkeolojik Sit alanı olarak tescilinin ve kaçak kazı konusunun değerlendirilmesi istemine yönelik; Koruma Bölge Kurulu Müdürlüğü raportörlerinin 11.08.2021 tarih, 882460 sayılı yerinde inceleme raporu ve Kırşehir Valiliği, İl Kültür ve Turizm Müdürlüğü’nün 12.08.2021 tarih, 1616839 sayılı; Tarım ve Orman Bakanlığı, Devlet Su İşleri Genel Müdürlüğü, 12. Bölge Müdürlüğü’nün 13.08.2021 tarih, 1473482 sayılı; Kırşehir Valiliği, İl Tarım ve Orman Müdürlüğü’nün 17.08.2021 tarih, 2370037 sayılı; Kültür ve Turizm Bakanlığı, Yatırım ve İşletmeler Genel Müdürlüğü’nün 19.08.2021 tarih, 1627277 sayılı; Kırşehir Valiliği, Çevre ve Şehircilik İl Müdürlüğü’nün 20.08.2021 tarih, 1560191 sayılı; Enerji ve Tabii Kaynaklar Bakanlığı, Maden ve Petrol İşleri Genel Müdürlüğü’nün 30.09.2021 tarih, 2021299830 sayılı; Tarım ve Orman Bakanlığı, 9. Bölge Müdürlüğü’nün 24.08.2021 tarih, 2391687 sayılı; Orman Genel Müdürlüğü, Ankara Orman Bölge Müdürlüğü, Kırşehir Orman İşletme Müdürlüğü’nün 14.09.2021 tarih, 2141420 sayılı kurum görüş yazıları ile konuya ilişkin Koruma Bölge Kurulu Müdürlüğü raportörünün 14.10.2021 tarih, 991746 sayılı dosya inceleme raporu okundu, açıklamaları dinlendi, dosyasındaki bilgi ve belgeler incelendi, yapılan görüşme sonucunda;

Kırşehir ili, Akpınar ilçesi, Pekmezci Köyünde bulunan, özel mülkiyete ait tapunun 111 ada, 84 numaralı parselinin bir kısmında tespit edilen “*Köprüçenesi Mevkii Tümülsü 1*”in 2863 sayılı Yasanın 6. Maddesi kapsamına giren özellikler taşıması nedeniyle I. Derece Arkeolojik Sit alanı olarak tescil edilmesi isteminin uygun olduğuna;

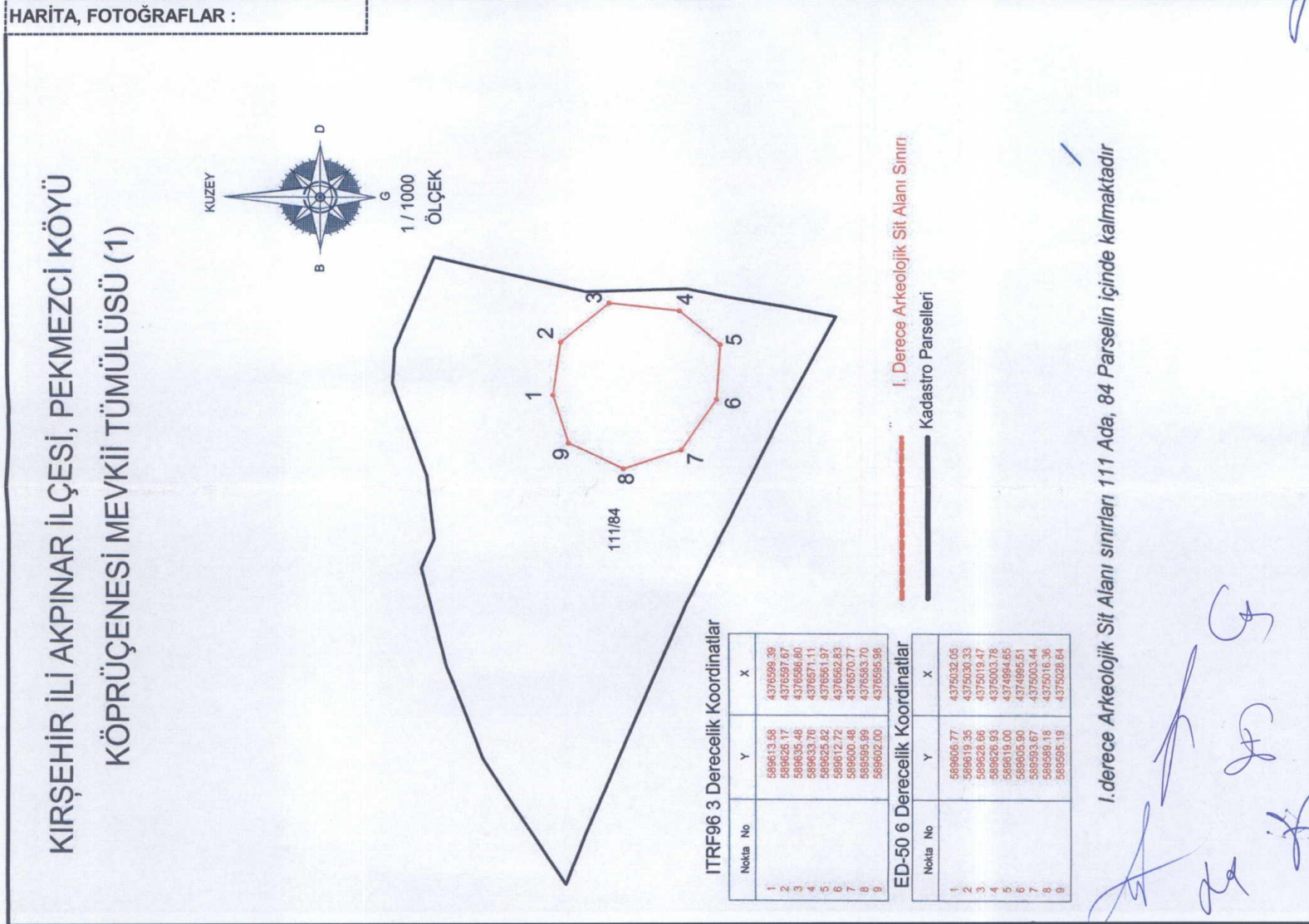
- Bu doğrultuda hazırlanan ve kararımız eki olan 1/1000 ölçekli kadastral harita ile sit fişinin uygun olduğuna,
- **Kırşehir ili, Akpınar ilçesi, Pekmezci Köyü, 111 ada, 84 numaralı parselinin pafta, fen klasörü ve tapu kütüğü beyanlar hanesine “bir kısmı I. Derece Arkeolojik Sit alanıdır”** şerhinin ilgili Tapu ve Kadastro Müdürlüklerince 13.03.2012 tarih ve 28232 sayılı Resmi Gazetede yayımlanarak yürürlüğe giren “Korunması Gerekli Taşınmaz Kültür Varlıklarının ve Sitlerin Tespit ve Tescili Hakkında Yönetmelik” gereği verilmesine, işlem sonucuna ilişkin bilgi ve belgelerin Koruma Bölge Kurulu Müdürlüğüne iletilmesine,
- Sit alanı sınırları içinde kalan taşınmazlara yönelik Kültür ve Tabiat Varlıklarını Koruma Yüksek Kurulu’nun 05/11/1999 tarih ve 658 sayılı ilke kararının I. derece arkeolojik sit alanlarına ilişkin 1. Maddesinde belirtilen Koruma ve Kullanma Koşullarının geçerli olduğuna,


ASLI GİBİDİR

- Sit alanına ilişkin ilgili kurumlar tarafından süresi içinde Koruma Amaçlı İmar Planı hazırlanmasına,
- Kaçak kazı yapmak suretiyle 2863 sayılı Yasaya muhalefet edenler hakkında yasal işlem başlatılmasına, kaçak kazı çukurunun adli makamların uygun görüşü alındıktan sonra ilgili Müze Müdürlüğü denetiminde yerel yönetimlerce kapatılmasına ve uygulama sonrasına ilişkin bilgi ve belgelerin Koruma Bölge Kurulu Müdürlüğüne bilgi amaçlı iletilmesine,
- Sit alanında daha fazla tahribata neden olunmaması için taşınmazın belli aralıklarla kolluk kuvvetlerince kontrolünün sağlanmasına karar verildi.

ASLI GİBİDİR

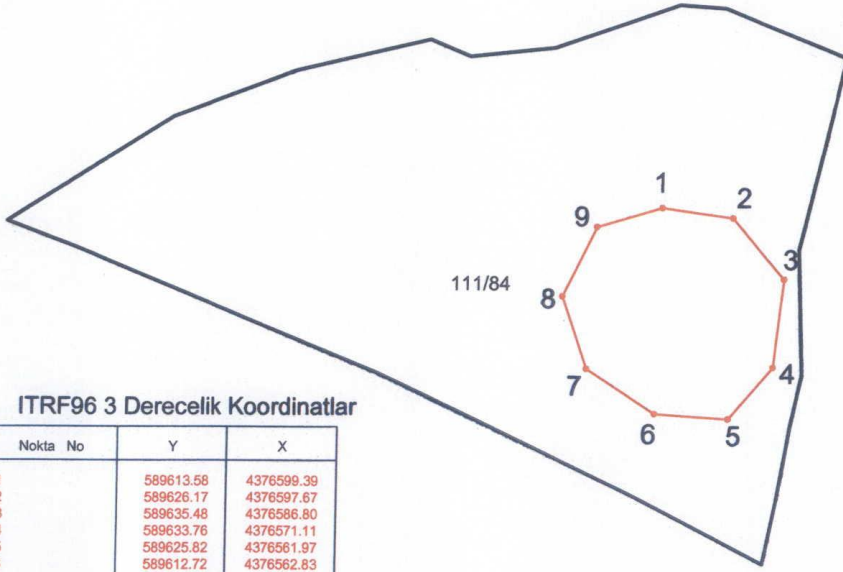
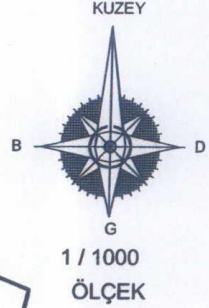
| | | | | | |
|--|---|------------------------------|--|--------------|------------|
| AVRUPA KONSEYİ | DOĞAL VE KÜLTÜREL VARLIKLARI KORUMA ENVANTERİ | D.K.V.K.E | sit | ENVANTER NO: | 13 |
| TÜRKİYE | KÜLTÜR VARLIKLARI VE MÜZELER GENEL MÜDÜRLÜĞÜ | | | HARİTA NO: | |
| İLİ: KIRŞEHİR | İLÇESİ: AKPINAR | MAHALLE / KÖY: PEKMEZCİ KÖYÜ | | KADASTRO: | |
| | | VEYA MEVKİİ : | | PAFTA: | |
| Adı: KÖPRÜÇENESİ MEVKİİ TÜRÜMÜSÜ 1 | | | | ADA: 111 | PARSEL: 84 |
| GENEL TANIM: | | | | | |
| <p>Köprüçenesi Mevkii Türümü 1: Kırşehir İli, Akpınar İlçesi, Pekmezci Köyü sınırları içerisinde 111 ada, 84 numaralı parselin bir kısmında bulunduğu (bir kısmında yer aldığı) ve Kırşehir ili, Akpınar ilçesi, Pekmezci Köyü merkezinin yaklaşık 2 km kuzeyinde yer almakta olup, Türümü'nün çapı yaklaşık olarak kuzeyden güneye 35 metre, yüksekliği ise yaklaşık 4 metredir. Köprüçenesi Mevkii Türümü 1; Köprüçenesi Mevkii Türümü 2'nin yaklaşık 400 metre doğusunda yer almaktadır. Türümü'nün etrafında yapılan incelemede kemik ve seramik parçalarına rastlanılmamıştır. Türümü'nün hangi döneme ait olduğu henüz bilimsel kazı çalışması yapılmadığı için tarafımızdan belirlenememiştir. Türümü'nün güney kısmında yapılmış mevcut durum itibarıyla can ve mal güvenliği açısından tehlike arz etmediği ve yakın zamanda yapılmadığı anlaşılan yaklaşık 1,5 metre genişliğinde ve yaklaşık 60 cm derinliğinde kaçak kazı çukuruna rastlanılmıştır. Fiziki durumu genel itibarıyla iyi olan Türümü'nün çevresinde tarım faaliyetleri yapıldığı görülmüştür.</p> | | | | | |
| <p>Kayseri Kültür Varlıklarının Koruma Bölge Kurulunun 21.10.2024 Gün ve 5553 Sayılı karar ekidir.</p> | | | | | |
| | | | | | |
| ŞİMDİKİ TEHLİKELER | : KAÇAK KAZI VE TAHRİBAT. | | | | |
| ŞİMDİKİ DURUM | : TAHRİBATA AÇIK. | | | | |
| SİT POTANSİYELİ | : I. DERECE ARKEOLOJİK SİT ALANI. | | KORUMA DERECEİ : I. (BİRİNCİ) DERECE ARKEOLOJİK SİT ALANI | | |
| ŞİMDİKİ KORUMA | : KORUMASIZ. | | HAZIRLAYANLAR: 11/08/2021 | | |
| ÖNERİLEN KORUMA | :1/1000 ÖLÇEKLİ HARİTADA İŞARETLİ OLDUĞU VE GÖSTERİLDİĞİ ŞEKLİYLE I. DERECE ARKEOLOJİK SİT ALANI OLARAK TESCİLİ VE YEREL YÖNETİMLERCE VE KOLLUK KUVVETLERİNCE KONTROLÜ. | | Hüseyin Serdar OK [Arkeolog] <i>[Signature]</i> | | |
| | | | Kemal KURD [Harita Mühendisi] <i>[Signature]</i> | | |
| YAYIN DİZİSİ | | | KONTROL EDEN: Alper YILDIZ 11/08/2021 Koruma Bölge Kurulu Müdür V. <i>[Signature]</i> | | |
| GÖZLEMLER | :Türümü günümüz zamanına kadar korunaksız gelerek, tahribata açıktır. | | K.K.V.K. B. K. KARARLARI | | |
| | | | REVİZYON | | |
| | | | K.K.V.K.B.K. ONAYI : 21.10.2024 / 2021 <i>[Signature]</i> | | |





KIRŞEHİR İLİ AKPINAR İLÇESİ, PEKMEZCI KÖYÜ KÖPRÜÇENESİ MEVKİİ TÜMÜLÜSÜ (1)

Kayseri Kültür Varlıklarının
Koruma Bölge Kurulunun
21.10.2021..Gün ve 5.553 Sayılı
karar ekidir.




ITRF96 3 Derecelik Koordinatlar


| Nokta No | Y | X |
|----------|-----------|------------|
| 1 | 589613.58 | 4376599.39 |
| 2 | 589626.17 | 4376597.67 |
| 3 | 589635.48 | 4376586.80 |
| 4 | 589633.76 | 4376571.11 |
| 5 | 589625.82 | 4376561.97 |
| 6 | 589612.72 | 4376562.83 |
| 7 | 589600.48 | 4376570.77 |
| 8 | 589595.99 | 4376583.70 |
| 9 | 589602.00 | 4376595.98 |

ED-50 6 Derecelik Koordinatlar

| Nokta No | Y | X |
|----------|-----------|------------|
| 1 | 589606.77 | 4375032.05 |
| 2 | 589619.35 | 4375030.33 |
| 3 | 589628.66 | 4375019.47 |
| 4 | 589626.93 | 4375003.78 |
| 5 | 589619.00 | 4374994.65 |
| 6 | 589605.90 | 4374995.51 |
| 7 | 589593.67 | 4375003.44 |
| 8 | 589589.18 | 4375016.36 |
| 9 | 589595.19 | 4375028.64 |

----- I. Derece Arkeolojik Sit Alanı Sınırı
————— Kadastro Parselleri


Hüseyin Serdar OK
Arkeolog


Kemal KURD
Harita Mühendisi

NOT: 01.07.2021 tarihinde NETCAD ortamında TAKBİS veri tabanından faydalanılarak Kadastro Parselleri indirilmiştir
Buna göre I.derece Arkeolojik Sit Alanı sınırları 111 Ada, 84 Parselin içinde kalmaktadır