

T.C.
KÜLTÜR VE TURİZM BAKANLIĞI
Kayseri Kültür Varlıklarını Koruma Bölge Kurulu

KARAR

Toplantı no ve tarih: 333 - 22.10.2021
Karar no ve tarih : 5577 - 22.10.2021

Toplantı Yeri
KAYSERİ

Yozgat İli, Sarıkaya İlçesi, Koççağız Köyünde bulunan mülkiyeti kamu orta malına ait olan 124 ada, 179 nolu parselin bir kısmında tespit edilen “**Başpınar Mevkii Tümülsü**”nün I. Derece Arkeolojik Sit Alanı olarak tescili ve kaçak kazı konusunun Kayseri Kültür Varlıklarını Koruma Bölge Kurulunda değerlendirilmesi istemine yönelik Yozgat Valiliği, İl Kültür ve Turizm Müdürlüğü, Müze Müdürlüğünün 09.06.2021 tarihli ve E.16080153-150-1446999 sayılı yazısı ile alanın tesciline yönelik Koruma Bölge Kurulu Müdürlüğü raportörlerinin 19.08.2021 tarihli ve 896769 sayılı yerinde inceleme raporu; konuya ilişkin Kültür ve Turizm Bakanlığı, Yatırım ve İşletmeler Genel Müdürlüğünün 08.09.2021 tarihli, 1684695; Enerji ve Tabii Kaynaklar Bakanlığı, Maden ve Petrol İşleri Genel Müdürlüğünün 07.09.2021 tarih, 2021271358; Tarım ve Orman Bakanlığı, 9. Bölge Müdürlüğünün 30.09.2021 tarih, 2849079; Tarım ve Orman Bakanlığı, DSİ 12. Bölge Müdürlüğünün 06.09.2021 tarih, 1536902; Kayseri Valiliği, Çevre ve Şehircilik İl Müdürlüğünün 07.09.2021 tarih, 1709589; Yozgat Valiliği, Çevre ve Şehircilik İl Müdürlüğünün 07.09.2021 tarih, 1642789; Yozgat Valiliği, İl Kültür ve Turizm Müdürlüğü, Müze Müdürlüğünün 08.09.2021 tarih, 1684184; Yozgat Valiliği, İl Tarım ve Orman Müdürlüğünün 07.09.2021 tarih, 2540553 sayılı kurum görüş yazıları ile Koruma Bölge Kurulu Müdürlüğü raportörünün 20.10.2021 tarih, 1002576 sayılı dosya inceleme raporu okundu, açıklamaları dinlendi, dosyasındaki bilgi ve belgeler incelendi, yapılan görüşme sonucunda;

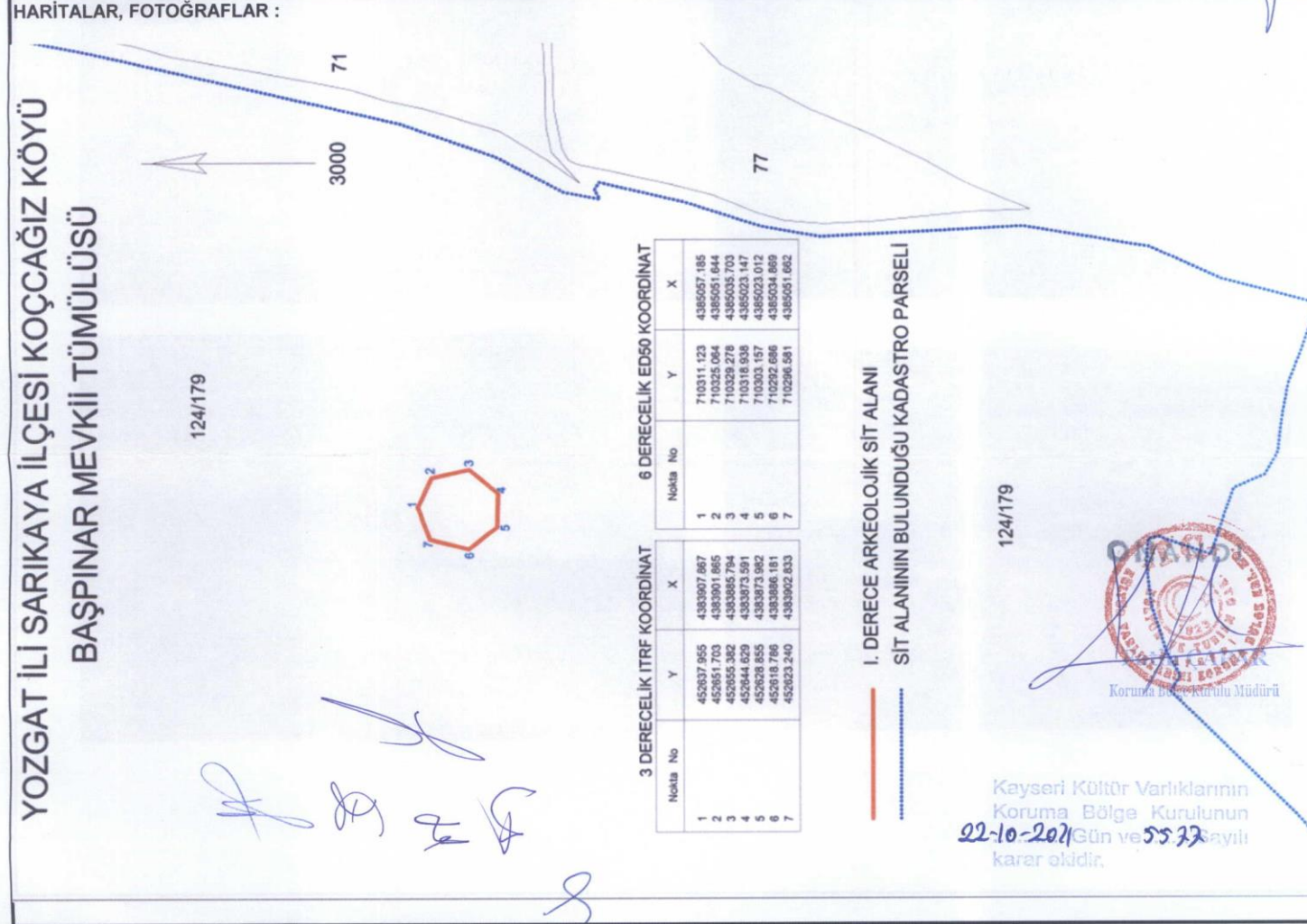
Yozgat İli, Sarıkaya İlçesi, Koççağız Köyünde bulunan mülkiyeti kamu orta malına ait olan 124 ada, 179 nolu parselde tespit edilen “**Başpınar Mevkii Tümülsü**”nün 2863 sayılı Kanunun 6. Maddesi kapsamına giren özellikler taşıdığı anlaşıldığından I. Derece Arkeolojik Sit alanı olarak tescil edilmesine;


- Bu doğrultuda hazırlanan kararımız eki sit fişi ile 1/3000 ölçekli koordinatlı kadastral haritanın uygun olduğuna,
- Sit sınırlarının bir kısmının kaldığı, Yozgat İli, Sarıkaya İlçesi, Koççağız Köyü sınırları içerisinde bulunan 124 ada, 179 nolu parselin pafta, fen klasörü ve tapu kütüğü beyanlar hanesine “**Bir Kısmı I. Derece Arkeolojik sit alanıdır**” şerhlerinin ilgili tapu ve kadastro müdürlüklerince verilmesine,
- Sit alanı sınırları içinde kalan taşınmazlara yönelik Kültür ve Tabiat Varlıklarını Koruma Yüksek Kurulu’nun 05/11/1999 tarih ve 658 sayılı ilke kararının I. derece arkeolojik sit alanlarına ilişkin 1. Maddesinde belirtilen Koruma ve Kullanma Koşullarının geçerli olduğuna, Sit alanına ilişkin ilgili kurumlar tarafından süresi içinde Koruma Amaçlı İmar Planı hazırlanması gerektiğine,
- Sit sınırları içerisinde kaçak kazı yapılması suretiyle 2863 sayılı Kanuna muhalefet edenler hakkında Sarıkaya Cumhuriyet Başsavcılığı Hazırlık Bürosunun 2021/152 nolu soruşturma dosyası açıldığı anlaşıldığından tekrar yasal işlem başlatılmasına gerek olmadığına, kaçak kazı çukurlarının adli makamlarının uygun görüşü alındıktan sonra ilgili Müze Müdürlüğü denetiminde, ilgili yerel yönetimlerce kapatılmasına, adli makamların uygun görüşü alınana kadar can ve mal güvenliğini sağlamaya yönelik gerekli tedbirlerinin ilgili idareler tarafından alınmasına ve ayrıca uygulama sonucuna ilişkin bilgi belgelerin Koruma Bölge Kurulu Müdürlüğüne bilgi amaçlı iletilmesine,

- Sit alanında daha fazla tahribata neden olunmaması için taşınmazın belli aralıklarla kolluk kuvvetlerince kontrolünün sađlanmasına karar verildi.

ASLI GİBİDİR

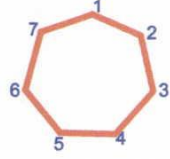
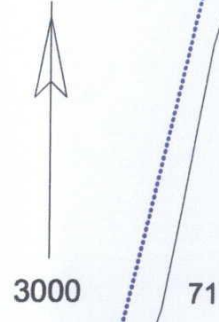
AVRUPA KONSEYİ	DOĞAL VE KÜLTÜREL VARLIKLARI KORUMA ENVANTERİ	D.K.V.K.E	SİT	ENVANTER NO: 86
TÜRKİYE	KÜLTÜR VARLIKLARI VE MÜZELER GENEL MÜDÜRLÜĞÜ			HARİTA NO:
İLİ: YOZGAT	İLÇESİ: SARIKAYA	MAHALLE KÖYÜ: KOÇÇAĞIZ KÖYÜ		KADASTRO:
	MEVKİL:			PAFTA:
ADI: BAŞPINAR MEVKİİ TÜRÜMÜSÜ			ADA: 124	Parsel: 179
GENEL TANIM: Yozgat İli, Sarıkaya İlçesi, Koççağız Köyü sınırları içerisinde 124 ada, 179 nolu parselin bir kısmı üzerinde bulunan Tümülsü; Koççağız Köy yerleşiminin yaklaşık olarak 2 km kuzeydoğusunda, tescilli Taşlık Tepe Tümülsülerinin yaklaşık olarak 700 metre doğusunda, Koççağız Baraj gövdesinin ise yaklaşık olarak 150 metre batısında, Koççağız Köy yolunun yaklaşık 100 metre batısında yer almaktadır. Tümülsü yaklaşık olarak 35 metre çapında ve 10 metre yüksekliğindedir. Yığıma toprak malzeme ile oluşturulan Tümülsü kaçak kazılar sonucunda oldukça yaygın bir vaziyet almış durumdadır. Tümülsü üzerinde muhtemelen iş makinesi ile açıldığı değerlendirilen kaçak kazı çukurlarına rastlanılmıştır. Tümülsü yüzeyde farklı formlarda eser miktarda seramik parçalarına tesadüf edilmiştir. Söz konusu seramik parçalarının Roma ve Bizans dönemlerine ait olduğu değerlendirilmektedir.				
ŞİMDİKİ TEHLİKELER : Kaçak kazı				
ŞİMDİKİ DURUM : Beşeri ve doğal tahribata açıktır				
SİT POTANSİYELİ : I. ARKEOLOJİK SİT ALANI			KORUMA DERECESESİ : I. (Birinci) DERECE ARKEOLOJİK SİT ALANI	
ŞİMDİKİ KORUMA : Korumasız			HAZIRLAYANLAR: 19.10/2021 Sezai ARIK Arkeolog Zeynep ÖZDEMİR Uzman Recep TOK Harita Mühendisi	
ÖNERİLEN KORUMA : 1/3000 Ölçekli Kadastral harita üzerinde işaretli olduğu şekilde I. DERECE ARKEOLOJİK SİT ALANI olarak tescilli edilmesi.			KONTROL EDEN: Alper YILDIZ 19.10/2021 Koruma Bölge Kurulu Müdür V.	
YAYIN DİZİSİ :			K.K.V.K. B. K. KARARLARI	
GÖZLEMLER :			REVİZYON	
			K.K.V.K.B.K. ONAYI : 21.10/2021	





YOZGAT İLİ SARIKAYA İLÇESİ KOÇÇAĞIZ KÖYÜ
BAŞPINAR MEVKİİ TÜMÜLÜSÜ

124/179



3 DERECELİK ITRF KOORDİNAT

Nokta No	Y	X
1	452637.955	4383907.867
2	452651.703	4383901.865
3	452655.382	4383885.794
4	452644.629	4383873.591
5	452628.855	4383873.982
6	452618.786	4383886.181
7	452623.240	4383902.833

6 DERECELİK ED50 KOORDİNAT

Nokta No	Y	X
1	710311.123	4385057.185
2	710325.064	4385051.644
3	710329.278	4385035.703
4	710318.938	4385023.147
5	710303.157	4385023.012
6	710292.686	4385034.869
7	710296.581	4385051.662

- I. DERECE ARKEOLOJİK SİT ALANI
- - - SİT ALANININ BULUNDUĞU KADASTRO PARSELI

Kayseri Kültür Varlıklarının
Koruma Bölge Kurulunun
22.10.2024 Gün ve 5537 Sayılı
kararı ektir.

124/179

